



---

# PERIÓDICO OFICIAL

## DEL GOBIERNO DEL ESTADO DE GUERRERO

---

*Martes 31 de Diciembre de 2024*

*Año CV*

*Edición No. 105 Alcance X*

# CONTENIDO

## PODER EJECUTIVO

DECRETO NÚMERO 193 POR EL QUE SE APRUEBAN LAS  
TABLAS DE VALORES UNITARIOS DE USO DE  
SUELO Y DE CONSTRUCCIÓN QUE SERVIRÁN DE  
BASE AL HONORABLE AYUNTAMIENTO DEL  
MUNICIPIO DE CHILPANCINGO DE LOS BRAVO,  
GUERRERO, PARA EL COBRO DE LAS  
CONTRIBUCIONES SOBRE PROPIEDAD  
INMOBILIARIA DURANTE EL EJERCICIO FISCAL  
2025..... 3

# PODER EJECUTIVO

**DECRETO NÚMERO 193 POR EL QUE SE APRUEBAN LAS TABLAS DE VALORES UNITARIOS DE USO DE SUELO Y DE CONSTRUCCIÓN QUE SERVIRÁN DE BASE AL HONORABLE AYUNTAMIENTO DEL MUNICIPIO DE CHILPANCINGO DE LOS BRAVO, GUERRERO, PARA EL COBRO DE LAS CONTRIBUCIONES SOBRE PROPIEDAD INMOBILIARIA DURANTE EL EJERCICIO FISCAL 2025.**

MTRA. EVELYN CECIA SALGADO PINEDA, Gobernadora Constitucional del Estado Libre y Soberano de Guerrero, a sus habitantes, sabed,

Que el H. Congreso Local, se ha servido comunicarme que,

**LA SEXAGÉSIMA CUARTA LEGISLATURA AL HONORABLE CONGRESO DEL ESTADO LIBRE Y SOBERANO DE GUERRERO, EN NOMBRE DEL PUEBLO QUE REPRESENTA, Y:**

## CONSIDERANDO

Que en sesión de fecha 26 de diciembre del 2024, las Diputadas y los Diputados integrantes de la Comisión de Hacienda, presentaron a la Plenaria el Dictamen con proyecto de Decreto por el que se aprueban las Tablas de Valores Unitarios de uso de Suelo y de Construcción que servirán de base al Honorable Ayuntamiento del Municipio de Chilpancingo de los Bravo, Guerrero, para el cobro de las contribuciones sobre propiedad inmobiliaria durante el ejercicio fiscal 2025, en los siguientes términos:

### “METODOLOGÍA DE TRABAJO

La Comisión de Hacienda conforme a lo establecido en el artículo 256 de nuestra Ley Orgánica del Poder Legislativo en vigor, realizaron el análisis de esta Iniciativa, conforme al procedimiento que a continuación se describe:

En el apartado de “Antecedentes Generales” se describe el trámite que inicia el proceso legislativo, a partir de la fecha en que fue presentada la Iniciativa ante el Pleno de la Sexagésima Cuarta Legislatura al Honorable Congreso del Estado Libre y Soberano de Guerrero.

En el apartado denominado “Consideraciones” los integrantes de la Comisión Dictaminadora realizan una valoración de la iniciativa con base al contenido de los diversos ordenamientos legales aplicables.

En el apartado referido al “Contenido de la Iniciativa”, a efecto de clarificar lo señalado por el Municipio, se hace una transcripción de las consideraciones expuestas sometida al Pleno

de la Sexagésima Cuarta Legislatura al Honorable Congreso del Estado Libre y Soberano de Guerrero.

En el apartado de “Conclusiones”, el trabajo de esta Comisión Dictaminadora consistió en verificar los criterios técnicos y normativos aplicables, en la confronta de las diversas clasificaciones por zonas, categorías y delimitaciones por su ubicación y tipo de uso de suelo y construcción, así como las cuotas y tarifas entre la propuesta para 2025 en relación a las del ejercicio inmediato anterior, y

En el apartado “Texto normativo y régimen transitorio”, se desglosan los artículos que integran el Decreto por el que se aprueban las Tablas de Valores Unitarios de Uso de Suelo y de Construcción que servirán de base al Honorable Ayuntamiento del municipio de **Chilpancingo de los Bravo**, Guerrero, para el cobro de las contribuciones sobre propiedad inmobiliaria durante el ejercicio fiscal 2025, con las modificaciones realizadas por esta Comisión dictaminadora, así como el régimen transitorio de la misma.

## I. ANTECEDENTES GENERALES

Por oficio SF/DI/044/2024, de fecha 29 de octubre de 2024, el Ciudadano Dr. Gustavo Alarcón Herrera, Presidente Municipal Constitucional del Honorable Ayuntamiento del Municipio de **Chilpancingo de los Bravo**, Guerrero, en uso de las facultades que le confieren los artículos 65 fracción V de la Constitución Política del Estado Libre y Soberano de Guerrero y 62 fracción III, de la Ley Orgánica del Municipio Libre, remitió a este Honorable Congreso, para su discusión y aprobación, en su caso, la Iniciativa de Tablas de Valores Unitarios de Uso de Suelo y de Construcción que servirán de base al Honorable Ayuntamiento del municipio de **Chilpancingo de los Bravo**, Guerrero, para el cobro de las contribuciones sobre propiedad inmobiliaria durante el ejercicio fiscal 2025.

El Pleno de la Sexagésima Cuarta Legislatura del Honorable Congreso del Estado Libre y Soberano de Guerrero, en sesión de fecha cinco de noviembre del año dos mil veinticuatro, tomó conocimiento de la Iniciativa de referencia, habiéndose turnado en términos de los artículos 174 fracción I, 241 y 244 de la Ley Orgánica del Poder Legislativo del Estado de Guerrero número 231, mediante oficio LXIV/1ER/SSP/DPL/0201-31/2024 de esa misma fecha, suscrito por el Mtro. José Enrique Solís Ríos, Secretario de Servicios Parlamentarios de este Honorable Congreso, y por mandato de la Mesa Directiva de esta soberanía, a la Comisión Ordinaria de Hacienda, para su análisis y emisión del Dictamen con Proyecto de Decreto respectivo.

## II. CONSIDERACIONES

En términos de lo dispuesto por los artículos 174 fracción I, 195 fracción V, 196, 248, 254 y 256 y demás relativos y aplicables de la Ley Orgánica del Poder Legislativo del Estado de Guerrero Número 231, esta Comisión Ordinaria de Hacienda tiene plenas facultades para efectuar el estudio de la Iniciativa de referencia y emitir el Dictamen con Proyecto de Decreto que recaerá a la misma.

El Honorable Congreso del Estado Libre y Soberano de Guerrero, conforme a lo establecido por los artículos 115 fracción IV párrafo cuarto de la Constitución Política de los Estados Unidos Mexicanos; 61 fracción I y 62 fracción III de la Constitución Política Local, 116, y 260 de la Ley Orgánica del Poder Legislativo del Estado de Guerrero Número 231, está plenamente facultado para discutir y aprobar, en su caso, la Iniciativa de Tablas de Valores Unitarios de Uso de Suelo y de Construcción que servirán de base al Honorable Ayuntamiento del municipio de **Chilpancingo de los Bravo**, Guerrero, para el cobro de las contribuciones sobre propiedad inmobiliaria durante el ejercicio fiscal 2025, previa la emisión por la Comisión de Hacienda, del dictamen con Proyecto de Decreto respectivo.

Obra en el expediente que acompaña a la iniciativa, copia certificada del acta de sesión extraordinaria de cabildo de fecha veintiocho de octubre de 2024, de la que se desprende que los integrantes del Honorable Ayuntamiento, analizaron, discutieron y aprobaron por unanimidad de votos, la iniciativa de Tablas de Valores Unitarios de Uso de Suelo y de Construcción que servirán de base al Honorable Ayuntamiento del municipio de **Chilpancingo de los Bravo**, Guerrero, para el cobro de las contribuciones sobre propiedad inmobiliaria durante el ejercicio fiscal 2025.

El Honorable Ayuntamiento del Municipio de **Chilpancingo de los Bravo, Guerrero**, motiva su iniciativa conforme al siguiente:

### III. CONTENIDO DE LA INICIATIVA

**PRIMERO.-** Que la Tabla de Valores Unitarios de Uso de Suelo y Construcción, es el instrumento técnico-jurídico, que se utiliza para la determinación de los valores catastrales de cada predio ubicado dentro del territorio municipal y por ende la base para el cobro del impuesto predial para el Ejercicio Fiscal del año 2025, para estar en condiciones de atender la demanda social de los gobernados y cumplir con los requisitos de legalidad, proporcionalidad y equidad que señala nuestra Carta Magna.

**SEGUNDO.-** Que tomando en cuenta su ubicación, el uso predominante de los predios, los servicios urbanos existentes, vías de comunicación y en general todos los factores determinantes al valor de la tierra, tratándose de los predios urbanos; las condiciones agrologicas de la región, la ubicación en relación con los centros urbanos de desarrollo o de consumo, facilidad de los medios de comunicación y costo del transporte, tratándose de los predios rústicos; y las características cualitativas de los elementos estructurales y arquitectónicos, uso y destino, tratándose de las construcciones; se procedió a la formulación de la Tabla de Valores Unitarios de Uso de Suelo y Construcción, aplicables para el ejercicio fiscal del año 2025.

**TERCERO.-** Que debido a la difícil situación económica que nos afecta a nivel Nacional, estatal y en el propio municipio y los incrementos inflacionarios de los meses recientes, este Honorable Ayuntamiento Municipal, determina no incrementar las contribuciones sobre la propiedad inmobiliaria, la presente Tabla de Valores Unitarios de Uso de Suelo y

Construcción se encuentra indexada a UMA's, para que en su caso se tenga un crecimiento en los Valores Catastrales equivalente al que el INEGI le determine al valor de la UMA (Unidad de Medida y Actualización), y que se publique en el Diario Oficial de la Federación; aplicando para la determinación del Impuesto Predial la tasa del 05 al millar anual; por otra parte se propondrá que en la Ley de Ingresos del Municipio, se continúe apoyando al contribuyente que pague la totalidad del impuesto predial del ejercicio fiscal, en los meses de enero y febrero del 2025, gozarán de un descuento del 12%; en el mes de marzo del 2025, un descuento del 10% y en los meses de: abril, mayo y junio del 2025, un descuento del 8%.

**CUARTO.-** En concordancia con lo expuesto en el considerando anterior, no se está proponiendo incremento en los valores de suelo y construcción que servirán de base para el cobro de las contribuciones sobre la propiedad inmobiliaria en el ejercicio fiscal 2025, respecto a los valores del ejercicio fiscal 2024; se propone agregar 77 asentamientos humanos con valores homologados a colonias con condiciones similares en infraestructura urbana, clasificados como subdivisiones, colonias y/o fraccionamientos que fueron autorizados en el presente ejercicio fiscal, mismos que son los siguientes:

No.	NOMBRE DEL ASENTAMIENTO
1	(SUBDIVISIÓN) ASOCIACIÓN CIVIL D-III-2
2	(SUBDIVISIÓN) CONDOMINIO PUNTA SUR
3	(SUBDIVISIÓN) EDUARDO NERI AMPLIACIÓN
4	(SUBDIVISIÓN) EL PARAZAL
5	(SUBDIVISIÓN) IMPERIAL
6	(SUBDIVISIÓN) LA GLORIA
7	(SUBDIVISIÓN) LA HACIENDITA
8	(SUBDIVISIÓN) PALO DULCE
9	(SUBDIVISIÓN) PARAISO ESCONDIDO
10	(SUBDIVISIÓN) RESIDENCIAL SOLARES
11	(SUBDIVISIÓN) SANTA ROSA AMPLIACIÓN
12	(SUBDIVISIÓN) SINAI
13	(SUBDIVISIÓN) TEPANGO
14	(SUBDIVISIÓN) TEPANGO
15	(SUBDIVISIÓN) TIERRA BLANCA
16	(SUBDIVISIÓN) TLACHINCA
17	(SUBDIVISIÓN) VILLA ADAME
18	(SUBDIVISIÓN) VILLAS DE SAN JOSÉ
19	BARRIO DE GUADALUPE
20	COLONIA 4 DE ABRIL
21	COLONIA ATLITENCO DE ALTAMIRA
22	COLONIA BENITO JUÁREZ
23	COLONIA CAMPO VERDE
24	COLONIA HUICACALLI
25	COLONIA LA TRINCHERA ORIENTE

26	COLONIA LAGUNA DE PALA
27	COLONIA LOMAS DE SAN MATEO SECCIÓN C
28	COLONIA LOMAS DEL BOSQUE
29	COLONIA LOS MANANTIALES
30	COLONIA RENACIMIENTO
31	COLONIA UNIVERSAL
32	COLONIA VIDA Y SALUD A. C.
33	COLONIA VILLAS SAN RAFAEL
34	FRACCIONAMIENTO VALLE ESCONDIDO
35	FRACCIONAMIENTO 20 DE NOVIEMBRE
36	FRACCIONAMIENTO AMISTAD
37	FRACCIONAMIENTO BETHEL
38	FRACCIONAMIENTO BOSQUES DEL SUR
39	FRACCIONAMIENTO BOSQUES DEL VALLE I
40	FRACCIONAMIENTO C.A.P.E.C.E.
41	FRACCIONAMIENTO CAMPESTRE ESMERALDA
42	FRACCIONAMIENTO CATALÁN
43	FRACCIONAMIENTO CREADORES
44	FRACCIONAMIENTO CUMBRES RESIDENCIALES II
45	FRACCIONAMIENTO DR. BELISARIO DOMÍNGUEZ PALENCIA
46	FRACCIONAMIENTO FRANCISCO RUÍZ MASSIEU SUR
47	FRACCIONAMIENTO HACIENDITA (AEROPUERTO)
48	FRACCIONAMIENTO HUITZICATZIN
49	FRACCIONAMIENTO JARDINES DE OCOTEPEC
50	FRACCIONAMIENTO JARDINES DEL PARAISO
51	FRACCIONAMIENTO JARDINES MONTEVERDE
52	FRACCIONAMIENTO LA CINCA (INFOGRO)
53	FRACCIONAMIENTO LA ESTRELLA
54	FRACCIONAMIENTO LA NATIVIDAD
55	FRACCIONAMIENTO LAS GOLONDRINAS
56	FRACCIONAMIENTO LEYES DE REFORMA
57	FRACCIONAMIENTO LOMAS VERDES DEL PONIENTE
58	FRACCIONAMIENTO LOMAS VERDES ORIENTE
59	FRACCIONAMIENTO LOS CEDROS PONIENTE
60	FRACCIONAMIENTO MARÍA BARBOSA DE PERALTA Y/O SANTA MARÍA
61	FRACCIONAMIENTO MISIONES DE GUADALUPE
62	FRACCIONAMIENTO PLAN DE LAGUNILLAS
63	FRACCIONAMIENTO PLUTARCO ELÍAS CALLES
64	FRACCIONAMIENTO PUERTA DE HIERRO
65	FRACCIONAMIENTO PUERTA OCOTEPEC
66	FRACCIONAMIENTO REAL DEL SUR CHILPANCINGO
67	FRACCIONAMIENTO REFORMA UNIVERSITARIA



68	FRACCIONAMIENTO RESERVA
69	FRACCIONAMIENTO RESIDENCIAL LA NUEZ
70	FRACCIONAMIENTO RÍO AZUL SEGUNDA ETAPA
71	FRACCIONAMIENTO SANTO DOMINGO
72	FRACCIONAMIENTO SANTO DOMINGO SEGUNDA SECCIÓN
73	FRACCIONAMIENTO VALLE DEL EDÉN
74	FRACCIONAMIENTO VICTORIA
75	FRACCIONAMIENTO VILLAS CAMINO SUR
76	FRACCIONAMIENTO VILLAS DE OCOTEPEC
77	FRACCIONAMIENTO VILLAS DE TEPANCALCO

**QUINTO.**- Para arribar a la presente propuesta, fue necesario tomar muestras de diversas Colonias que integran los distintos Sectores Catastrales en los que se divide el Municipio, permitiendo obtener una radiografía de las características cualitativas y cuantitativas de cada uno de los Sectores Catastrales, y en consideración a ello, realizar la presente propuesta, sin incrementos sobre los valores catastrales que repercutan en los contribuyentes, permitiendo homologar los valores de calles que traigan aparejado el cobro de contribuciones bajo los principios de proporcionalidad y equidad.

**SEXTO.** - Que para dar cumplimiento a lo establecido en lo dispuesto por los artículos 8 y 9 del Reglamento de la Ley Número 266 de Catastro para los Municipios del Estado de Guerrero, concerniente a la Clave Catastral que consta de treinta y un caracteres, en relación a la estandarización establecida en los artículos 6, 7, y 8 de la Norma Técnica para la Generación, Captación e Integración de Datos Catastrales y Registrales con Fines Estadísticos y Geográficos, emitida por el Instituto Nacional de Estadística y Geografía (INEGI), se adecua la presente Tabla de Valores Unitarios de Uso de Suelo y Construcción, con lo que se establece la nueva clave catastral con el número de caracteres y zonificación de acuerdo a las disposiciones aquí invocadas.

**ESTADO:** Se tomará el número del Estado, de acuerdo con el catálogo determinado por el INEGI, correspondiéndole al Estado de Guerrero el número 12.

Componentes De La Clave Catastral	Estado	Región Catastral	Municipio	Sector Catastral	Localidad	Sector Catastral	Manzana	Predio	Condominio	
									Edificio	Unidad
Número De Caracteres	2	3	3	2	4	3	3	5	2	4

**REGIÓN CATASTRAL:** La superficie territorial de índole operativa para determinar a las diferentes regiones catastrales en que se compone el Estado y los Municipios que las integran.



REGION 002 CENTRO	
No.	MUNICIPIO
002	AHUACUOTZINGO
028	CHILAPA DE ÁLVAREZ
029	CHILPANCINGO DE LOS BRAVO
032	GENERAL HELIODORO CASTILLO
039	JUAN R. ESCUDERO
040	LEONARDO BRAVO
042	MÁRTIR DE CUILAPAN
044	MOCHITLÁN
051	QUECHULTENANGO
061	TIXTLA DE GUERRERO
074	ZITLALA
075	EDUARDO NERI
079	JOSÉ JOAQUÍN DE HERRERA

**LOCALIDAD:** Se tomará el número de localidad, de acuerdo al número de localidades que existan dentro de cada municipio comprendidos en el Estado de Guerrero, de acuerdo al catálogo emitido por el INEGI, y su nomenclatura será a partir del número 0001 y hasta el número de localidades que existan en el municipio.

CLAVE ENTIDAD	NOMBRE ENTIDAD	CLAVE MUNICIPIO	NOMBRE MUNICIPIO	CLAVE DE LOCALIDAD	NOMBRE DE LA LOCALIDAD
12	GUERRERO	29	CHILPANCINGO DE LOS BRAVO	120290001	CHILPANCINGO DE LOS BRAVO
12	GUERRERO	29	CHILPANCINGO DE LOS BRAVO	120290024	ACAHUIZOTLA
12	GUERRERO	29	CHILPANCINGO DE LOS BRAVO	120290025	AGUA HERNÁNDEZ
12	GUERRERO	29	CHILPANCINGO DE LOS BRAVO	120290026	AMOJILECA
12	GUERRERO	29	CHILPANCINGO DE LOS BRAVO	120290027	AZINYAHUALCO (CAÑADA DE AZINGEHUALCO)
12	GUERRERO	29	CHILPANCINGO DE LOS BRAVO	120290028	BUENA VISTA DE LA SALUD
12	GUERRERO	29	CHILPANCINGO DE LOS BRAVO	120290029	CAJELITOS
12	GUERRERO	29	CHILPANCINGO DE LOS BRAVO	120290030	CARRIZAL DE LA VÍA
12	GUERRERO	29	CHILPANCINGO DE LOS BRAVO	120290031	CARRIZAL DE PINZÓN
12	GUERRERO	29	CHILPANCINGO DE LOS BRAVO	120290032	EL CIRUELAR
12	GUERRERO	29	CHILPANCINGO DE LOS BRAVO	120290033	COACOYULILLO
12	GUERRERO	29	CHILPANCINGO DE LOS BRAVO	120290034	COAPANGO
12	GUERRERO	29	CHILPANCINGO DE LOS BRAVO	120290035	CHAUTIPAN
12	GUERRERO	29	CHILPANCINGO DE LOS BRAVO	120290036	LA ESPERANZA

12	GUERRERO	29	CHILPANCINGO DE LOS BRAVO	120290037	EL FRESNO
12	GUERRERO	29	CHILPANCINGO DE LOS BRAVO	120290038	LA HACIENDITA
12	GUERRERO	29	CHILPANCINGO DE LOS BRAVO	120290039	HUITECO
12	GUERRERO	29	CHILPANCINGO DE LOS BRAVO	120290040	INSCUINATOYAC (EL PUEBLITO)
12	GUERRERO	29	CHILPANCINGO DE LOS BRAVO	120290041	JALEACA DE CATALÁN
12	GUERRERO	29	CHILPANCINGO DE LOS BRAVO	120290042	JULIÁN BLANCO (DOS CAMINOS)
12	GUERRERO	29	CHILPANCINGO DE LOS BRAVO	120290043	MAZATLÁN
12	GUERRERO	29	CHILPANCINGO DE LOS BRAVO	120290044	MOHONERAS
12	GUERRERO	29	CHILPANCINGO DE LOS BRAVO	120290045	OCOTITO
12	GUERRERO	29	CHILPANCINGO DE LOS BRAVO	120290046	PALO BLANCO
12	GUERRERO	29	CHILPANCINGO DE LOS BRAVO	120290047	PETAQUILLAS
12	GUERRERO	29	CHILPANCINGO DE LOS BRAVO	120290048	RINCÓN DE ALCAPARROSA
12	GUERRERO	29	CHILPANCINGO DE LOS BRAVO	120290049	RINCÓN DE LA VÍA
12	GUERRERO	29	CHILPANCINGO DE LOS BRAVO	120290050	RÍO VERDE
12	GUERRERO	29	CHILPANCINGO DE LOS BRAVO	120290051	SAN CRISTÓBAL
12	GUERRERO	29	CHILPANCINGO DE LOS BRAVO	120290052	SAN MIGUEL
12	GUERRERO	29	CHILPANCINGO DE LOS BRAVO	120290053	SANTA BÁRBARA
12	GUERRERO	29	CHILPANCINGO DE LOS BRAVO	120290054	SANTO DOMINGO
12	GUERRERO	29	CHILPANCINGO DE LOS BRAVO	120290055	SAN VICENTE
12	GUERRERO	29	CHILPANCINGO DE LOS BRAVO	120290056	TECOANAPA
12	GUERRERO	29	CHILPANCINGO DE LOS BRAVO	120290057	TEPECHICOTLÁN
12	GUERRERO	29	CHILPANCINGO DE LOS BRAVO	120290058	TLAHUIZAPA
12	GUERRERO	29	CHILPANCINGO DE LOS BRAVO	120290059	XOCOMANATLÁN
12	GUERRERO	29	CHILPANCINGO DE LOS BRAVO	120290061	ZOYATEPEC
12	GUERRERO	29	CHILPANCINGO DE LOS BRAVO	120290097	COLONIA GENERAL HELIODORO CASTILLO (CHICAHUALES)
12	GUERRERO	29	CHILPANCINGO DE LOS BRAVO	120290098	EL AGUAJITO
12	GUERRERO	29	CHILPANCINGO DE LOS BRAVO	120290099	LLANOS DE TEPOXTEPEC
12	GUERRERO	29	CHILPANCINGO DE LOS BRAVO	120290100	OMILTEMI
12	GUERRERO	29	CHILPANCINGO DE LOS BRAVO	120290101	LA PIÑUELA
12	GUERRERO	29	CHILPANCINGO DE LOS BRAVO	120290102	TLALIXTATIPAN
12	GUERRERO	29	CHILPANCINGO DE LOS BRAVO	120290103	HUACALAPA
12	GUERRERO	29	CHILPANCINGO DE LOS BRAVO	120290104	CHACUALCINGO
12	GUERRERO	29	CHILPANCINGO DE LOS BRAVO	120290105	LOS CIMENTOS
12	GUERRERO	29	CHILPANCINGO DE LOS BRAVO	120290108	EL AGUACATE

12	GUERRERO	29	CHILPANCINGO DE LOS BRAVO	120290109	AGUA DE OBISPO
12	GUERRERO	29	CHILPANCINGO DE LOS BRAVO	120290111	LOS AMATES (EL POTRERO)
12	GUERRERO	29	CHILPANCINGO DE LOS BRAVO	120290112	BORDO COLORADO
12	GUERRERO	29	CHILPANCINGO DE LOS BRAVO	120290114	ACAPULCO GONZÁLEZ [RESTAURANTE]
12	GUERRERO	29	CHILPANCINGO DE LOS BRAVO	120290115	EL CALVARIO
12	GUERRERO	29	CHILPANCINGO DE LOS BRAVO	120290118	LOS JOVEROS
12	GUERRERO	29	CHILPANCINGO DE LOS BRAVO	120290121	EL CUAJILOTE
12	GUERRERO	29	CHILPANCINGO DE LOS BRAVO	120290122	EL CHIPILAR
12	GUERRERO	29	CHILPANCINGO DE LOS BRAVO	120290123	IXTEMALCO
12	GUERRERO	29	CHILPANCINGO DE LOS BRAVO	120290125	LA LAGUNA
12	GUERRERO	29	CHILPANCINGO DE LOS BRAVO	120290126	LAGUNILLAS
12	GUERRERO	29	CHILPANCINGO DE LOS BRAVO	120290127	LAS MINAS
12	GUERRERO	29	CHILPANCINGO DE LOS BRAVO	120290134	SABINO (RANCHO)
12	GUERRERO	29	CHILPANCINGO DE LOS BRAVO	120290135	SANTA RITA Y TECALCO
12	GUERRERO	29	CHILPANCINGO DE LOS BRAVO	120290137	TEXCALCO [RANCHO]
12	GUERRERO	29	CHILPANCINGO DE LOS BRAVO	120290138	EL ZAPOTE (EL CHIVERO)
12	GUERRERO	29	CHILPANCINGO DE LOS BRAVO	120290139	CERRO DE TIXTLA [ANTENA DE MICROONDAS FRONTERA]
12	GUERRERO	29	CHILPANCINGO DE LOS BRAVO	120290141	LA ESTACIÓN
12	GUERRERO	29	CHILPANCINGO DE LOS BRAVO	120290145	FRACCIONAMIENTO VALLE ESMERALDA
12	GUERRERO	29	CHILPANCINGO DE LOS BRAVO	120290146	TIERRAS PRIETAS
12	GUERRERO	29	CHILPANCINGO DE LOS BRAVO	120290148	ATLITENCO DE ALTAMIRA
12	GUERRERO	29	CHILPANCINGO DE LOS BRAVO	120290150	EL REPARO
12	GUERRERO	29	CHILPANCINGO DE LOS BRAVO	120290152	LOS AMATES
12	GUERRERO	29	CHILPANCINGO DE LOS BRAVO	120290154	IXQUIAPA
12	GUERRERO	29	CHILPANCINGO DE LOS BRAVO	120290157	RANCHO POSADA DE LA PAZ (CASAS BLANCAS)
12	GUERRERO	29	CHILPANCINGO DE LOS BRAVO	120290158	CHINGUERITO
12	GUERRERO	29	CHILPANCINGO DE LOS BRAVO	120290162	LORENA [RESTAURANTE]
12	GUERRERO	29	CHILPANCINGO DE LOS BRAVO	120290163	NINGUNO [PLANTA PURIFICADORA DE AGUA ULTRAPURA DE LA SIERRA]
12	GUERRERO	29	CHILPANCINGO DE LOS BRAVO	120290164	LAS MARGARITAS
12	GUERRERO	29	CHILPANCINGO DE LOS BRAVO	120290165	MARIBEL [RESTAURANTE]
12	GUERRERO	29	CHILPANCINGO DE LOS BRAVO	120290166	EL MEXICANO [RESTAURANTE]
12	GUERRERO	29	CHILPANCINGO DE LOS BRAVO	120290168	LAS BRISAS
12	GUERRERO	29	CHILPANCINGO DE LOS BRAVO	120290169	GRUPO XOCOMULCO DE GUERRERO
12	GUERRERO	29	CHILPANCINGO DE LOS BRAVO	120290170	RANCHO OCOTEPEC

12	GUERRERO	29	CHILPANCINGO DE LOS BRAVO	120290171	LA PEQUEÑA YENI [RESTAURANTE]
12	GUERRERO	29	CHILPANCINGO DE LOS BRAVO	120290172	SANTA ELENA (RANCHO)
12	GUERRERO	29	CHILPANCINGO DE LOS BRAVO	120290174	TLALCINGA
12	GUERRERO	29	CHILPANCINGO DE LOS BRAVO	120290175	TRES PALITOS (EL RANCHITO)
12	GUERRERO	29	CHILPANCINGO DE LOS BRAVO	120290176	YOLA [RESTAURANTE]
12	GUERRERO	29	CHILPANCINGO DE LOS BRAVO	120290177	AGUA FRÍA
12	GUERRERO	29	CHILPANCINGO DE LOS BRAVO	120290184	LOS MONTES (EL CANTARITO)
12	GUERRERO	29	CHILPANCINGO DE LOS BRAVO	120290188	TEZCAL DE LA CIMA
12	GUERRERO	29	CHILPANCINGO DE LOS BRAVO	120290190	TLALQUISILLÁN
12	GUERRERO	29	CHILPANCINGO DE LOS BRAVO	120290192	YERBASANTITA
12	GUERRERO	29	CHILPANCINGO DE LOS BRAVO	120290194	LUCERO [RESTAURANTE]
12	GUERRERO	29	CHILPANCINGO DE LOS BRAVO	120290195	ROSY [RESTAURANTE]
12	GUERRERO	29	CHILPANCINGO DE LOS BRAVO	120290196	RANCHO LOS OLIVARES
12	GUERRERO	29	CHILPANCINGO DE LOS BRAVO	120290200	CONCHITA
12	GUERRERO	29	CHILPANCINGO DE LOS BRAVO	120290201	LA CASA DE TEJA (RANCHO AZIZINTLA)
12	GUERRERO	29	CHILPANCINGO DE LOS BRAVO	120290202	OCOCIMA
12	GUERRERO	29	CHILPANCINGO DE LOS BRAVO	120290203	EL PLATANAR
12	GUERRERO	29	CHILPANCINGO DE LOS BRAVO	120290204	TACO TIME [RESTAURANTE]
12	GUERRERO	29	CHILPANCINGO DE LOS BRAVO	120290206	EL SÁBINO
12	GUERRERO	29	CHILPANCINGO DE LOS BRAVO	120290207	VILLA NUEVA
12	GUERRERO	29	CHILPANCINGO DE LOS BRAVO	120290208	LA PEQUEÑA [RESTAURANTE]
12	GUERRERO	29	CHILPANCINGO DE LOS BRAVO	120290209	HUERTAS PANORÁMICAS
12	GUERRERO	29	CHILPANCINGO DE LOS BRAVO	120290210	EL ASERRADERO
12	GUERRERO	29	CHILPANCINGO DE LOS BRAVO	120290211	ANTENA DE RADIO
12	GUERRERO	29	CHILPANCINGO DE LOS BRAVO	120290212	ATLITENGO (LOS SABINITOS)
12	GUERRERO	29	CHILPANCINGO DE LOS BRAVO	120290213	BUENAVISTA
12	GUERRERO	29	CHILPANCINGO DE LOS BRAVO	120290214	CASA BLANCA
12	GUERRERO	29	CHILPANCINGO DE LOS BRAVO	120290216	LA CIÉNEGA
12	GUERRERO	29	CHILPANCINGO DE LOS BRAVO	120290217	LA CIÉNEGA (RANCHO)
12	GUERRERO	29	CHILPANCINGO DE LOS BRAVO	120290219	BORDO COLORADO
12	GUERRERO	29	CHILPANCINGO DE LOS BRAVO	120290221	GRÚAS CHILPANCINGO (CORRALÓN)
12	GUERRERO	29	CHILPANCINGO DE LOS BRAVO	120290222	EL GUAMÚCHIL
12	GUERRERO	29	CHILPANCINGO DE LOS BRAVO	120290223	HUAUTLA (UNIDAD HABITACIONAL HUAUTLA)
12	GUERRERO	29	CHILPANCINGO DE LOS BRAVO	120290226	KILÓMETRO TRESCIENTOS DOS PUNTO DOS (RANCHO)

12	GUERRERO	29	CHILPANCINGO DE LOS BRAVO	120290229	OCOTEMPA
12	GUERRERO	29	CHILPANCINGO DE LOS BRAVO	120290232	EL PESEBRE
12	GUERRERO	29	CHILPANCINGO DE LOS BRAVO	120290234	POZQUILA
12	GUERRERO	29	CHILPANCINGO DE LOS BRAVO	120290235	RANCHO ALBARRÁN
12	GUERRERO	29	CHILPANCINGO DE LOS BRAVO	120290238	RANCHO EL AMATE (RANCHO DEL GOBIERNO)
12	GUERRERO	29	CHILPANCINGO DE LOS BRAVO	120290239	RANCHO LA CEIBA
12	GUERRERO	29	CHILPANCINGO DE LOS BRAVO	120290240	RANCHO LAS PILITAS
12	GUERRERO	29	CHILPANCINGO DE LOS BRAVO	120290241	RANCHO RINCÓN VIEJO
12	GUERRERO	29	CHILPANCINGO DE LOS BRAVO	120290243	EL RETIRO
12	GUERRERO	29	CHILPANCINGO DE LOS BRAVO	120290244	EL SALITRILLO (CASA DEL AVIÓN)
12	GUERRERO	29	CHILPANCINGO DE LOS BRAVO	120290246	PAOLA [RESTAURANTE]
12	GUERRERO	29	CHILPANCINGO DE LOS BRAVO	120290247	TECOLOTLICHÁ
12	GUERRERO	29	CHILPANCINGO DE LOS BRAVO	120290248	TECONTILÁN
12	GUERRERO	29	CHILPANCINGO DE LOS BRAVO	120290249	EL TEJAMANIL
12	GUERRERO	29	CHILPANCINGO DE LOS BRAVO	120290250	TEPANCALCO (PIEDRA GRANDE)
12	GUERRERO	29	CHILPANCINGO DE LOS BRAVO	120290251	TLIXTLAPOATLACO (KM. 10 COLONIA 20 DE MAYO)
12	GUERRERO	29	CHILPANCINGO DE LOS BRAVO	120290252	LAS TRANQUITAS (ASERRADERO LAS TRANQUITAS)
12	GUERRERO	29	CHILPANCINGO DE LOS BRAVO	120290254	XACAPATLAXQUI
12	GUERRERO	29	CHILPANCINGO DE LOS BRAVO	120290255	LA YERBABUENA
12	GUERRERO	29	CHILPANCINGO DE LOS BRAVO	120290257	LAS CRUCES DE CHAPULTEPEC (LA JOYITA)
12	GUERRERO	29	CHILPANCINGO DE LOS BRAVO	120290258	EL SABINO (RANCHO)
12	GUERRERO	29	CHILPANCINGO DE LOS BRAVO	120290259	RANCHO CUEVAS
12	GUERRERO	29	CHILPANCINGO DE LOS BRAVO	120290260	RANCHO LOS LIMONES
12	GUERRERO	29	CHILPANCINGO DE LOS BRAVO	120290261	NINGUNO [TALLER MECÁNICO]
12	GUERRERO	29	CHILPANCINGO DE LOS BRAVO	120290262	CAJELITOS DOS
12	GUERRERO	29	CHILPANCINGO DE LOS BRAVO	120290263	ESTABLOS PARA ORDEÑA
12	GUERRERO	29	CHILPANCINGO DE LOS BRAVO	120290264	CAJELITOS UNO
12	GUERRERO	29	CHILPANCINGO DE LOS BRAVO	120290266	CAJELITOS CUATRO
12	GUERRERO	29	CHILPANCINGO DE LOS BRAVO	120290267	COLONIA PROGRESO
12	GUERRERO	29	CHILPANCINGO DE LOS BRAVO	120290269	CUENCA LECHERA
12	GUERRERO	29	CHILPANCINGO DE LOS BRAVO	120290270	MANANTIAL DE LA CRUZ
12	GUERRERO	29	CHILPANCINGO DE LOS BRAVO	120290273	COLONIA ALTA CUAUHTÉMOC
12	GUERRERO	29	CHILPANCINGO DE LOS BRAVO	120290274	COLONIA SAN ISIDRO (AMPLIACIÓN COLONIA SAN ISIDRO)
12	GUERRERO	29	CHILPANCINGO DE LOS BRAVO	120290276	EL CHAPOPOTE

12	GUERRERO	29	CHILPANCINGO DE LOS BRAVO	120290278	TABIQUERÍAS
12	GUERRERO	29	CHILPANCINGO DE LOS BRAVO	120290281	EL ZAPOTILLO
12	GUERRERO	29	CHILPANCINGO DE LOS BRAVO	120290284	LAS PILITAS
12	GUERRERO	29	CHILPANCINGO DE LOS BRAVO	120290285	COLONIA AGUIYUCO
12	GUERRERO	29	CHILPANCINGO DE LOS BRAVO	120290286	COLONIA EL PALMAR
12	GUERRERO	29	CHILPANCINGO DE LOS BRAVO	120290287	DON ALFONSO
12	GUERRERO	29	CHILPANCINGO DE LOS BRAVO	120290288	COLONIA SAN ÁNGEL
12	GUERRERO	29	CHILPANCINGO DE LOS BRAVO	120290289	COLONIA EDUARDO NERI
12	GUERRERO	29	CHILPANCINGO DE LOS BRAVO	120290290	DIECISÉIS DE SEPTIEMBRE
12	GUERRERO	29	CHILPANCINGO DE LOS BRAVO	120290291	NINGUNO
12	GUERRERO	29	CHILPANCINGO DE LOS BRAVO	120290292	COLONIA EL HUAJAL
12	GUERRERO	29	CHILPANCINGO DE LOS BRAVO	120290294	UNIDAD HABITACIONAL
12	GUERRERO	29	CHILPANCINGO DE LOS BRAVO	120290295	COLONIA DEL PPS
12	GUERRERO	29	CHILPANCINGO DE LOS BRAVO	120290297	RANCHO AMELITOS
12	GUERRERO	29	CHILPANCINGO DE LOS BRAVO	120290299	COLONIA RENACIMIENTO
12	GUERRERO	29	CHILPANCINGO DE LOS BRAVO	120290301	COLONIA VILLA VICTORIA
12	GUERRERO	29	CHILPANCINGO DE LOS BRAVO	120290302	COLONIA PLAN DE AYALA
12	GUERRERO	29	CHILPANCINGO DE LOS BRAVO	120290303	POTRERO DE SERGIO RAMÍREZ
12	GUERRERO	29	CHILPANCINGO DE LOS BRAVO	120290304	COLONIA CUATRO DE ABRIL
12	GUERRERO	29	CHILPANCINGO DE LOS BRAVO	120290312	FRACCIONAMIENTO DIANA LAURA RIOJAS DE COLOSIO DOS
12	GUERRERO	29	CHILPANCINGO DE LOS BRAVO	120290313	RANCHO LOS FRESNOS (FRACCIONAMIENTO LOS FRESNOS)
12	GUERRERO	29	CHILPANCINGO DE LOS BRAVO	120290314	COLONIA ROSARIO IBARRA DE PIEDRA
12	GUERRERO	29	CHILPANCINGO DE LOS BRAVO	120290316	TEXCALCO UNO
12	GUERRERO	29	CHILPANCINGO DE LOS BRAVO	120290317	RANCHO DE LOS RAMÍREZ
12	GUERRERO	29	CHILPANCINGO DE LOS BRAVO	120290319	FRACCIONAMIENTO GARZÓN
12	GUERRERO	29	CHILPANCINGO DE LOS BRAVO	120290320	CENTRO REGIONAL DE READAPTACIÓN SOCIAL
12	GUERRERO	29	CHILPANCINGO DE LOS BRAVO	120290321	EL CRUCERO
12	GUERRERO	29	CHILPANCINGO DE LOS BRAVO	120290322	TLALCINGA UNO
12	GUERRERO	29	CHILPANCINGO DE LOS BRAVO	120290323	CAMPO DE TIRO
12	GUERRERO	29	CHILPANCINGO DE LOS BRAVO	120290324	GRANJA ALTOS DE TEPANGO
12	GUERRERO	29	CHILPANCINGO DE LOS BRAVO	120290328	COLONIA TEXCALCO (AMPLIACIÓN JARDINES DEL SUR)
12	GUERRERO	29	CHILPANCINGO DE LOS BRAVO	120290330	CORRALÓN
12	GUERRERO	29	CHILPANCINGO DE LOS BRAVO	120290331	LA CRUCECITA (LOS MANGUITOS)
12	GUERRERO	29	CHILPANCINGO DE LOS BRAVO	120290332	FRACCIONAMIENTO EL PARAÍSO

12	GUERRERO	29	CHILPANCINGO DE LOS BRAVO	120290333	FRACCIONAMIENTOS LOS RAMÍREZ
12	GUERRERO	29	CHILPANCINGO DE LOS BRAVO	120290334	GRANJA DOÑA CONSUELO
12	GUERRERO	29	CHILPANCINGO DE LOS BRAVO	120290335	LA MAROMA
12	GUERRERO	29	CHILPANCINGO DE LOS BRAVO	120290336	MINERALES NO METÁLICOS DE GUERRERO
12	GUERRERO	29	CHILPANCINGO DE LOS BRAVO	120290337	NUEVO ASENTAMIENTO S/N (CALLE DE LA ANTENA)
12	GUERRERO	29	CHILPANCINGO DE LOS BRAVO	120290338	LA PRESA
12	GUERRERO	29	CHILPANCINGO DE LOS BRAVO	120290339	EL TEJOCOTE (IGLESIA VIEJA)
12	GUERRERO	29	CHILPANCINGO DE LOS BRAVO	120290340	TIERRA SUMIDA
12	GUERRERO	29	CHILPANCINGO DE LOS BRAVO	120290341	TRITURADORA DE PIEDRA UNO
12	GUERRERO	29	CHILPANCINGO DE LOS BRAVO	120290342	TRITURADORA DE PIEDRA DOS
12	GUERRERO	29	CHILPANCINGO DE LOS BRAVO	120290343	RANCHITO VIEJO
12	GUERRERO	29	CHILPANCINGO DE LOS BRAVO	120290345	FRACCIONAMIENTO VALLE VERDE
12	GUERRERO	29	CHILPANCINGO DE LOS BRAVO	120290347	LA FORESTAL [BASURERO]
12	GUERRERO	29	CHILPANCINGO DE LOS BRAVO	120290348	COLONIA ÁNGEL AGUIRRE RIVERO
12	GUERRERO	29	CHILPANCINGO DE LOS BRAVO	120290349	COLONIA SAN LUCAS
12	GUERRERO	29	CHILPANCINGO DE LOS BRAVO	120290350	FRACCIONAMIENTO LA CINCA
12	GUERRERO	29	CHILPANCINGO DE LOS BRAVO	120290351	FRACCIONAMIENTO REGIÓN CENTRO UNIDO ASOCIACIÓN DE MAESTROS
12	GUERRERO	29	CHILPANCINGO DE LOS BRAVO	120290352	GRANJAS (BARRANCA DE TECUANAPA)
12	GUERRERO	29	CHILPANCINGO DE LOS BRAVO	120290353	RANCHO LOS ARCOS
12	GUERRERO	29	CHILPANCINGO DE LOS BRAVO	120290354	LA RASTRA
12	GUERRERO	29	CHILPANCINGO DE LOS BRAVO	120290355	CASA BLANCA
12	GUERRERO	29	CHILPANCINGO DE LOS BRAVO	120290356	TEPOLCINGO
12	GUERRERO	29	CHILPANCINGO DE LOS BRAVO	120290357	TERRAZAS DE CHILPANCINGO
12	GUERRERO	29	CHILPANCINGO DE LOS BRAVO	120290358	ZOQUITIPA
12	GUERRERO	29	CHILPANCINGO DE LOS BRAVO	120290359	ASERRADERO LA LAGUNITA
12	GUERRERO	29	CHILPANCINGO DE LOS BRAVO	120290360	LA CIÉNEGA
12	GUERRERO	29	CHILPANCINGO DE LOS BRAVO	120290361	FRACCIONAMIENTO TETIPAC (COL. TIERRA BLANCA)
12	GUERRERO	29	CHILPANCINGO DE LOS BRAVO	120290363	KILÓMETRO NUEVE MAS TRESIENTOS
12	GUERRERO	29	CHILPANCINGO DE LOS BRAVO	120290364	EL MANGO SECO
12	GUERRERO	29	CHILPANCINGO DE LOS BRAVO	120290365	EL PARAÍSO DE LEIJ [RESTAURANTE Y BALNEARIO]
12	GUERRERO	29	CHILPANCINGO DE LOS BRAVO	120290366	LOS PINOS
12	GUERRERO	29	CHILPANCINGO DE LOS BRAVO	120290367	EL POSQUELITE [TABIQUERÍAS]
12	GUERRERO	29	CHILPANCINGO DE LOS BRAVO	120290368	POZA DEL PERRO
12	GUERRERO	29	CHILPANCINGO DE LOS BRAVO	120290369	RANCHO EL CORRALÓN



12	GUERRERO	29	CHILPANCINGO DE LOS BRAVO	120290371	SANDI (RESTAURANT)
12	GUERRERO	29	CHILPANCINGO DE LOS BRAVO	120290372	LA BARRANCA DE LA LIMA
12	GUERRERO	29	CHILPANCINGO DE LOS BRAVO	120290373	EL AHUEJOTE
12	GUERRERO	29	CHILPANCINGO DE LOS BRAVO	120290374	AMPLIACIÓN RENACIMIENTO
12	GUERRERO	29	CHILPANCINGO DE LOS BRAVO	120290375	AMPLIACIÓN UNIDAD DEPORTIVA
12	GUERRERO	29	CHILPANCINGO DE LOS BRAVO	120290376	ASOCIACIÓN CIVIL LAS TORRES
12	GUERRERO	29	CHILPANCINGO DE LOS BRAVO	120290377	BARRANCA DEL HUAJE SECO
12	GUERRERO	29	CHILPANCINGO DE LOS BRAVO	120290378	CAMPOS ELEUTERIO
12	GUERRERO	29	CHILPANCINGO DE LOS BRAVO	120290379	COLONIA ALTAMIRANO TERCERA SECCIÓN
12	GUERRERO	29	CHILPANCINGO DE LOS BRAVO	120290380	COLONIA BARRANCA DE PEZUAPA
12	GUERRERO	29	CHILPANCINGO DE LOS BRAVO	120290381	EL CULEBREDO (COLONIA ALBORADA)
12	GUERRERO	29	CHILPANCINGO DE LOS BRAVO	120290382	COLONIA EMILIANO ZAPATA
12	GUERRERO	29	CHILPANCINGO DE LOS BRAVO	120290383	COLONIA LA FLORIDA
12	GUERRERO	29	CHILPANCINGO DE LOS BRAVO	120290384	COLONIA LAS TRINCHERAS
12	GUERRERO	29	CHILPANCINGO DE LOS BRAVO	120290385	COLONIA RUBÉN FIGUEROA ALCOCER
12	GUERRERO	29	CHILPANCINGO DE LOS BRAVO	120290386	COLONIA RUBÉN MORA
12	GUERRERO	29	CHILPANCINGO DE LOS BRAVO	120290387	COLONIA SERVIDOR PÚBLICO
12	GUERRERO	29	CHILPANCINGO DE LOS BRAVO	120290388	COLONIA TELUMBRE
12	GUERRERO	29	CHILPANCINGO DE LOS BRAVO	120290389	COLONIA VILLA VICTORIA
12	GUERRERO	29	CHILPANCINGO DE LOS BRAVO	120290390	FRACCIONAMIENTO AZTECA
12	GUERRERO	29	CHILPANCINGO DE LOS BRAVO	120290391	FRACCIONAMIENTO HUITZICATZIN
12	GUERRERO	29	CHILPANCINGO DE LOS BRAVO	120290392	FRACCIONAMIENTO OMBU
12	GUERRERO	29	CHILPANCINGO DE LOS BRAVO	120290394	RANCHO SIMÓN RODRÍGUEZ
12	GUERRERO	29	CHILPANCINGO DE LOS BRAVO	120290395	EL SALADO
12	GUERRERO	29	CHILPANCINGO DE LOS BRAVO	120290397	SEÑOR SERAFÍN NUÑEZ
12	GUERRERO	29	CHILPANCINGO DE LOS BRAVO	120290398	COLONIA CHILPANCINGO
12	GUERRERO	29	CHILPANCINGO DE LOS BRAVO	120290400	COLONIA JOSÉ FRANCISCO RUIZ MASSIEU
12	GUERRERO	29	CHILPANCINGO DE LOS BRAVO	120290401	COLONIA VILLA DEL SOL
12	GUERRERO	29	CHILPANCINGO DE LOS BRAVO	120290402	FRACCIONAMIENTO LA FLORIDA
12	GUERRERO	29	CHILPANCINGO DE LOS BRAVO	120290406	EL CANTÓN
12	GUERRERO	29	CHILPANCINGO DE LOS BRAVO	120290407	CASAS VIEJAS
12	GUERRERO	29	CHILPANCINGO DE LOS BRAVO	120290408	LAS ENRAMADAS (RANCHO LAS ENRAMADAS)
12	GUERRERO	29	CHILPANCINGO DE LOS BRAVO	120290409	EL GUARUMBO
12	GUERRERO	29	CHILPANCINGO DE LOS BRAVO	120290410	LAS HUERTAS

12	GUERRERO	29	CHILPANCINGO DE LOS BRAVO	120290411	LAS IGUANAS
12	GUERRERO	29	CHILPANCINGO DE LOS BRAVO	120290412	LLANO GRANDE
12	GUERRERO	29	CHILPANCINGO DE LOS BRAVO	120290414	NICANAHUALOYA
12	GUERRERO	29	CHILPANCINGO DE LOS BRAVO	120290415	EL PALMAR
12	GUERRERO	29	CHILPANCINGO DE LOS BRAVO	120290417	RANCHO ARENAS BLANCAS
12	GUERRERO	29	CHILPANCINGO DE LOS BRAVO	120290418	TECALCO
12	GUERRERO	29	CHILPANCINGO DE LOS BRAVO	120290420	TRANCA VIEJA
12	GUERRERO	29	CHILPANCINGO DE LOS BRAVO	120290421	ZEUTLA
12	GUERRERO	29	CHILPANCINGO DE LOS BRAVO	120290422	COLONIA LOS PINOS (COLONIA LOMA BONITA)
12	GUERRERO	29	CHILPANCINGO DE LOS BRAVO	120290423	COMOCHOAPA
12	GUERRERO	29	CHILPANCINGO DE LOS BRAVO	120290424	CUATLICHIA
12	GUERRERO	29	CHILPANCINGO DE LOS BRAVO	120290425	CHAMILPA
12	GUERRERO	29	CHILPANCINGO DE LOS BRAVO	120290426	LAS GRANJAS
12	GUERRERO	29	CHILPANCINGO DE LOS BRAVO	120290427	LA MARMAJA
12	GUERRERO	29	CHILPANCINGO DE LOS BRAVO	120290428	ODILÓN CASTAÑÓN ALCOCER
12	GUERRERO	29	CHILPANCINGO DE LOS BRAVO	120290429	LA PALMA
12	GUERRERO	29	CHILPANCINGO DE LOS BRAVO	120290430	EL REPARITO
12	GUERRERO	29	CHILPANCINGO DE LOS BRAVO	120290431	TLACATEPEC (LA CIÉNEGA)
12	GUERRERO	29	CHILPANCINGO DE LOS BRAVO	120290432	CRUZ DE OCOTE
12	GUERRERO	29	CHILPANCINGO DE LOS BRAVO	120290433	LA CIÉNEGA
12	GUERRERO	29	CHILPANCINGO DE LOS BRAVO	120290434	FRACCIONAMIENTO LINALOE
12	GUERRERO	29	CHILPANCINGO DE LOS BRAVO	120290435	FRACCIONAMIENTO GRANJA ACEVEDO
12	GUERRERO	29	CHILPANCINGO DE LOS BRAVO	120290436	FRACCIONAMIENTO POPULAR NORBERTO FLORES BAÑOS
12	GUERRERO	29	CHILPANCINGO DE LOS BRAVO	120290437	COLONIA BOSQUES DEL ORIENTE
12	GUERRERO	29	CHILPANCINGO DE LOS BRAVO	120290438	AGUA PURIFICADA PACÍFICO
12	GUERRERO	29	CHILPANCINGO DE LOS BRAVO	120290439	PLANTA PURIFICADORA LA SIERRITA
12	GUERRERO	29	CHILPANCINGO DE LOS BRAVO	120290440	COLONIA TIERRAS PRIETAS
12	GUERRERO	29	CHILPANCINGO DE LOS BRAVO	120290441	COLONIA TIERRA BLANCA
12	GUERRERO	29	CHILPANCINGO DE LOS BRAVO	120290442	LAS JUNTAS
12	GUERRERO	29	CHILPANCINGO DE LOS BRAVO	120290443	RANCHO VIEJO
12	GUERRERO	29	CHILPANCINGO DE LOS BRAVO	120290444	LOS PLANES
12	GUERRERO	29	CHILPANCINGO DE LOS BRAVO	120290445	OJO DE AGUA
12	GUERRERO	29	CHILPANCINGO DE LOS BRAVO	120290446	LAS CAPPAS
12	GUERRERO	29	CHILPANCINGO DE LOS BRAVO	120290447	AMPLIACIÓN TRINCHERA

12	GUERRERO	29	CHILPANCINGO DE LOS BRAVO	120290448	LAS CANOITAS
12	GUERRERO	29	CHILPANCINGO DE LOS BRAVO	120290449	EL ENCINO BARRIGÓN
12	GUERRERO	29	CHILPANCINGO DE LOS BRAVO	120290450	EL DURAZNO
12	GUERRERO	29	CHILPANCINGO DE LOS BRAVO	120290451	LOS PARAJES
12	GUERRERO	29	CHILPANCINGO DE LOS BRAVO	120290452	NUEVO MÉXICO [COLONIA]
12	GUERRERO	29	CHILPANCINGO DE LOS BRAVO	120290453	LAS JOYAS
12	GUERRERO	29	CHILPANCINGO DE LOS BRAVO	120290454	LA CIENEGUILLA
12	GUERRERO	29	CHILPANCINGO DE LOS BRAVO	120290455	EL GARBANZAL
12	GUERRERO	29	CHILPANCINGO DE LOS BRAVO	120290456	NUEVO SAN VICENTE
12	GUERRERO	29	CHILPANCINGO DE LOS BRAVO	120290457	RENACIMIENTO AGUA HERNÁNDEZ
12	GUERRERO	29	CHILPANCINGO DE LOS BRAVO	120290458	LOS EUCALIPTOS
12	GUERRERO	29	CHILPANCINGO DE LOS BRAVO	120290459	EL POTRERO
12	GUERRERO	29	CHILPANCINGO DE LOS BRAVO	120290460	CAMPESTRE RIVERA
12	GUERRERO	29	CHILPANCINGO DE LOS BRAVO	120290461	YALINGO

**SEPTIMO.** - Que para dar cumplimiento a lo establecido en el artículo 34, segundo y tercer párrafo, de la Ley Número 266 de Catastro para los Municipios del Estado de Guerrero, mediante oficio número **DCYP/379/2024, fechado el 10 de agosto del 2024**, se solicitó a la Coordinación General de Catastro del Gobierno del Estado de Guerrero, la revisión y en su caso validación de la presente Tabla de Valores Unitarios de Uso de Suelo y Construcción con Vigencia para el Ejercicio Fiscal 2025; la que con oficio número **1163 de fecha 25 de octubre de 2024**, que su **“Proyecto de Tablas de Valores unitarios de Suelo y Construcción para el ejercicio 2025”**, una vez que han sido revisadas, se observa que son las mismas que presentó para el ejercicio 2024, las cuales no tienen ningún incremento con respecto a los valores catastrales aprobados por el H. Congreso del Estado de Guerrero, excepto que, se propone agregar 77 asentamientos humanos con valores homologados a colonias con condiciones similares en infraestructura urbana, clasificados como subdivisiones, colonias y/o fraccionamientos que fueron autorizados en el presente ejercicio fiscal, mismos que son los siguientes:

No.	NOMBRE DEL ASENTAMIENTO
1	(SUBDIVISIÓN) ASOCIACIÓN CIVIL D-III-2
2	(SUBDIVISIÓN) CONDOMINIO PUNTA SUR
3	(SUBDIVISIÓN) EDUARDO NERI AMPLIACIÓN
4	(SUBDIVISIÓN) EL PARAZAL
5	(SUBDIVISIÓN) IMPERIAL
6	(SUBDIVISIÓN) LA GLORIA
7	(SUBDIVISIÓN) LA HACIENDITA
8	(SUBDIVISIÓN) PALO DULCE
9	(SUBDIVISIÓN) PARAISO ESCONDIDO

10	(SUBDIVISIÓN) RESIDENCIAL SOLARES
11	(SUBDIVISIÓN) SANTA ROSA AMPLIACIÓN
12	(SUBDIVISIÓN) SINAI
13	(SUBDIVISIÓN) TEPANGO
14	(SUBDIVISIÓN) TEPANGO
15	(SUBDIVISIÓN) TIERRA BLANCA
16	(SUBDIVISIÓN) TLACHINCA
17	(SUBDIVISIÓN) VILLA ADAME
18	(SUBDIVISIÓN) VILLAS DE SAN JOSÉ
19	BARRIO DE GUADALUPE
20	COLONIA 4 DE ABRIL
21	COLONIA ATLITENCO DE ALTAMIRA
22	COLONIA BENITO JUÁREZ
23	COLONIA CAMPO VERDE
24	COLONIA HUICACALLI
25	COLONIA LA TRINCHERA ORIENTE
26	COLONIA LAGUNA DE PALA
27	COLONIA LOMAS DE SAN MATEO SECCIÓN C
28	COLONIA LOMAS DEL BOSQUE
29	COLONIA LOS MANANTIALES
30	COLONIA RENACIMIENTO
31	COLONIA UNIVERSAL
32	COLONIA VIDA Y SALUD A. C.
33	COLONIA VILLAS SAN RAFAEL
34	FRACCIONAMIENTO VALLE ESCONDIDO
35	FRACCIONAMIENTO 20 DE NOVIEMBRE
36	FRACCIONAMIENTO AMISTAD
37	FRACCIONAMIENTO BETHEL
38	FRACCIONAMIENTO BOSQUES DEL SUR
39	FRACCIONAMIENTO BOSQUES DEL VALLE I
40	FRACCIONAMIENTO C.A.P.E.C.E.
41	FRACCIONAMIENTO CAMPESTRE ESMERALDA
42	FRACCIONAMIENTO CATALÁN
43	FRACCIONAMIENTO CREADORES
44	FRACCIONAMIENTO CUMBRES RESIDENCIALES II
45	FRACCIONAMIENTO DR. BELISARIO DOMÍNGUEZ PALENCIA
46	FRACCIONAMIENTO FRANCISCO RUÍZ MASSIEU SUR
47	FRACCIONAMIENTO HACIENDITA (AEROPUERTO)
48	FRACCIONAMIENTO HUITZICATZIN
49	FRACCIONAMIENTO JARDINES DE OCOTEPEC
50	FRACCIONAMIENTO JARDINES DEL PARAISO
51	FRACCIONAMIENTO JARDINES MONTEVERDE

52	FRACCIONAMIENTO LA CINCA (INFOGRO)
53	FRACCIONAMIENTO LA ESTRELLA
54	FRACCIONAMIENTO LA NATIVIDAD
55	FRACCIONAMIENTO LAS GOLONDRINAS
56	FRACCIONAMIENTO LEYES DE REFORMA
57	FRACCIONAMIENTO LOMAS VERDES DEL PONIENTE
58	FRACCIONAMIENTO LOMAS VERDES ORIENTE
59	FRACCIONAMIENTO LOS CEDROS PONIENTE
60	FRACCIONAMIENTO MARÍA BARBOSA DE PERALTA Y/O SANTA MARÍA
61	FRACCIONAMIENTO MISIONES DE GUADALUPE
62	FRACCIONAMIENTO PLAN DE LAGUNILLAS
63	FRACCIONAMIENTO PLUTARCO ELÍAS CALLES
64	FRACCIONAMIENTO PUERTA DE HIERRO
65	FRACCIONAMIENTO PUERTA OCOTEPEC
66	FRACCIONAMIENTO REAL DEL SUR CHILPANCINGO
67	FRACCIONAMIENTO REFORMA UNIVERSITARIA
68	FRACCIONAMIENTO RESERVA
69	FRACCIONAMIENTO RESIDENCIAL LA NUEZ
70	FRACCIONAMIENTO RÍO AZUL SEGUNDA ETAPA
71	FRACCIONAMIENTO SANTO DOMINGO
72	FRACCIONAMIENTO SANTO DOMINGO SEGUNDA SECCIÓN
73	FRACCIONAMIENTO VALLE DEL EDÉN
74	FRACCIONAMIENTO VICTORIA
75	FRACCIONAMIENTO VILLAS CAMINO SUR
76	FRACCIONAMIENTO VILLAS DE OCOTEPEC
77	FRACCIONAMIENTO VILLAS DE TEPANCALCO

**OCTAVO.** - En relación a lo previsto por el artículo 39 del Reglamento de la Ley Número 266 de Catastro para los Municipios del Estado de Guerrero, para establecer la aplicación de factores de premio o castigo a terrenos, como lo son la zona, ubicación, frente, irregularidad y superficie se aplicarán de acuerdo a la tabla y formula, para la obtención del Valor Catastral de acuerdo a la presente Tabla de Valores Unitarios de Uso de Suelo y Construcción.

En este apartado, cuando se hable de superficie, estará dada en metros cuadrados y cuando se hable de metros, se referirá a metros lineales.

**A) FACTOR DE ZONA. (Fzo) Variación de 0.80 a 1.20**

Considerándose como calle promedio a aquella de 10.00 metros lineales de ancho o más y con servicios públicos como agua potable, drenaje, energía eléctrica y pavimentos.

TIPO DE PREDIO	FACTOR
PREDIO CON FRENTE A AVENIDA PRINCIPAL, CALLE SUPERIOR PROMEDIO, PARQUE, PLAZA Y ACCESO A PLAYA.	1.20
PREDIO CON FRENTE A CALLE PROMEDIO.	1.00
PREDIO CON ÚNICO FRENTE O TODOS LOS FRENTE A CALLE INFERIOR A CALLE PROMEDIO.	0.80

**B) FACTOR DE UBICACIÓN. (Fub) Variación de 0.50 a 1.35**

UBICACIÓN DEL PREDIO	FACTOR
PREDIO SIN FRENTE A VÍA DE COMUNICACIÓN O (PREDIO INTERIOR)	0.50
PREDIO CON FRENTE A UNA VÍA DE COMUNICACIÓN O (PREDIO COMÚN)	1.00
PREDIO CON FRENTE A DOS VÍAS DE COMUNICACIÓN O (PREDIO EN ESQUINA)	1.15
PREDIO CON FRENTE A TRES VÍAS DE COMUNICACIÓN O (PREDIO CABECERO DEMANZANA)	1.25
PREDIO CON FRENTE A CUATRO VÍAS DE COMUNICACIÓN O (PREDIO MANZANERO)	1.35

**C) FACTOR DE FRENTE. (Ffe) Variación de 0.50 a 1.00**

$$Ffe = \sqrt{Fe/8}$$

**Fe**= Frente del lote en estudio.

Considerando para la aplicación de este factor, frentes menores a 8.00 metros lineales y superiores a 2.00 metros lineales.

**D) FACTOR DE IRREGULARIDAD. (Fir) Variación de 0.65 a 1.00**

Este estará conformado por la irregularidad que corresponde a la Pendiente, Desnivel y Forma:

$$Flr = Fp * Fd * Ffo$$

**D-1) PENDIENTE. (Fp) Variación de 0.60 a 1.00**

Aplicable sólo a la superficie que se encuentre en pendiente:

DESNIVEL POR METRO	PENDIENTE %	FACTOR DE CASTIGO	FACTOR APLICABLE
0.00	0.0%	0.00	1.00
0.01	1.0%	0.02	0.98
0.02	2.0%	0.04	0.96
0.03	3.0%	0.06	0.94
0.04	4.0%	0.07	0.93
0.05	5.0%	0.08	0.92
0.06	6.0%	0.10	0.90
0.08	8.0%	0.12	0.88
0.10	10.0%	0.14	0.86
0.12	12.0%	0.16	0.84
0.16	16.0%	0.19	0.81
0.20	20.0%	0.22	0.78
0.24	24.0%	0.24	0.76
0.28	28.0%	0.25	0.75
0.32	32.0%	0.27	0.73
0.36	36.0%	0.28	0.72
0.40	40.0%	0.30	0.70
0.50	50.0%	0.32	0.68
0.60	60.0%	0.34	0.66
0.80	80.0%	0.37	0.63
1.00	100.0%	0.40	0.60

**D-2) DESNIVEL. ( Fd ) Variación de 0.60 a 1.00**

Aplicable sólo a la superficie que se encuentre en desnivel, sea ascendente o descendente, a partir del nivel de la calle.



DESNIVEL O ALTURA EN METROS	PENDIENTE %	FACTOR APLICABLE
0.00	0.00	1.00
0.05	0.04	0.96
1.00	0.07	0.93
2.00	0.14	0.86
3.00	0.21	0.79
4.00	0.28	0.72
5.00	0.34	0.66
6.00	0.40	0.60

**D-3) FACTOR DE FORMA. ( Ffo ) Variación de 0.65 a 1.00**

De aplicación sólo a la superficie considerada como irregular o fuera del rectángulo regular.

a) Para terrenos cuyo fondo sea igual o menor a tres veces el frente y esté conformado por ocho ángulos o menos.

$$Ffo = \sqrt{Rreg/STo}$$


En donde:

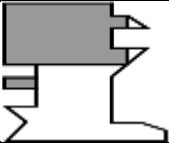


**Ffo**= Factor de Forma

**Rreg**= Superficie del Rectángulo con lado menor o igual al frente y lado mayor o igual a 3.0 veces el frente.

**STo**= Superficie Total del Terreno.

b) Para terrenos con fondo mayor a tres veces el frente o poligonal conformada con nueve o más ángulos.

PORCIÓN		EFICIENCIA	CLAVE
ESQUEMA	NOMBRE		
	PORCIÓN ANTERIOR	$EPa = 1.00(SP_a/STo)$	EPa= EFICIENCIA DE LA PORCIÓN ANTERIOR DEL RECTÁNGULO INSCRITO. SPa= SUPERFICIE DE LA PORCIÓN ANTERIOR. STo= SUPERFICIE TOTAL DEL PREDIO.
	PORCIÓN POSTERIOR		$EPp = 0.70(SP_p/STo)$

			Sto= SUPERFICIE TOTAL DEL PREDIO.
	ÁREAS IRREGULARES CON FRENTE A LA VÍA DE ACCESO.	$EAc = 0.80(SAc/STo)$	SAc= EFICIENCIA DE LAS ÁREAS IRREGULARES CON FRENTE A LA VÍA DE ACCESO. SAc= SUPERFICIE DE LAS ÁREAS IRREGULARES CON FRENTE A LA VÍA DE ACCESO. Sto= SUPERFICIE TOTAL DEL PREDIO.
	ÁREAS IRREGULARES INTERIORES	$EAI = 0.50(EAI/STo)$	EAI= EFICIENCIA DE LAS ÁREAS IRREGULARES INTERIORES. Epa= SUPERFICIE DE LAS ÁREAS IRREGULARES INTERIORES. Sto= SUPERFICIE TOTAL DEL PREDIO.
$FFo = Epa + EPp + EAc + EAI$			

**E) FACTOR DE SUPERFICIE. (Fsu) Variación de 0.62 a 1.00**

Con relación directa entre la superficie del lote en estudio y el lote predominante en la zona de ubicación.

En donde la superficie del terreno será en metros cuadrados.

$$Rel\ Sup = \frac{\text{Superficie del lote en estudio}}{\text{Superficie del lote promedio}}$$

RELACIÓN DE SUP.	FACT. SUP.	RELACIÓN DE SUP. SUP.	FACT.
DE 0.00 A 2.00	1.00	DE 11.01 A 12.00	0.80
DE 2.01 A 3.00	0.98	DE 12.01 A 13.00	0.78
DE 3.01 A 4.00	0.96	DE 13.01 A 14.00	0.76
DE 4.01 A 5.00	0.94	DE 14.01 A 15.00	0.74
DE 5.01 A 6.00	0.92	DE 15.01 A 16.00	0.72
DE 6.01 A 7.00	0.90	DE 16.01 A 17.00	0.70
DE 7.01 A 8.00	0.88	DE 17.01 A 18.00	0.68
DE 8.01 A 9.00	0.86	DE 18.01 A 19.00	0.66

DE 9.01 A 10.00	0.84	DE 19.01 A 20.00	0.64
DE 10.01 A 11.00	0.82	DE 20.01 EN ADELANTE	0.62

**FACTOR RESULTANTE:**

El Factor Resultante que resulte de la aplicación de los factores descritos anteriormente, se determinará a través de la siguiente fórmula:

$$\mathbf{Fre = Fzo \times Fub \times Ffe \times Fir \times Fsu}$$

El resultado de esta fórmula nunca deberá ser menor a 0.40. En caso de que fuera menor se ajustará a este factor, aplicando el o los factores de mayor relevancia.

**NOVENO.** - Que en el caso de la valuación y revaluación de edificaciones se deberán precisar los tipos de construcción que puedan determinarse, acorde a su Uso, Clase y descripción de los elementos de construcción, señalándose para cada tipo un valor neto de reposición como nuevo acorde a la tabla de valores vigente del Municipio, al que se le deducirán los factores de deméritos que procedan por razón de edad y/o antigüedad de la construcción, así como la aplicación de factores por su estado de conservación.

Todas aquellas instalaciones especiales, elementos accesorios u obras complementarias que formen parte integral del inmueble, también deberán considerarse con su valor unitario los factores de demérito correspondientes.

Para la determinación de estos factores, se utilizará el método de Ross-Heidecke que ha sido diseñado exclusivamente para calcular la depreciación en la valoración de construcciones, teniendo como ventaja sobre otros métodos, por la consideración del estado de conservación de las mismas; permitiendo calcular una depreciación más acorde con la realidad.

Para determinar el factor de demérito de una edificación se aplicará la siguiente fórmula:

$$D = \left( 1 - \frac{1}{2} \left( \frac{x}{n} + \frac{x^2}{n^2} \right) \right) * Q$$

En donde:

**D** = Demerito

**X** = edad de la construcción

**n** = vida útil probable

**Q** = factor de estado de conservación

Para determinar el estado de conservación se aplicará la siguiente tabla:

Tabla de Factores por estado de Conservacion		
ESTADO DE CONSERVACION	CALIFICACIÓN	FACTOR "Q"
NUEVO	10	1.0000
BUENO	9	0.9680
MEDIO	8	0.9748
REGULAR	7	0.9191
REPARACIONES SENCILLAS	6	0.8199
REPARACIONES MEDIAS	5	0.6680
REPARACIONES IMPORTANTES	4	0.4740
DAÑOS GRAVES	3	0.2480
EN DESECHO	2	0.1000
INSERVIBLE	1	0.0000

**A CONTINUACIÓN, SE DETALLAN CADA UNO DE LOS ESTADOS DE CONSERVACIÓN:**

**Nuevo:** es una construcción en estado óptimo recientemente construida.

**Bueno:** Son aquellas que han tenido labores normales de mantenimiento, entre ellos se citan como ejemplo: reparaciones de fisuras a nivel de repellos y pintura.

**Medio:** Son aquellas que han tenido labores normales de mantenimiento en mayor cantidad, se citan como ejemplo: cambios en acabados no dañados como guarniciones, marcos de ventanas y puertas, rodapiés, puertas, ventanas, grifería y otros.

**Regular:** Una construcción que ha recibido reparaciones y sustituciones a nivel de acabados y de bajo costo como repellos y cielos, parte de tuberías y canoas.

**Reparaciones Sencillas:** Una construcción que requiere de reparaciones y sustituciones a nivel de acabados y de bajo costo como repellos y cielos, parte de tuberías, canoas y bajantes.

**Reparaciones Medias:** Una construcción en estado regular es aquella que requiere reparaciones a nivel estructural y de acabados en forma parcial: contrapiso, pisos, paredes secundarias, cielos.

**Reparaciones Importantes:** Son construcciones que requieren sustituciones totales a nivel estructural en uno o más elementos como: paredes secundarias, cubierta, y otros.

**Daños Graves:** Una construcción en estado malo es aquella que requiere sustituciones totales a nivel estructural en cerchas, contrapiso y algunas paredes primarias.

**En Desecho:** Una construcción en estado muy malo es aquella que requiere de sustituciones estructurales importantes en cimientos, columnas, muros de carga, vigas en forma parcial e inmediata.

**Inservible:** Son aquellas construcciones en total estado de deterioro por lo que deben demolerse.

Para la aplicación de los factores de demérito por edad y estado de conservación, se considerará la vida útil de las construcciones de acuerdo a la siguiente tabla:

VIDA UTIL DE LA CONSTRUCCION POR USO Y CLASIFICACION								
USO	CLASIFICACION							
	PRECARIA	ECONOMICA	INTERES SOCIAL	REGULAR	INTERES MEDIO	BUENA	MUY BUENA	LUJO
	VIDA UTIL EN AÑOS							
Habitacionales	30	40	50	50	50	60	70	70
Comerciales y Departamentales	-	40	50	50	50	60	70	70
Industrial	-	20	-	30	-	30	40	50
Hoteles	-	40	50	50	50	60	70	70
Cines y Auditorio.	-	-	-	40	-	50	60	-
Escuelas, Oficinas y Hospitales	-	40	-	50	-	60	70	70
Albergas y Chapoteaderos	-	40	-	50	-	60	70	-
Cobertizos	-	20	-	30	-	35	40	45
Estacionamientos	-	20	-	30	-	35	40	45
Canchas de Usos Múltiples	-	20	-	30	-	35	40	45

Con fundamento en los artículos 174 fracción I, 195 fracción V, 196, 248, 254, 256 y demás relativos y aplicables de la Ley Orgánica del Poder Legislativo de Guerrero número 231, esta Comisión de Hacienda, tiene plenas facultades para analizar la Iniciativa de referencia y emitir el dictamen con proyecto de Decreto correspondiente, al tenor de las siguientes:

#### IV. CONCLUSIONES

Esta Comisión Dictaminadora, considerando las disposiciones legales aplicables en la materia, constató que la correspondiente iniciativa de Tablas de Valores Unitarios de Uso de Suelo y de Construcción para el Municipio de **Chilpancingo de los Bravo**, Guerrero, para el ejercicio fiscal 2025, se presentó en tiempo, y con las formalidades técnicas y normativas vigentes ante esta Soberanía Popular, para su estudio, análisis y aprobación, lo que permitirá a la administración municipal, contar con las herramientas legales vinculadas con sus atribuciones recaudatorias para el cobro de las contribuciones sobre propiedad inmobiliaria.

El Ayuntamiento Municipal de **Chilpancingo de los Bravo**, Guerrero, señala en su iniciativa que se continuará apoyando a las y los contribuyentes que enteren durante enero y febrero la totalidad del impuesto predial del ejercicio con un descuento del 12% en el mes de enero, el 10% en marzo, y el 8% en abril, mayo y junio; en lo que respecta a las personas adultas mayores que cuenten con credencial del INAPAM, jubilados y pensionados, así como también a madres solteras, padres solteros y personas con capacidades diferentes se les aplicará un 50% de descuento por el impuesto durante el ejercicio fiscal 2025.

Las y los contribuyentes en general, y de manera particular aquellas personas radicadas en el Municipio de **Chilpancingo de los Bravo**, Guerrero, deben tener la certeza de que sus contribuciones emanan de un marco jurídico y fiscal adecuado y equitativo, considerando para tal efecto las características y condiciones socioeconómicas prevalecientes a nivel local, y que, las disposiciones contenidas en la presente iniciativa de decreto, busca fomentar la cultura de cumplimiento de las obligaciones fiscales a cargo de los y las contribuyentes sobre la propiedad inmobiliaria.

Esta comisión dictaminadora en el análisis de la iniciativa observo que en sus artículos 5 y 6 del proyecto de decreto las formulas y los factores de aplicación para la obtención de los valores catastrales, así como la valuación y revaluación de edificaciones de acuerdo a la ley número 266 de Catastro para los Municipios del Estado de Guerrero, razón que esta comisión determino suprimir estos conceptos eliminando dichos artículos y restructurándose por técnica legislativa en el apartado de **III. Contenido de la Iniciativa**, agregando los considerandos Octavo, Noveno y Décimo, así mismo el artículo 7 de la presente iniciativa queda como fracción IV del artículo único del presente Decreto.

En el análisis de la iniciativa, se determinó que las Tablas de Valores de Uso de Suelo y Construcción propuestas se encuentran acorde a los lineamientos establecidos en la Ley Número 266 de Catastro para los Municipios del Estado de Guerrero vigente y su aplicación se efectuará de acuerdo a lo estipulado en la Constitución Política de los Estados Unidos Mexicanos; Ley de Hacienda Municipal; sobre Adquisición de Inmuebles; Ley de Vivienda Social del Estado de Guerrero; Ley de Desarrollo Urbano; Ley de Propiedad en Condominio y Código Fiscal Municipal.

La Comisión Dictaminadora, observó que la propuesta en análisis respecto a todos los valores catastrales de suelo rústico, urbano y de construcción, se encuentran indexados a

la UMA; tomando como base los valores catastrales vigentes en el año 2024, para que el incremento del próximo año 2025 sea el que determine el INEGI, y publicado en el Diario Oficial de la Federación, por lo que esta Comisión determinó contemplar y respetar los valores catastrales de suelo rústico, urbano y de construcción propuestos por el Ayuntamiento.

En la iniciativa de ley de ingresos del municipio de **Chilpancingo de los Bravo**, Guerrero, en el artículo 8 del impuesto predial, propone aumentar la tasa del 4 al millar que fue aprobada para el 2024 a una tasa de 5 al millar para el 2025, lo que guarda proporcionalidad tributaria, a efecto de evitar que se generen distorsiones al momento de calcular el pago del impuesto predial, **esta Comisión dictaminadora de Hacienda, observó que se mantienen sin variación los valores catastrales para el ejercicio fiscal 2025 respecto del ejercicio fiscal anterior, y que se aplicarán** en la determinación de la base gravable, de tal forma que se priorizó la proporcionalidad tributaria y capacidad de pago de los causantes, al tiempo de mantener los niveles de recaudación municipal por dicho concepto.

Con la adecuación anterior, se da cumplimiento con los parámetros de las tasas y tarifas contenidas en el artículo 18 de la Ley Número 492 de Hacienda Municipal vigente, y en apego estricto con los principios de legalidad, igualdad y proporcionalidad contemplados en la fracción IV del artículo 31 de la Constitución Política de los Estados Unidos Mexicanos, evitando la imposición de cobros excesivos a los contribuyentes. Por lo que se consideró conveniente incluir un artículo transitorio para quedar como sigue:

**“ARTÍCULO QUINTO.-** Que las tasas de cobro establecidas en el artículo 8 de la Ley de Ingresos del municipio de **Chilpancingo de los Bravo**, Guerrero para el ejercicio fiscal 2025, se encuentran dentro de los parámetros de las tasas y tarifas contenidas en la Ley Número 492 de Hacienda Municipal vigente, en cumplimiento con los principios de legalidad, igualdad y proporcionalidad contemplados en la Constitución Política de los Estados Unidos Mexicanos, evitando la imposición de cobros excesivos a los y las contribuyentes”.

En cumplimiento a lo establecido en el artículo 34, segundo párrafo de la Ley número 266 de Catastro Municipal del Estado de Guerrero, mediante oficio número DCyP/379/2024 fechado el 10 de agosto de 2024, se solicitó a la Coordinación General de Catastro del Gobierno del Estado de Guerrero, la revisión y en su caso validación de la presente iniciativa de Tabla de Valores Unitarios de Uso de Suelo y Construcción con Vigencia para 2025; la que con oficio número SFA/SI/CGC/1163/2024, de fecha 24 de octubre de 2024 emite contestación de la manera siguiente: **“Proyecto de Tablas de Valores unitarios de Suelo y Construcción para el ejercicio 2025, una vez que han sido revisadas se observa que son las mismas que presento para el ejercicio 2024**, las cuales no tienen ningún incremento con respecto a los valores catastrales aprobados por el H. Congreso del Estado de Guerrero, excepto que se propone agregar 77 asentamientos humanos con valores homologados a colonias con condiciones similares en infraestructura urbanas, clasificados como



subdivisiones, colonias y/o fraccionamientos que fueron autorizadas en el presente ejercicio fiscal.

**Además de cumplir con los criterios, lineamientos técnicos y normativos vigentes establecidos en la Ley número 266 de Catastro para los Municipios del Estado de Guerrero y su Reglamento”.**

Que en sesiones de fecha 26 de diciembre del 2024, el Dictamen en desahogo recibió primera y dispensa de la segunda lectura, por lo que en términos de lo establecido en los artículos 262, 264 y 265 de la Ley Orgánica del Poder Legislativo del Estado de Guerrero Número 231, la Presidencia de la Mesa Directiva, habiendo sido expuestos los motivos y el contenido del Dictamen, al no existir votos particulares en el mismo y no habiéndose registrado diputados en contra en la discusión, se preguntó a la Plenaria si existían reserva de artículos, y no habiéndose registrado reserva de artículos, se sometió el dictamen en lo general y en lo particular, aprobándose el dictamen por unanimidad de votos.

Que aprobado en lo general y en lo particular el Dictamen, la Presidencia de la Mesa Directiva del Honorable Congreso del Estado realizó la Declaratoria siguiente: “Esta Presidencia en términos de nuestra Ley Orgánica, tiene por aprobado el Dictamen con proyecto de Decreto por el que se aprueban las Tablas de Valores Unitarios de uso de Suelo y de Construcción que servirán de base al Honorable Ayuntamiento del Municipio de Chilpancingo de los Bravo, Guerrero, para el cobro de las contribuciones sobre propiedad inmobiliaria durante el ejercicio fiscal 2025. Emitase el Decreto correspondiente y remítase a las Autoridades competentes para los efectos legales conducentes”.

Por lo anteriormente expuesto y con fundamento en lo dispuesto en los artículos 61 fracción I de la Constitución Política Local, 227 y 287 de la Ley Orgánica del Poder Legislativo en vigor, este Honorable Congreso decreta y expide el siguiente:

**DECRETO NÚMERO 193 POR EL QUE SE APRUEBAN LAS TABLAS DE VALORES UNITARIOS DE USO DE SUELO Y DE CONSTRUCCIÓN QUE SERVIRÁN DE BASE AL HONORABLE AYUNTAMIENTO DEL MUNICIPIO DE CHILPANCINGO DE LOS BRAVO, GUERRERO, PARA EL COBRO DE LAS CONTRIBUCIONES SOBRE PROPIEDAD INMOBILIARIA DURANTE EL EJERCICIO FISCAL 2025.**

**ARTÍCULO ÚNICO.-** Se aprueban las Tablas de Valores Unitarios de Uso de Suelo y de Construcción que servirán de base al Honorable Ayuntamiento del Municipio de **Chilpancingo de los Bravo**, Guerrero, para el cobro de las contribuciones sobre propiedad inmobiliaria, durante el ejercicio fiscal 2025, en los siguientes términos:

**I.- TABLA DE VALORES UNITARIOS DE USO DE SUELO RÚSTICO.**

SECTOR CATASTRAL	CLAVE DE SECTOR	DESCRIPCIÓN DE LA UBICACIÓN DE LA CALLE O SECTOR	VALOR EN UMA's POR Ha.
0	1	TERRENOS DE RIEGO	339.69
0	2	TERRENOS DE HUMEDAD	312.52
0	3	TERRENOS DE TEMPORAL	271.75
0	4	TERRENOS DE AGOSTADERO LABORABLE	135.82
0	5	TERRENOS DE AGOSTADERO CERRIL	67.92
0	6	TERRENOS DE MONTE ALTO SIN EXPLOTACIÓN FORESTAL	90.52
0	7	TERRENOS DE MONTE ALTO SUSCEPTIBLES PARA EXPLOTACIÓN FORESTAL	101.91
0	8	TERRENOS DE EXPLOTACIÓN MINERA (METALES Y DEMÁS DERIVADOS DE ESTOS)	339.69

**DESCRIPCIÓN DE LOS TIPOS DE PREDIOS RÚSTICOS.**

**1.- TERRENOS DE RIEGO:** Son aquellos que, en virtud de obras artificiales, dispongan de agua suficiente para sostener en forma permanente los cultivos propios, con independencia de la precipitación pluvial.

**2.- TERRENOS DE HUMEDAD:** Son aquellos que por las condiciones del suelo y meteorológicas, suministran a los cultivos humedad suficiente para su desarrollo, con independencia del riego.

**3.- TERRENOS DE TEMPORAL:** Son aquellos en que sus cultivos completan su ciclo vegetativo, exclusivamente a través de la precipitación pluvial.

**4.- TERRENOS DE AGOSTADERO LABORABLE:** Son aquellos que, por la precipitación pluvial, topografía o calidad, producen en forma natural o cultivada pastos y forrajes que sirven de alimento para el ganado, son tierras que pueden servir para cultivar en épocas de precipitación pluvial.

**5.- TERRENOS DE AGOSTADERO CERRIL:** Son aquellos que, por la precipitación pluvial, topografía o calidad, producen en forma natural pastos y forrajes pueden servir de alimento para el ganado.

**6.- TERRENOS DE MONTE ALTO SIN EXPLOTACIÓN FORESTAL:** Son aquellos que se encuentran poblados de árboles, en espesura tal que impidan su aprovechamiento para fines agrícolas o de agostadero.

**7.- TERRENOS DE MONTE ALTO SUSCEPTIBLES PARA EXPLOTACIÓN FORESTAL:** Son aquellos que se encuentran poblados de árboles, en espesura tal que impidan su aprovechamiento para fines agrícolas o de agostadero, utilizados para la extracción de recursos forestales, esta actividad suele llevarse a cabo para la obtención de madera, frutos o corcho.

**8.- TERRENOS DE EXPLOTACIÓN MINERA (METALES Y DEMÁS DERIVADOS DE ESTOS):**  
 Son aquellos que por sus condiciones naturales son susceptibles de explotación minera, llevando a cabo actividades propias para la extracción de yacimiento de minerales.

**II.- TABLA DE VALORES UNITARIOS DE USO DE SUELO URBANO.**

<b>II.- TABLA DE VALORES UNITARIOS DE SUELO URBANO PARA EL EJERCICIO FISCAL DE 2025.</b>				
<b>No. DE CLAVE</b>			<b>NOMBRE DEL BARRIO, SUBDIVISIÓN, COLONIA Y/O FRACCIONAMIENTO</b>	<b>VALOR EN UMA's POR M<sup>2</sup></b>
<b>SECTOR</b>	<b>COLONIA</b>	<b>CALLE</b>	<b>NOMBRE DE VIALIDAD</b>	
<b>SECTOR CATASTRAL 001</b>				
<b>BARRIO DE SAN ANTONIO</b>				
001	093	001	ANDADOR TORONJIL	6.48
001	093	002	CALLE 5 DE FEBRERO	8.64
001	093	003	CALLE CERRADA DE ZARAGOZA	6.48
001	093	004	CALLE CERRADA HEROÍNAS DEL SUR	6.48
001	093	005	CALLE FRANCISCO JAVIER MINA	8.64
001	093	006	CALLE HEROÍNAS DEL SUR	8.64
001	093	007	CALLE IGNACIO ALLENDE	8.64
001	093	008	CALLE IGNACIO MANUEL ALTAMIRANO	8.64
001	093	009	CALLE IGNACIO ZARAGOZA	8.64
001	093	010	CALLE NIÑOS HÉROES	8.64
<b>BARRIO DE SAN FRANCISCO</b>				
001	094	011	CALLE IGNACIO RAMÍREZ	10.37
<b>BARRIO DE SAN MATEO</b>				
001	095	012	CALLE 16 DE SEPTIEMBRE	8.64
001	095	013	CALLE BALTAZAR R. LEYVA MANCILLA	8.64
001	095	014	CALLE CORREGIDORA	8.64
001	095	015	CALLE CUAUHTÉMOC	8.64
001	095	016	CALLE IGNACIO RAYÓN	8.64
001	095	017	CALLE JUSTO SIERRA	8.64
001	095	018	CALLE MIGUEL HIDALGO	8.64
<b>COLONIA CENTRO</b>				
001	147	019	AVENIDA BENITO JUÁREZ	10.37
001	147	020	AVENIDA JUAN N. ÁLVAREZ	10.37
001	147	021	AVENIDA JUAN RUIZ DE ALARCÓN	10.37
001	147	022	AVENIDA MIGUEL ALEMÁN	10.37
001	147	023	AVENIDA VICENTE GUERRERO	10.37
001	147	024	CALLE 16 DE SEPTIEMBRE	8.64
001	147	025	CALLE 18 DE MARZO	8.64
001	147	026	CALLE 20 DE NOVIEMBRE	5.90
001	147	027	CALLE 5 DE FEBRERO	8.64

001	147	028	CALLE 5 DE MAYO	8.64
001	147	029	CALLE ADRIÁN CASTREJÓN	5.76
001	147	030	CALLE ANTONIA NAVA DE CATALÁN	8.64
001	147	031	CALLE BALTAZAR R. LEYVA MANCILLA	8.64
001	147	032	CALLE CORREGIDORA	8.64
001	147	033	CALLE CRISTÓBAL COLON	8.64
001	147	034	CALLE EMILIANO ZAPATA	11.50
001	147	035	CALLE FRANCISCO I. MADERO	8.64
001	147	036	CALLE FRANCISCO JAVIER MINA	8.64
001	147	037	CALLE HEROÍNAS DEL SUR	8.64
001	147	038	CALLE IGNACIO ALLENDE	8.64
001	147	039	CALLE IGNACIO MANUEL ALTAMIRANO	8.64
001	147	040	CALLE IGNACIO RAMÍREZ	10.37
001	147	041	CALLE IGNACIO RAYÓN	8.64
001	147	042	CALLE IGNACIO ZARAGOZA	8.64
001	147	043	CALLE JOSÉ MARÍA MORELOS Y PAVÓN	8.64
001	147	044	CALLE JUSTO SIERRA	8.64
001	147	045	CALLE MARIANO ABASOLO	8.64
001	147	046	CALLE MIGUEL HIDALGO	8.64
001	147	047	CALLE NICOLÁS BRAVO	8.64
001	147	048	CALLE NIÑOS HÉROES	8.64
001	147	049	CALLE PEDRO ASCENCIO	8.64
001	147	050	CALLE PRIVADA IGNACIO ZARAGOZA	5.00
001	147	051	CALLE RAYMUNDO ABARCA ALARCÓN	8.64
001	147	052	CALLE REPÚBLICA DEL SALVADOR	8.64
001	147	053	CALLE SAN MIGUEL	5.76
001	147	054	CALLE VALERIO TRUJANO	8.64
<b>CUAUHTÉMOC SUR</b>				
001	185	055	AVENIDA MIGUEL ALEMÁN	10.37
001	185	056	CALLE ADRIÁN CASTREJÓN	5.76
001	185	057	CALLE IGNACIO RAMÍREZ	10.37
001	185	058	CALLE JOSÉ INOCENTE LUGO	5.76
001	185	059	CALLE PRIVADA JACARANDAS	5.76
001	185	060	CALLE RAFAEL CATALÁN CALVO	5.76
001	185	061	CALLE SAN MIGUEL	5.76
<b>LOS SAUCES</b>				
001	500	062	AVENIDA JUAN N. ÁLVAREZ	10.37
001	500	063	CALLE BARRANCA DE PEZOAPA	4.32
001	500	064	CALLE DE LOS AMATES	5.76
001	500	065	CALLE DE LOS LAURELES	4.32
001	500	066	CALLE DE LOS TULIPANES	5.76
001	500	067	CALLE DEL JAZMÍN	4.32

001	500	068	CALLE DEL ROSAL	4.32
001	500	069	CALLE FÉLIX BARBOSA	4.32
001	500	070	CALLE PROLONGACIÓN 5 DE FEBRERO	8.64
001	500	071	CALLE PROLONGACIÓN IGNACIO MANUEL ALTAMIRANO	8.64
001	500	072	CALLE PROLONGACIÓN IGNACIO ZARAGOZA	8.64
<b>TEMIXCO</b>				
001	645	073	ANDADOR PEZOAPA	5.76
001	645	074	AVENIDA JUAN RUÍZ DE ALARCÓN	10.37
001	645	075	AVENIDA LÁZARO CÁRDENAS	10.37
001	645	076	CALLE ALFONSO G. ALARCÓN	5.76
001	645	077	CALLE DE LA ROSA	5.76
001	645	078	CALLE FAUSTINO VILLALBA	5.76
001	645	079	CALLE GENERAL NICOLÁS REGULES	5.76
001	645	080	CALLE JOSÉ MA. ARTEAGA	5.76
001	645	081	CALLE PRIVADA FAUSTINO VILLALBA	5.76
001	645	082	CALLE PRIVADA TEMIXCO	5.76
001	645	083	CALLE PROLONGACIÓN IGNACIO RAMÍREZ	5.76
001	645	084	CALLE TRINIDAD GÓMEZ	5.76
001	645	085	CALLE VICENTE JIMÉNEZ	5.76
<b>SECTOR CATASTRAL 002</b>				
<b>APANCINGO</b>				
002	081	001	CALLE ALDAMA	4.97
002	081	002	CALLE BARRANCA DE APANCINGO	3.59
002	081	003	CALLE CERRADA RÍO AZUL	4.97
002	081	004	CALLE IGNACIO CUEVAS	4.97
002	081	005	CALLE RÍO AZUL	4.97
002	081	006	CALLE RÍO BALSAS	4.97
002	081	007	CALLE RÍO PAPAGAYO	4.97
002	081	008	CALLE RÍO VERDE	4.97
<b>BARRIO DE SAN ANTONIO</b>				
002	093	009	ANDADOR BARRANCA DE APANCINGO	4.17
002	093	010	CALLE 5 DE FEBRERO	8.64
002	093	011	CALLE ALDAMA	4.97
002	093	012	CALLE CERRADA DE ALDAMA	4.97
002	093	013	CALLE EL FORTÍN	5.47
002	093	014	CALLE FRANCISCO JAVIER MINA	8.64
002	093	015	CALLE HEROÍNAS DEL SUR	8.64
002	093	016	CALLE IGNACIO ALLENDE	7.00
002	093	017	CALLE JOSÉ AGUSTÍN RAMÍREZ	5.47
002	093	018	CALLE MARGARITO DAMIÁN VARGAS	5.47
002	093	019	CALLE NIÑOS HÉROES	8.64

002	093	020	CALLE PROCOPIO I. GARCÍA LUNA	5.47
002	093	021	CALLE RUBÉN MORA	5.47
002	093	022	CALLE VELÁZQUEZ DE LEÓN	4.32
002	093	023	CALLEJÓN DEL FORTÍN	4.97
002	093	024	CALLEJÓN FRANCISCO JAVIER MINA	5.47
<b>BARRIO DE SAN MATEO</b>				
002	095	025	ANDADOR BARRANCA DE APANCINGO	4.17
002	095	026	CALLE 16 DE SEPTIEMBRE	8.64
002	095	027	CALLE 5 DE FEBRERO	8.64
002	095	028	CALLE CORREGIDORA	8.64
002	095	029	CALLE CUAUHTÉMOC	8.64
002	095	030	CALLE LEONA VICARIO	5.47
002	095	031	CALLE LERDO DE TEJADA	7.92
002	095	032	CALLE MELCHOR OCAMPO	5.47
002	095	033	CALLE MIGUEL HIDALGO	8.64
002	095	034	CALLE PRIVADA NIÑO PERDIDO	4.97
002	095	035	CALLE SANTOS CABAÑAS	4.97
002	095	036	CALLEJÓN 16 DE SEPTIEMBRE	6.00
<b>LOMAS DE SAN ANTONIO</b>				
002	473	037	AVENIDA CHILPANCINGO	6.40
002	473	038	CALLE BENJAMÍN RIVAS	4.97
002	473	039	CALLE IGNACIO CUEVAS	4.32
002	473	040	CALLE LORENZO BARCELATA	4.32
002	473	041	CALLE PROLONGACIÓN AGUSTÍN RAMÍREZ	4.97
002	473	042	CALLE PROLONGACIÓN ALDAMA	5.47
002	473	043	CALLE PROLONGACIÓN MARGARITO DAMIÁN VARGAS	5.47
002	473	044	CALLE PROLONGACIÓN RODOLFO NERI	5.47
002	473	045	CALLE RUBÉN MORA	4.32
<b>LOS ÁNGELES</b>				
002	483	046	CALLE AGUSTÍN LARA	4.97
002	483	047	CALLE AGUSTÍN RAMÍREZ	4.97
002	483	048	CALLE ALDAMA	5.47
002	483	049	CALLE ÁNGEL DEL CASTILLO	5.47
002	483	050	CALLE ANTONIO I. DELGADO	4.32
002	483	051	CALLE DAVID PASTRANA	4.97
002	483	052	CALLE GUTY CÁRDENAS	4.32
002	483	053	CALLE JOSÉ INOCENTE LUGO	4.97
002	483	054	CALLE JOSÉ OCAMPO	4.32
002	483	055	CALLE LORENZO BARCELATA	4.32
002	483	056	CALLE MANUEL M. PONCE	4.32
002	483	057	CALLE MARGARITO DAMIÁN VARGAS	5.47
002	483	058	CALLE MAURO HUERTA MOLINA	4.32

002	483	059	CALLE PROLONGACIÓN IGNACIO ALLENDE	5.76
002	483	060	CALLE PROLONGACIÓN NIÑOS HÉROES	5.47
002	483	061	CALLE RICARDO PALMERÍN	4.97
002	483	062	CALLE RODOLFO NERI	5.47
002	483	063	CALLE VELÁZQUEZ DE LEÓN	4.32
002	483	064	CALLEJÓN AGUSTÍN RAMÍREZ	4.32
002	483	065	CALLEJÓN GUTY CÁRDENAS	4.32
002	483	066	CALLEJÓN VELÁZQUEZ DE LEÓN	4.32
002	483	067	CARRETERA FEDERAL CHILPANCINGO - TIXTLA	9.00
<b>LOS PUENTES</b>				
002	497	068	ANDADOR RUBÍ	4.32
002	497	069	ANDADOR SIN NOMBRE	4.32
002	497	070	CALLE PROLONGACIÓN CORREGIDORA	6.50
<b>SECTOR CATASTRAL 003</b>				
<b>BARRIO DE SAN ANTONIO</b>				
003	093	001	CALLE 5 DE FEBRERO	8.64
003	093	002	CALLE BRIGADA CHÁVEZ DE GARZÓN	4.32
003	093	003	CALLE CERRADA HEROÍNAS DEL SUR	6.48
003	093	004	CALLE GUADALUPE VICTORIA	4.32
003	093	005	CALLE HEROÍNAS DEL SUR	8.64
003	093	006	CALLE MARGARITO DAMIÁN VARGAS	5.47
003	093	007	CALLE PRIVADA 5 DE FEBRERO	4.32
003	093	008	CALLE RUBÉN MORA	5.47
003	093	009	CALLEJÓN MARGARITO DAMIÁN VARGAS	4.32
<b>EMPERADOR CUAUHTÉMOC</b>				
003	250	010	ANDADOR CUITLÁHUAC	2.60
003	250	011	ANDADOR XOCHIPILLI	2.60
003	250	012	AVENIDA ACAPULCO	4.32
003	250	013	CALLE AZUCENA	3.00
003	250	014	CALLE CERRADA QUETZALCÓATL	2.60
003	250	015	CALLE PRIVADA AZUCENA	2.60
003	250	016	CARRETERA FEDERAL CHILPANCINGO - TIXTLA	9.00
<b>FRACCIONAMIENTO UNIDAD GUERRERENSE</b>				
003	329	017	ANDADOR COCULA	4.32
003	329	018	ANDADOR CUTZAMALA	4.32
003	329	019	ANDADOR HUITZUCO	4.32
003	329	020	ANDADOR LA UNIÓN	4.32
003	329	021	ANDADOR OLINALÁ	4.32
003	329	022	ANDADOR PETATLÁN	4.32
003	329	023	ANDADOR SAN MARCOS	4.32
003	329	024	ANDADOR TIERRA COLORADA	4.32
003	329	025	ANDADOR TLAPA	4.32



003	329	026	ANDADOR TLAPEHUALA	4.32
003	329	027	ANDADOR ZIRÁNDARO	4.32
003	329	028	AVENIDA ACAPULCO	5.76
003	329	029	AVENIDA CHILPANCINGO	5.76
003	329	030	AVENIDA IGUALA	5.76
003	329	031	AVENIDA ZIHUATANEJO	5.76
003	329	032	CALLE ARCELIA	5.00
003	329	033	CALLE ATOYAC	5.00
003	329	034	CALLE COYUCA DE CATALÁN	5.00
003	329	035	CALLE OMETEPEC	5.00
003	329	036	CALLE TAXCO	5.00
003	329	037	CALLE TECPÁN	5.00
003	329	038	CALLE TELOLOAPAN	5.00
<b>LOS ÁNGELES</b>				
003	483	039	CALLE GUTY CÁRDENAS	4.32
003	483	040	CALLE PROLONGACIÓN HEROÍNAS DEL SUR	8.64
003	483	041	CALLE PROLONGACIÓN LORENZO BARCELATA	4.32
003	483	042	CALLE VELÁZQUEZ DE LEÓN	4.32
<b>LOS SAUCES</b>				
003	500	043	ANDADOR 1	4.32
003	500	044	ANDADOR 2	4.32
003	500	045	ANDADOR 3	4.32
003	500	046	ANDADOR 4	4.32
003	500	047	ANDADOR 5	4.32
003	500	048	ANDADOR 6	4.32
003	500	049	ANDADOR 7	4.32
003	500	050	ANDADOR 8	4.32
003	500	051	CALLE 5 DE FEBRERO	8.64
003	500	052	CALLE DE LOS TULIPANES	5.76
003	500	053	CALLE DEL CEDRO	4.32
003	500	054	CALLE DEL CIPRÉS	4.32
003	500	055	CALLE DEL NOGAL	4.97
003	500	056	CALLE DEL ROBLE	4.32
003	500	057	CALLE FÉLIX BARBOSA	4.32
003	500	058	CALLE LOS LAURELES	4.32
003	500	059	CALLE MARGARITO DAMIÁN VARGAS	4.32
<b>LOS SAUCES AMPLIACIÓN</b>				
003	501	060	CALLE A	4.32
003	501	061	CALLE B	4.32
003	501	062	CALLE C	4.32
003	501	063	CALLE DE LOS TULIPANES	5.76
003	501	064	CALLE MARGARITA	4.32

003	501	065	CALLE ZIHUATANEJO	4.32
<b>SAN MIGUELITO</b>				
003	611	066	ANDADOR 2	4.32
003	611	067	ANDADOR 3	4.32
003	611	068	CALLE ÁLAMOS	4.32
003	611	069	CALLE ALMENDROS	4.32
003	611	070	CALLE DE LOS TULIPANES	5.76
003	611	071	CALLE HEROÍNAS DEL SUR	8.64
003	611	072	CALLE JOSÉ AGUSTÍN RAMÍREZ	5.76
003	611	073	CALLE SIN NOMBRE	4.32
<b>SECTOR CATASTRAL 004</b>				
<b>(SUBDIVISIÓN) EL PARAZAL</b>				
004	009	001	CALLE CEIBA	3.97
004	009	002	CALLE CIPRÉS	2.00
004	009	003	CALLE ROBLE	2.00
<b>(SUBDIVISIÓN) HACIENDITA</b>				
004	012	004	ANDADOR SIN NOMBRE	2.31
004	012	005	CALLE LA LUNA	4.32
004	012	006	CALLE LAS ESTRELLAS	4.32
004	012	007	CALLE PRIVADA DEL SOL	4.32
<b>(SUBDIVISIÓN) LOS TEPETATES</b>				
004	025	008	CALLE 1	3.59
004	025	009	CALLE 2	3.59
004	025	010	CALLE 3	3.59
004	025	011	CALLE 4	3.59
004	025	012	CALLE 5	3.59
004	025	013	CALLE GONZALO N. RAMÍREZ	3.59
<b>(SUBDIVISIÓN) PASAJE GASTRONÓMICO BURÓCRATAS</b>				
004	028	014	AVENIDA CIRCUNVALACIÓN	4.32
004	028	015	AVENIDA RUFFO FIGUEROA	8.21
004	028	016	SERVIDUMBRE DE PASO	4.00
<b>(SUBDIVISIÓN) TEMIXCO Y TERRERITO</b>				
004	040	017	AVENIDA LÁZARO CÁRDENAS	10.37
004	040	018	CALLE FELIPE CATALÁN LEYVA	2.75
004	040	019	CALLE FERMINA LEYVA DE CATALÁN	2.75
004	040	020	CALLE FRANCISCO CATALÁN RUÍZ	5.20
004	040	021	CALLE INGENIEROS NAVALES MILITARES	5.20
004	040	022	CALLE SIN NOMBRE	5.20
<b>(SUBDIVISIÓN) VILLA ADAME</b>				
004	047	023	CALLE SIN NOMBRE	5.50
004	047	024	SERVIDUMBRE DE PASO	4.97
<b>BUGAMBILIAS</b>				

004	110	025	AVENIDA LAS AMÉRICAS	5.76
004	110	026	CALLE AZUCENAS	3.97
004	110	027	CALLE BUGAMBILIAS	3.97
004	110	028	CALLE ELECTRICISTAS	3.97
004	110	029	CALLE ELÍAS NAIME NEMER	4.97
004	110	030	CALLE ORQUÍDEAS	3.97
004	110	031	CALLE ROSALES	3.97
004	110	032	CALLE VIOLETAS	3.97
<b>BURÓCRATAS</b>				
004	112	033	ANDADOR SIN NOMBRE	2.88
004	112	034	AVENIDA CIRCUNVALACIÓN ORIENTE	4.32
004	112	035	AVENIDA CIRCUNVALACIÓN PONIENTE	4.32
004	112	036	AVENIDA DE LA JUVENTUD	5.76
004	112	037	AVENIDA DE LOS GOBERNADORES	9.00
004	112	038	AVENIDA EJE CENTRAL	7.21
004	112	039	AVENIDA RUFFO FIGUEROA	8.21
004	112	040	CALLE 3	4.32
004	112	041	CALLE 4	4.32
004	112	042	CALLE 5	4.32
004	112	043	CALLE GABRIEL LEYVA	5.76
004	112	044	CALLE PLEASANT HILL	7.21
004	112	045	CALLE PRIVADA JACARANDAS	2.75
<b>COLONIA LA HACIENDITA DE SAN NICOLÁS</b>				
004	155	046	ANDADOR A	2.31
004	155	047	ANDADOR B	2.31
004	155	048	ANDADOR C	2.31
004	155	049	AVENIDA DEL SUR	6.00
004	155	050	CALLE ESCUELA MÉDICO MILITAR	5.04
004	155	051	CALLE JUAN R. ESCUDERO	4.80
<b>COLONIA MARGARITA VIGURI AMPLIACIÓN</b>				
004	164	052	ANDADOR PEPE CASTAÑÓN	2.45
004	164	053	CALLE ANTONIO MENDOZA C.	4.17
004	164	054	CALLE PEPE CASTAÑÓN	4.17
<b>CONJUNTO HIDALGO</b>				
004	177	055	AVENIDA LÁZARO CÁRDENAS	10.37
004	177	056	CALLE CERRADA DE HIDALGO	6.35
<b>ECO VIVIENDA UNIVERSITARIA</b>				
004	208	057	CALLE SIN NOMBRE	2.88
<b>EL CENTENARIO</b>				
004	218	058	AVENIDA DE LA JUVENTUD	6.18
004	218	059	CALLE GABRIELA LEYVA	5.49
004	218	060	CALLE SIN NOMBRE	3.97

<b>ENSUEÑO</b>				
004	251	061	CALLE SIN NOMBRE	2.88
<b>HACIENDITA I</b>				
004	357	062	ANDADOR SIN NOMBRE	2.31
004	357	063	CALLE DE LA ESTRELLA	4.32
004	357	064	CALLE DE LA LUNA	4.32
004	357	065	CALLE DEL SUR	4.32
004	357	066	CALLE PRIVADA DEL SUR	4.32
004	357	067	CALLE SIN NOMBRE	2.60
<b>HACIENDITA II</b>				
004	358	068	ANDADOR SIN NOMBRE	2.31
004	358	069	CALLE SIN NOMBRE	2.60
<b>HÉROES DE GUERRERO</b>				
004	362	070	AVENIDA EJE CENTRAL	3.97
004	362	071	CALLE PLAN DE AYUTLA	3.97
<b>HUIZACHAL</b>				
004	370	072	CALLE SIN NOMBRE	3.97
<b>LA CIMA</b>				
004	407	073	ANDADOR LA CUMBRE	2.31
004	407	074	ANDADOR NEVADO	2.31
004	407	075	ANDADOR VOLCÁN	2.31
004	407	076	AVENIDA DEL SUR	4.32
004	407	077	CALLE IZTACCÍHUATL	2.60
004	407	078	CALLE PARICUTÍN	2.60
004	407	079	CALLE POPOCATÉPETL	2.60
<b>LA LADERA</b>				
004	422	080	CALLE SIN NOMBRE	2.60
<b>LA VIRGEN</b>				
004	434	081	AVENIDA DE LOS GOBERNADORES	9.00
004	434	082	CALLE SIN NOMBRE	4.97
<b>LOMA BONITA</b>				
004	460	083	AVENIDA LÁZARO CÁRDENAS	10.37
004	460	084	CALLE ANTONIO I. DELGADO	4.97
004	460	085	CALLE DEL MIRADOR	4.97
004	460	086	CALLE EDUARDO MENDOSA	2.88
004	460	087	CALLE FRANCISCO CATALÁN	2.88
004	460	088	CALLE LA MIRA	4.97
004	460	089	CALLE PROLONGACIÓN AVENIDA DEL SUR	2.88
<b>LOMAS DIAMANTE</b>				
004	479	090	BOULEVARD VICENTE GUERRERO	12.50
004	479	091	CALLE CERRADA DE ORLOFF	3.97
004	479	092	CALLE DIAMANTE CULLINAN	3.97

004	479	093	CALLE DIAMANTE JONKER	3.97
004	479	094	CALLE DIAMANTE KOHINOOR	3.97
004	479	095	CALLE DIAMANTE ORLOFF	3.97
004	479	096	CALLE DIAMANTE REGENTE	3.97
004	479	097	CALLE PROFESORA MARÍA ALARCÓN ALARCÓN	3.97
<b>MARGARITA VIGURI</b>				
004	511	098	AVENIDA ADOLFO CIENFUEGOS Y CAMUS	4.97
004	511	099	AVENIDA DEL SUR	4.32
004	511	100	AVENIDA FRANCISCO FIGUEROA	3.59
004	511	101	AVENIDA IGNACIO MANUEL ALTAMIRANO	4.03
004	511	102	AVENIDA LÁZARO CÁRDENAS	10.37
004	511	103	AVENIDA LUIS N. CRUZ	3.59
004	511	104	CALLE ALBERTO GONZÁLEZ VALLE	3.59
004	511	105	CALLE ALFREDO CASTAÑEDA	3.59
004	511	106	CALLE ANDRÉS ALARCÓN	2.45
004	511	107	CALLE BARRANCA DE PEZOAPA	2.45
004	511	108	CALLE EDUARDO MENDOZA	4.97
004	511	109	CALLE ELÍAS RAMÍREZ	3.59
004	511	110	CALLE ELPIDIO LÓPEZ IBÁÑEZ	3.59
004	511	111	CALLE EUSEBIO S. ALMONTE	4.97
004	511	112	CALLE FRANCISCO GRANADOS MALDONADOS	2.45
004	511	113	CALLE FRANCISCO PARRA	2.45
004	511	114	CALLE GONZALO N. RAMÍREZ	3.59
004	511	115	CALLE HERLINDA GARCÍA	3.59
004	511	116	CALLE MANUEL FLORES MOLINA	2.88
004	511	117	CALLE PRIVADA ALBERTO GONZÁLEZ VALLE	2.45
004	511	118	CALLE PRIVADA FRANCISCO FIGUEROA	2.45
004	511	119	CALLE PRIVADA IGNACIO MANUEL ALTAMIRANO	3.59
004	511	120	CALLE RAFAEL JIMÉNEZ	4.17
004	511	121	CALLE RODRIGO TORRES HERNÁNDEZ	2.45
004	511	122	CALLE SALUSTIO CARRASCO NÚÑEZ	2.45
004	511	123	CALLE SOFÍA TENA CAMARENA	4.97
<b>RIVIERA</b>				
004	588	124	CALLE CEIBA	3.97
004	588	125	CALLE EUCALIPTO	3.97
004	588	126	CALLE OLMO	3.97
004	588	127	CALLE PALMERA	3.97
004	588	128	CALLE PINO	3.97
004	588	129	CALLE SAUCE	3.97
<b>TRIBUNA NACIONAL</b>				
004	667	130	CALLE CONSTITUCIÓN POLÍTICA	2.88
004	667	131	CALLE FORO ANTIIMPERIALISTA	2.45

004	667	132	CALLE FORO DEMOCRÁTICO	2.81
004	667	133	CALLE FORO LIBRE	2.81
004	667	134	CALLE NACIONAL	2.81
004	667	135	CALLE PROLONGACIÓN 5 DE FEBRERO	3.97
004	667	136	CALLE SOLIDARIDAD	3.97
004	667	137	CALLE UNIDAD	3.97
<b>TRIBUNA NACIONAL AMPLIACIÓN</b>				
004	668	138	ANDADOR 1	2.45
004	668	139	ANDADOR 2	2.45
004	668	140	ANDADOR 3	2.45
004	668	141	ANDADOR 4	2.45
004	668	142	ANDADOR 5	2.45
004	668	143	ANDADOR 6	2.45
004	668	144	CALLE HERRADURA	2.45
<b>TRIBUNA NACIONAL AMPLIACIÓN SECCIÓN A</b>				
004	669	145	CALLE REFORMA	2.45
<b>TRIBUNA NACIONAL AMPLIACIÓN SECCIÓN B</b>				
004	670	146	CALLE SIN NOMBRE	2.45
<b>TRIBUNA NACIONAL AMPLIACIÓN SECCIÓN C</b>				
004	671	147	CALLE SIN NOMBRE	2.45
<b>UNIVERSAL</b>				
004	679	148	AVENIDA LÁZARO CÁRDENAS	10.37
<b>VICENTE LOMBARDO TOLEDANO AMPLIACIÓN</b>				
004	695	149	CALLE ANTONIO MENDOZA	2.06
<b>VILLAS DEL MAYORAZGO</b>				
004	722	150	CIRCUITO LOS AYALA	4.97
<b>SECTOR CATASTRAL 005</b>				
<b>BARRIO DE SAN FRANCISCO</b>				
005	094	001	AVENIDA JUAN RUÍZ DE ALARCÓN	10.37
005	094	002	CALLE 18 DE MARZO	5.04
005	094	003	CALLE 20 DE NOVIEMBRE	5.90
005	094	004	CALLE ADRIÁN CASTREJÓN	5.76
005	094	005	CALLE ANTONIA NAVA DE CATALÁN	8.64
005	094	006	CALLE CRISTÓBAL COLÓN	8.64
005	094	007	CALLE IGNACIO RAMÍREZ	10.37
005	094	008	CALLE LIBERTAD	5.04
005	094	009	CALLE PEDRO ASCENCIO	8.64
005	094	010	CALLE SAN MIGUEL	5.76
005	094	011	CALLE SOR JUANA INÉS DE LA CRUZ	5.04
005	094	012	CALLEJÓN 27 DE SEPTIEMBRE	3.59
005	094	013	PASEO ALEJANDRO CERVANTES DELGADO	11.50
005	094	014	PLAZUELA DE SAN FRANCISCO	6.48

<b>BARRIO DE TEQUICORRAL</b>				
005	097	015	ANDADOR 21 DE MARZO	5.76
005	097	016	ANDADOR 22 DE NOVIEMBRE	5.76
005	097	017	AVENIDA JUAN RUÍZ DE ALARCÓN	10.37
005	097	018	CALLE ADRIÁN CASTREJÓN	5.76
005	097	019	CALLE BALTAZAR R. LEYVA MANCILLA	5.04
005	097	020	CALLE DOCTOR ADOLFO VIGURI VIGURI	8.60
005	097	021	CALLE EL PORVENIR	5.04
005	097	022	CALLE IGNACIO RAMÍREZ	10.37
005	097	023	CALLE OAXACA	5.04
005	097	024	CALLE SOR JUANA INÉS DE LA CRUZ	5.04
005	097	025	PASEO ALEJANDRO CERVANTES DELGADO	11.50
<b>COLONIA CENTRO</b>				
005	147	026	AVENIDA BENITO JUÁREZ	10.37
005	147	027	AVENIDA JUAN RUÍZ DE ALARCÓN	10.37
005	147	028	CALLE 18 DE MARZO	8.64
005	147	029	CALLE 20 DE NOVIEMBRE	5.90
005	147	030	CALLE ANDRÉS QUINTANA ROO	8.64
005	147	031	CALLE ANTONIA NAVA DE CATALÁN	8.64
005	147	032	CALLE CRISTÓBAL COLON	8.64
005	147	033	CALLE FRANCISCO. I. MADERO	8.64
005	147	034	CALLE IGNACIO RAMÍREZ	10.37
005	147	035	CALLE JOSÉ MARÍA MORELOS Y PAVÓN	8.64
005	147	036	CALLE NICOLÁS BRAVO	8.64
005	147	037	CALLE PEDRO ASCENCIO	8.64
005	147	038	CALLE TEÓFILO OLEA Y LEYVA	8.64
005	147	039	CALLE VALERIO TRUJANO	8.64
005	147	040	PASEO ALEJANDRO CERVANTES DELGADO	11.50
<b>COLONIA UNIVERSAL</b>				
005	171	041	ANDADOR LA UNIÓN	4.32
005	171	042	ANDADOR SEGURIDAD	4.32
005	171	043	AVENIDA DE LA PROSPERIDAD	8.00
005	171	044	AVENIDA JUAN RUÍZ DE ALARCÓN	10.37
005	171	045	CALLE CAPITÁN JULIO CALVA CAPETILLO	4.97
005	171	046	CALLE DE LA AMISTAD	4.97
005	171	047	CALLE DE LA PROSPERIDAD	5.90
005	171	048	CALLE DE LA UNIÓN	4.97
005	171	049	CALLE DEL PORVENIR	4.97
005	171	050	CALLE JUAN DE LA BARRERA	4.97
005	171	051	CALLE LA PAZ	4.97
005	171	052	CALLE MANUEL ACUÑA	5.90
005	171	053	CALLE PEDRO MARÍA ANAYA	4.97

005	171	054	CALLE PROFESOR RODOLFO CALVA GARCÍA	4.97
005	171	055	CALLE PROLONGACIÓN SOR JUANA INÉS DE LA CRUZ	4.97
005	171	056	CALLE SOR JUANA INÉS DE LA CRUZ	4.97
005	171	057	PASEO ALEJANDRO CERVANTES DELGADO	11.50
<b>COMERCIAL CHILPANCINGO</b>				
005	176	058	BOULEVARD VICENTE GUERRERO	12.50
005	176	059	CALLE PROLONGACIÓN BALTAZAR R. LEYVA MANCILLA	8.64
005	176	060	CALLE PROLONGACIÓN PROSPERIDAD	8.64
005	176	061	CALLE SIN NOMBRE	8.64
005	176	062	CIRCUITO COMERCIAL MEXICANA	10.37
005	176	063	PASEO ALEJANDRO CERVANTES DELGADO	11.50
<b>CUAUHTÉMOC SUR</b>				
005	185	064	ANDADOR SAN MIGUEL	3.50
005	185	065	AVENIDA JUAN RUÍZ DE ALARCÓN	10.37
005	185	066	CALLE ADRIÁN CASTREJÓN	5.76
005	185	067	CALLE IGNACIO RAMÍREZ	10.37
005	185	068	CALLE SAN MIGUEL	5.04
<b>LA HACIENDITA</b>				
005	417	069	AVENIDA LÁZARO CÁRDENAS	10.37
005	417	070	BOULEVARD VICENTE GUERRERO	12.50
005	417	071	CALLE PRIVADA DEL SUR	4.32
<b>NICOLÁS BRAVO</b>				
005	526	072	CALLE PROLONGACIÓN CRISTÓBAL COLÓN	5.00
005	526	073	CALLE PROLONGACIÓN VALERIO TRUJANO	5.00
005	526	074	CALLEJÓN TÍO NACHO	2.88
005	526	075	CALZADA EJÉRCITO NACIONAL	5.90
<b>PROGRESO</b>				
005	569	076	BOULEVARD VICENTE GUERRERO	12.50
005	569	077	CALLE AYUTLA	4.32
005	569	078	CALLE CERRADA JOSEFA ORTIZ DE DOMÍNGUEZ	4.32
005	569	079	CALLE CERRADA NICOLÁS BRAVO	4.32
005	569	080	CALLE ENCINO	3.30
005	569	081	CALLE FRANCISCO VILLA	4.32
005	569	082	CALLE JOSEFA ORTIZ DE DOMÍNGUEZ	4.32
005	569	083	CALLE LINÁLOE	4.32
005	569	084	CALLE NICOLÁS BRAVO	4.32
005	569	085	PASEO ALEJANDRO CERVANTES DELGADO	11.50
<b>SEÑORA MARGARITA SALAZAR DE RODRÍGUEZ ALCAINE</b>				
005	631	086	ANDADOR SAN MIGUEL	5.04
005	631	087	CALLE 20 DE NOVIEMBRE	5.90
005	631	088	CALLE SOR JUANA INÉS DE LA CRUZ	5.04



005	631	089	PRIMERA CALLE DE HIDROMETRÍA	4.32
005	631	090	SEGUNDA CALLE DE HIDROMETRÍA	4.32
<b>VISTA HERMOSA</b>				
005	730	091	BOULEVARD VICENTE GUERRERO	12.50
005	730	092	CALLE AYUTLA	4.32
005	730	093	CALLE ENCINO	4.32
005	730	094	CALLE LINÁLOE	4.32
<b>ZONA MILITAR</b>				
005	739	095	BOULEVARD VICENTE GUERRERO	12.50
005	739	096	PASEO ALEJANDRO CERVANTES DELGADO	11.50
<b>SECTOR CATASTRAL 006</b>				
<b>(CONDOMINIO) VILLA HUACAPA</b>				
006	003	001	CALLE MOISÉS GUEVARA	4.32
006	003	002	PASEO ALEJANDRO CERVANTES DELGADO	11.50
<b>BARRIO DE SANTA CRUZ</b>				
006	096	003	CALLE ARTURO MARTÍNEZ ADAME	5.04
006	096	004	CALLE AURORA ELIZUNDIA CALVO	5.76
006	096	005	CALLE MOISÉS GUEVARA	5.76
006	096	006	PASEO ALEJANDRO CERVANTES DELGADO	11.50
<b>CHUCHULULUYA</b>				
006	134	007	BOULEVARD VICENTE GUERRERO	12.50
<b>COLONIA BENITO JUÁREZ</b>				
006	145	008	AVENIDA INSURGENTES	11.50
006	145	009	CALLE 13 DE SEPTIEMBRE	5.04
006	145	010	CALLE 17 DE FEBRERO	5.04
006	145	011	CALLE 18 DE JULIO	5.04
006	145	012	CALLE 21 DE MARZO	8.49
006	145	013	CALLE BARRANCA XOXOCOAPA	5.04
006	145	014	CALLE CERRADA DE SIERRA DE IXTLÁN	4.97
006	145	015	CALLE CONSTITUYENTES	5.04
006	145	016	CALLE LEYES DE REFORMA	5.04
<b>COLONIA CENTRO</b>				
006	147	017	AVENIDA BENITO JUÁREZ	10.37
006	147	018	CALLE ANDRÉS QUINTANA ROO	8.64
006	147	019	CALLE GALO SOBERÓN Y PARRA	8.64
006	147	020	CALLE HERMENEGILDO GALEANA	7.21
006	147	021	CALLE NICOLÁS CATALÁN	7.21
006	147	022	CALLE TEÓFILO OLEA Y LEYVA	8.64
006	147	023	PASEO ALEJANDRO CERVANTES DELGADO	11.50
<b>COLONIA MORELOS</b>				
006	165	024	CALLE 13 DE SEPTIEMBRE	5.76
006	165	025	CALLE EMILIA VEGA	5.76

006	165	026	CALLE HERMANOS GALEANA	5.76
006	165	027	CALLE JOSÉ MARÍA IZAZAGA	5.76
006	165	028	CALLE LEONARDO BRAVO	5.76
006	165	029	CALLE LEYES DE REFORMA	5.76
006	165	030	CALLE NICOLÁS BRAVO	5.76
006	165	031	CALLE PABLO GALEANA	5.76
006	165	032	PASEO ALEJANDRO CERVANTES DELGADO	11.50
<b>COLONIA UNIDAD HABITACIONAL RUBÉN FIGUEROA</b>				
006	170	033	AVENIDA INSURGENTES	11.50
006	170	034	CALLE 13 DE SEPTIEMBRE	5.76
006	170	035	CALLE ANDRÉS QUINTANA ROO	5.76
006	170	036	CALLE GENERAL PEDRO GALEANA	5.76
006	170	037	CALLE GUADALUPE VICTORIA	5.76
006	170	038	CALLE MARIANO MATAMOROS	5.76
006	170	039	CALLE NICOLÁS BRAVO	5.76
006	170	040	CALLE TATA GILDO	5.76
<b>CUAUHTÉMOC NORTE</b>				
006	184	041	CALLE AURORA ELIZUNDIA CALVO	5.76
006	184	042	CALLE EDUARDO NERI	5.76
006	184	043	CALLE MOISÉS GUEVARA	5.76
<b>ELECTRICISTAS</b>				
006	247	044	AVENIDA INSURGENTES	11.50
006	247	045	BOULEVARD VICENTE GUERRERO	12.50
006	247	046	CALLE 30 DE AGOSTO	5.04
006	247	047	CALLE RETORNO TRÉBOL NORTE	5.04
006	247	048	CALLE SIN NOMBRE	5.04
006	247	049	CIRCUITO INTERIOR	5.04
<b>FRACCIONAMIENTO MELÉNDEZ</b>				
006	305	050	CALLE ARIES	5.76
006	305	051	CALLE CAPRICORNIO	5.76
006	305	052	CALLE ESCORPIÓN	5.76
006	305	053	CALLE GÉMINIS	5.76
006	305	054	CALLE HUMBERTO MELÉNDEZ	5.76
006	305	055	CALLE TAURO	5.76
<b>FRACCIONAMIENTO MERCADO MUNICIPAL BENITO JUÁREZ GARCÍA</b>				
006	306	056	CALLE 18 DE JULIO	5.04
006	306	057	PASEO ALEJANDRO CERVANTES DELGADO	11.50
<b>JUAN N. ÁLVAREZ</b>				
006	397	058	BOULEVARD VICENTE GUERRERO	12.50
006	397	059	CALLE ACAPULCO	5.04
006	397	060	CALLE DIVISIÓN DEL NORTE	5.04
006	397	061	CALLE HERMENEGILDO GALEANA	7.21

006	397	062	CALLE NICOLÁS CATALÁN	7.21
006	397	063	CALLE PRIMERA CERRADA DIVISIÓN DEL NORTE	5.04
006	397	064	CALLE ROBLE	5.04
006	397	065	CALLE SEGUNDA CERRADA DIVISIÓN DEL NORTE	5.04
006	397	066	PASEO ALEJANDRO CERVANTES DELGADO	11.50
<b>LAS MARGARITAS</b>				
006	443	067	AVENIDA INSURGENTES	11.50
<b>LOMAS DEL PORVENIR</b>				
006	477	068	BOULEVARD VICENTE GUERRERO	12.50
006	477	069	CALLE MOISÉS GUEVARA	4.32
006	477	070	CALLE PROLONGACIÓN MOISÉS GUEVARA	4.32
006	477	071	PASEO ALEJANDRO CERVANTES DELGADO	11.50
<b>PROGRESO</b>				
006	569	072	BOULEVARD VICENTE GUERRERO	12.50
006	569	073	CALLE ENCINO	4.32
006	569	074	CALLE JOSEFA ORTIZ DE DOMÍNGUEZ	4.32
006	569	075	CALLE NICOLÁS CATALÁN	7.21
006	569	076	CALLE PRIVADA DE BRAVO	4.32
006	569	077	CALLE PRIVADA LINÁLOE	4.32
006	569	078	CALLE ROBLE	4.32
<b>RUBÉN FIGUEROA FIGUEROA</b>				
006	594	079	CALLE 13 DE SEPTIEMBRE	5.76
006	594	080	CALLE LUCIA ALCOCER DE FIGUEROA	5.76
006	594	081	CALLE MARIANO MATAMOROS	5.76
006	594	082	CALLE PABLO GALEANA	5.76
<b>TEJERÍAS</b>				
006	642	083	CALLE 13 DE SEPTIEMBRE	5.76
006	642	084	CALLE EMILIA VEGA	5.76
006	642	085	CALLE HERMANOS GALEANA	5.76
006	642	086	CALLE JOSÉ MARÍA IZAZAGA	5.76
006	642	087	CALLE LEONARDO BRAVO	5.76
006	642	088	CALLE MANUEL MIER Y TERÁN	5.76
006	642	089	CALLE RAMÓN SESMA	5.76
<b>UNIDOS POR GUERRERO</b>				
006	678	090	CALLE HERMANOS GALEANA	4.32
006	678	091	CALLE SIN NOMBRE	4.32
<b>SECTOR CATASTRAL 007</b>				
<b>(SUBDIVISIÓN) LA TRINCHERA</b>				
007	022	001	ANDADOR SIN NOMBRE	1.58
007	022	002	CALLE SIN NOMBRE	2.60
<b>ALIANZA POPULAR</b>				
007	070	003	CALLE CERRADA HEROICO COLEGIO MILITAR	2.50

007	070	004	CALLE HEROICO COLEGIO MILITAR	4.17
<b>ANTORCHA POPULAR</b>				
007	080	005	ANDADOR 1	1.58
007	080	006	ANDADOR 2	1.58
007	080	007	ANDADOR 3	1.58
007	080	008	ANDADOR 4	1.58
007	080	009	ANDADOR 5	1.58
007	080	010	ANDADOR 6	1.58
007	080	011	ANDADOR 7	1.58
007	080	012	ANDADOR 8	1.58
007	080	013	ANDADOR 9	1.58
007	080	014	AVENIDA INGENIERO AQUILES CÓRDOVA MORÁN	1.58
<b>BARRIO DE SAN MATEO</b>				
007	095	015	CALLE AMADO NERVO	8.64
007	095	016	CALLE BELISARIO DOMÍNGUEZ	7.21
007	095	017	CALLE CANUTO NERI	6.48
007	095	018	CALLE CORREGIDORA	8.64
007	095	019	CALLE CUAUHTÉMOC	8.64
007	095	020	CALLE DOCTOR LICEAGA	7.21
007	095	021	CALLE HUMBERTO OSORIO	5.47
007	095	022	CALLE IGNACIO RAYÓN	8.64
007	095	023	CALLE LEONA VICARIO	4.17
007	095	024	CALLE LERDO DE TEJADA	7.92
007	095	025	CALLE MELCHOR OCAMPO	5.47
007	095	026	CALLE NARCISO MENDOZA	4.17
007	095	027	CALLE PROFESOR NARNO ARCOS TAQUILLO	2.88
007	095	028	CALLE PROLONGACIÓN AMADO NERVO	6.00
007	095	029	CALLE SERAPIO RENDÓN	4.17
007	095	030	CALLEJÓN SERAPIO RENDÓN	3.30
007	095	031	CALLEJÓN SIN NOMBRE	2.88
<b>COLONIA CENTRO</b>				
007	147	032	AVENIDA BENITO JUÁREZ	10.37
007	147	033	AVENIDA VICENTE GUERRERO	10.37
007	147	034	CALLE 5 DE MAYO	8.64
007	147	035	CALLE AMADO NERVO	8.64
007	147	036	CALLE BELISARIO DOMÍNGUEZ	7.21
007	147	037	CALLE CANUTO NERI	6.48
007	147	038	CALLE DOCTOR LICEAGA	7.21
007	147	039	CALLE EMILIANO ZAPATA	11.50
007	147	040	CALLE EUCARIA APREZA	7.21
007	147	041	CALLE GALO SOBERÓN Y PARRA	8.64
007	147	042	CALLE HERMENEGILDO GALEANA	7.21

007	147	043	CALLE HEROICO COLEGIO MILITAR	6.48
007	147	044	CALLE IGNACIO RAYÓN	8.64
007	147	045	CALLE MARIANO ABASOLO	8.64
007	147	046	CALLE NICOLÁS CATALÁN	7.21
<b>COLONIA GOBERNADORES</b>				
007	150	047	ANDADOR AGUSTÍN MORA	1.58
007	150	048	ANDADOR ALBERTO F. BERBER	1.58
007	150	049	ANDADOR ARTURO MARTÍNEZ ADAME	1.58
007	150	050	ANDADOR BALTAZAR R. LEYVA MANCILLA	1.58
007	150	051	ANDADOR CARITINO MALDONADO PÉREZ	1.58
007	150	052	ANDADOR CARLOS GUEVARA ALARCÓN	1.58
007	150	053	ANDADOR DAMIÁN FLORES	1.58
007	150	054	ANDADOR DARÍO L. ARRIETA MATEOS	1.58
007	150	055	ANDADOR ENRIQUE MARTÍNEZ	1.58
007	150	056	ANDADOR FRANCISCO FIGUEROA	1.58
007	150	057	ANDADOR GABRIEL R. GUEVARA	1.58
007	150	058	ANDADOR GERARDO RAFAEL CATALÁN C.	1.58
007	150	059	ANDADOR HÉCTOR F. LÓPEZ	1.58
007	150	060	ANDADOR JOSÉ INOCENTE LUGO	1.58
007	150	061	ANDADOR JULIÁN BLANCO	1.58
007	150	062	ANDADOR JULIO ADAME	1.58
007	150	063	ANDADOR MANUEL GUILLEN	1.58
007	150	064	ANDADOR RUBÉN FIGUEROA ALCOCER	1.58
007	150	065	ANDADOR SILVANO SAAVEDRA	1.58
007	150	066	ANDADOR SILVESTRE G. MARISCAL	1.58
007	150	067	ANDADOR SIMÓN DÍAZ	1.58
007	150	068	ANDADOR TEÓFILO ESCUDERO	1.58
007	150	069	CALLE ALEJANDRO CERVANTES DELGADO	1.58
007	150	070	CALLE ALEJANDRO GÓMEZ MAGANDA	1.58
007	150	071	CALLE ÁNGEL H. AGUIRRE RIVERO	1.58
007	150	072	CALLE ISRAEL NOGUEDA OTERO	1.58
007	150	073	CALLE JAVIER OLEA MUÑOZ	1.58
007	150	074	CALLE JOSÉ FRANCISCO RUÍZ MASSIEU	1.58
007	150	075	CALLE JUAN N. ÁLVAREZ	1.58
007	150	076	CALLE MANUEL LOZOYA	1.58
007	150	077	CALLE PROLONGACIÓN ISRAEL NOGUEDA OTERO	1.58
007	150	078	CALLE RAYMUNDO ABARCA ALARCÓN	1.58
007	150	079	CALLE RENÉ JUÁREZ CISNEROS	1.58
<b>COLONIA LOMAS DE SAN MATEO PRIMERA ETAPA</b>				
007	159	080	ANDADOR SIN NOMBRE	2.45
007	159	081	CALLE SIN NOMBRE	2.88
<b>COLONIA LOMAS DE SAN MATEO SECCIÓN B</b>				

007	160	082	ANDADOR ÁMBAR	2.45
007	160	083	ANDADOR ESMERALDA	2.45
007	160	084	CALLE DIAMANTE	2.88
007	160	085	LIBRAMIENTO A TIXTLA	9.00
<b>COLONIA LOMAS DE SAN MATEO SECCIÓN C</b>				
007	161	086	ANDADOR SIN NOMBRE	2.45
007	161	087	CALLE ÁMBAR	2.88
007	161	088	CALLE CORAL	2.88
007	161	089	CALLE DEL SOL	2.88
007	161	090	CALLE ESMERALDA	2.88
<b>FRACCIONAMIENTO VALLE DE LAS FLORES ORIENTE</b>				
007	331	091	ANDADOR ALCATRAZ	1.58
007	331	092	ANDADOR SIN NOMBRE	1.58
007	331	093	CALLE DALIA	2.00
007	331	094	CALLE SIN NOMBRE	2.00
<b>FRACCIONAMIENTO VALLE DE LAS FLORES ORIENTE AMPLIACIÓN</b>				
007	332	095	ANDADOR SIN NOMBRE	1.58
007	332	096	CALLE ALCATRAZ	2.00
007	332	097	CALLE BUGAMBILIAS	2.00
007	332	098	CALLE DALIAS	2.00
007	332	099	CALLE ORQUÍDEA	2.00
007	332	100	CALLE SIN NOMBRE	2.00
<b>GOBERNADORES AMPLIACIÓN</b>				
007	353	101	ANDADOR JACARANDAS	1.58
007	353	102	CALLE ROGELIO ORTEGA	1.58
007	353	103	CALLE SIN NOMBRE	1.58
<b>GUADALUPE ORIENTE</b>				
007	355	104	CALLE SIN NOMBRE	1.58
<b>GUERRERO</b>				
007	356	105	CALLE HEROICO COLEGIO MILITAR	6.48
007	356	106	CALLEJÓN SIN NOMBRE	2.88
<b>LA AURORA</b>				
007	401	107	ANDADOR CRUZ DE OCOTE	1.58
007	401	108	ANDADOR CRUZ GRANDE	1.58
007	401	109	ANDADOR CRUZ VERDE	1.58
007	401	110	ANDADOR SIN NOMBRE	1.58
007	401	111	CALLE CRUZ DE NOGAL	1.58
007	401	112	CALLE CRUZ GRANDE	1.58
007	401	113	CALLE SIN NOMBRE	1.58
<b>LA CIENEGUITA</b>				
007	406	114	ANDADOR 4	1.58
007	406	115	CALLE PROLONGACIÓN CENTRAL	1.58

<b>LOMA DE GUADALUPE</b>				
007	465	116	ANDADOR 1	2.45
007	465	117	ANDADOR 2	2.45
007	465	118	ANDADOR 3	2.45
007	465	119	ANDADOR 4	2.45
007	465	120	CALLE 1	2.88
007	465	121	CALLE 2	2.88
007	465	122	CALLE SIN NOMBRE	2.88
<b>LOMAS DE GUADALUPE AMPLIACIÓN</b>				
007	471	123	ANDADOR SIN NOMBRE	1.58
007	471	124	CALLE LUIS DONALDO COLOSIO	1.58
007	471	125	CALLE SIN NOMBRE	1.58
<b>LOMAS DE SAN ANTONIO</b>				
007	473	126	CALLE ENCINO	1.58
<b>LOS PUENTES</b>				
007	497	127	CALLE PROLONGACIÓN CORREGIDORA	6.50
007	497	128	LIBRAMIENTO A TIXTLA	9.00
<b>LOS ROMERO</b>				
007	499	129	ANDADOR SIN NOMBRE	1.58
007	499	130	CALLE SIN NOMBRE	1.58
<b>LUIS DONALDO COLOSIO</b>				
007	505	131	ANDADOR CARITINO MALDONADO PÉREZ	1.58
007	505	132	ANDADOR RAÚL CATALÁN CALVO	1.58
007	505	133	ANDADOR RAYMUNDO ABARCA ALARCÓN	1.58
007	505	134	CALLE CERRADA DIANA LAURA RIOJA	1.58
007	505	135	CALLE DIANA LAURA RIOJA	1.58
007	505	136	CALLE FRANCISCO RUÍZ MASSIEU	1.58
007	505	137	CALLE GENERAL BALTAZAR R. LEYVA MANCILLA	1.58
<b>MIGUEL HIDALGO</b>				
007	514	138	CALLE ÁLVARO OBREGÓN	2.88
007	514	139	CALLE CONSTITUCIÓN	2.88
007	514	140	CALLE EJERCITO TRIGARANTE	2.60
007	514	141	CALLE INDEPENDENCIA	2.60
007	514	142	CALLE JOSÉ VASCONCELOS	2.60
<b>NUEVO MILENIO</b>				
007	531	143	ANDADOR SIN NOMBRE	1.58
007	531	144	CALLE SIN NOMBRE	1.58
<b>PANORÁMICA</b>				
007	554	145	ANDADOR 1	1.58
007	554	146	ANDADOR 10	1.58
007	554	147	ANDADOR 2	1.58
007	554	148	ANDADOR 3	1.58

007	554	149	ANDADOR 4	1.58
007	554	150	ANDADOR 5	1.58
007	554	151	ANDADOR 6	1.58
007	554	152	ANDADOR 7	1.58
007	554	153	ANDADOR 8	1.58
007	554	154	ANDADOR 9	1.58
007	554	155	ANDADOR HORIZONTE	1.58
007	554	156	CALLE ATARDECER	1.58
007	554	157	CALLE EL FIRMAMENTO	1.58
007	554	158	CALLE EL MIRADOR	1.58
007	554	159	CALLE EL PORVENIR	1.58
007	554	160	CALLE HORIZONTE	1.58
007	554	161	CALLE LA CIMA	1.58
007	554	162	CALLE LAS BRISAS	1.58
007	554	163	CALLE NUEVO AMANECER	1.58
007	554	164	CALLE PROGRESO	1.58
007	554	165	CALLE PROLONGACIÓN PROGRESO	1.58
007	554	166	CALLE SIN NOMBRE	1.58
<b>RODOLFO NERI VELA SECCIÓN A</b>				
007	589	167	ANDADOR 26 DE NOVIEMBRE	1.58
007	589	168	ANDADOR 3 DE DICIEMBRE	1.58
007	589	169	CALLE 19 DE FEBRERO	2.88
007	589	170	CALLE ATLANTIS	2.45
007	589	171	CALLE MORELOS II	2.45
<b>RODOLFO NERI VELA SECCIÓN B</b>				
007	590	172	ANDADOR NARCISO MENDOZA	1.58
007	590	173	ANDADOR SIN NOMBRE	1.58
007	590	174	CALLE CANUTO NERI	2.60
007	590	175	CALLE DOCTOR ROLANDO NERI CALVO	2.60
007	590	176	CALLE PROFESOR NARNO TAQUILLO ARCOS	2.60
007	590	177	CALLE PROLONGACIÓN AMADO NERVO	2.60
007	590	178	CALLE PROLONGACIÓN BELISARIO DOMÍNGUEZ	2.60
007	590	179	LIBRAMIENTO A TIXTLA	9.00
<b>RODOLFO NERI VELA SECCIÓN C</b>				
007	591	180	ANDADOR SIN NOMBRE	1.58
<b>SAN ÁNGEL</b>				
007	600	181	ANDADOR SIN NOMBRE	1.58
007	600	182	CALLE PRINCIPAL	1.58
<b>SAN LUCAS</b>				
007	609	183	CALLE CERRADA EL CLAVEL	1.58
007	609	184	CALLE FLOR DE NOCHE BUENA	1.58
007	609	185	CALLE LA CIMA	1.58



007	609	186	CALLE LAS AZUCENAS	1.58
007	609	187	CALLE LAS BUGAMBILIAS	1.58
007	609	188	CALLE LAS MARGARITAS	1.58
007	609	189	CALLE LAS ORQUÍDEAS	1.58
007	609	190	CALLE LAS ROSAS	1.58
007	609	191	CALLE LAURELES	1.58
007	609	192	CALLE LOS EUCALIPTOS	1.58
007	609	193	CALLE LOS TULIPANES	1.58
<b>SAN MATEO ORIENTE</b>				
007	610	194	CALLE ARGENTINA	1.58
007	610	195	CALLE BRASIL	1.58
007	610	196	CALLE CHILE	1.58
007	610	197	CALLE ESPAÑA	1.58
007	610	198	CALLE FRANCIA	1.58
007	610	199	CALLE HOLANDA	1.58
007	610	200	CALLE JAPÓN	1.58
007	610	201	CALLE MÉXICO	1.58
007	610	202	CALLE PARAGUAY	1.58
007	610	203	CALLE PORTUGAL	1.58
007	610	204	CALLE SIN NOMBRE	1.58
007	610	205	CALLE SUDÁFRICA	1.58
<b>SAN RAFAEL ORIENTE</b>				
007	615	206	ANDADOR 1	1.58
007	615	207	ANDADOR 10	1.58
007	615	208	ANDADOR 11	1.58
007	615	209	ANDADOR 2	1.58
007	615	210	ANDADOR 3	1.58
007	615	211	ANDADOR 4	1.58
007	615	212	ANDADOR 5	1.58
007	615	213	ANDADOR 6	1.58
007	615	214	ANDADOR 7	1.58
007	615	215	ANDADOR 8	1.58
007	615	216	ANDADOR 9	1.58
007	615	217	CALLE DOCTOR ALEJANDRO SÁNCHEZ CASTRO	2.45
007	615	218	CALLE DOCTOR ALEJO CALVO CATALÁN	2.45
007	615	219	CALLE DOCTOR ALFONSO G. ALARCÓN	2.45
007	615	220	CALLE DOCTOR FERNANDO RÍOS NERI	2.45
007	615	221	CALLE DOCTOR FORTUNATO SILVA	1.73
007	615	222	CALLE DOCTOR GABRIEL LEYVA ALARCÓN	2.45
007	615	223	CALLE DOCTOR JORGE SOBERÓN ACEVEDO	2.45
007	615	224	CALLE DOCTOR PASCUAL SÁNCHEZ PÉREZ	2.45
007	615	225	CALLE DOCTOR RAFAEL JIMÉNEZ ADAME	2.45

007	615	226	CALLE DOCTOR RAMÓN CARRETO LEYVA	2.45
007	615	227	CALLE DOCTOR ROBERTO GARCÍA INFANTE	2.45
007	615	228	CALLE DOCTOR VICENTE JIMÉNEZ SÁNCHEZ	2.16
<b>SAN RAFAEL ORIENTE AMPLIACIÓN</b>				
007	616	229	ANDADOR DEL CARMEN	2.45
007	616	230	ANDADOR LICENCIADO HÉCTOR ASTUDILLO FLORES	2.45
007	616	231	ANDADOR SIN NOMBRE	2.00
007	616	232	CALLE LICENCIADO ANTONIO GASPAR BELTRÁN	2.45
007	616	233	CALLE SIN NOMBRE	2.45
<b>TELUMBRE</b>				
007	643	234	ANDADOR FIDENCIO TELUMBRE EUGENIO	1.58
007	643	235	ANDADOR LICENCIADA ELVA TELUMBRE EUGENIO	1.58
007	643	236	ANDADOR MARICRUZ DIONISIO DE TELUMBRE	1.58
007	643	237	ANDADOR ROSA ISELA TELUMBRE EUGENIO	1.58
007	643	238	AVENIDA AGRIPINO TELUMBRE VÁZQUEZ	2.16
007	643	239	CALLE ARTURO TELUMBRE EUGENIO	2.00
007	643	240	CALLE CERRADA PROFESORA OLGA TELUMBRE EUGENIO	2.00
007	643	241	CALLE FIDENCIO TELUMBRE MIRANDA	2.00
007	643	242	CALLE GLORIA EUGENIO DE TELUMBRE	2.00
007	643	243	CALLE JORGE TELUMBRE EUGENIO	2.00
007	643	244	CALLE JOVITA NAVA NIETO	2.00
007	643	245	CALLE JULIO EUGENIO MANCILLAS	2.00
007	643	246	CALLE PATRICIA ALVARADO DE TELUMBRE	2.00
007	643	247	CALLE PRIMERA CERRADA TULIO EUGENIO M.	2.00
007	643	248	CALLE PROFESORA ARACELI TELUMBRE EUGENIO	2.00
007	643	249	CALLE PROFESORA LETICIA TELUMBRE EUGENIO	2.00
007	643	250	CALLE PROFESORA OLGA TELUMBRE EUGENIO	2.00
007	643	251	CALLE QUÍMICO BIÓLOGO DELIA TELUMBRE EUGENIO	2.00
007	643	252	CALLE SEGUNDA CERRADA JULIO EUGENIO MANCILLA	2.00
007	643	253	CIRCUITO DOCTOR JAVIER TELUMBRE EUGENIO	2.00
<b>TLACOMULCO</b>				
007	662	254	ANDADOR 14 DE FEBRERO	2.16
007	662	255	ANDADOR 15 DE AGOSTO	1.58
007	662	256	ANDADOR 21 DE MARZO	1.58
007	662	257	ANDADOR 24 DE DICIEMBRE	1.58
007	662	258	ANDADOR 25 DE ABRIL	1.58
007	662	259	ANDADOR 3 DE MAYO	1.58
007	662	260	ANDADOR 6 DE ENERO	1.58
007	662	261	CALLE 14 DE SEPTIEMBRE	1.58
<b>WENCESLAO VICTORIA SOTO</b>				

007	733	262	ANDADOR JAZMÍN	1.73
007	733	263	ANDADOR MARGARITAS	1.73
007	733	264	ANDADOR SIN NOMBRE	1.58
007	733	265	CALLE CERRADA DE AZUCENA	1.73
007	733	266	CALLE JAZMÍN	2.16
007	733	267	CALLE SIN NOMBRE	1.58
<b>WENCESLAO VICTORIA SOTO AMPLIACIÓN</b>				
007	734	268	CALLE SIN NOMBRE	1.58
<b>SECTOR CATASTRAL 008</b>				
<b>(SUBDIVISIÓN) LA HACIENDITA</b>				
008	019	001	CALLE ARACELI VARGAS CRUZ	5.50
008	019	002	CALLE EUCALIPTO	4.50
008	019	003	CALLE FRAMBOLLANES	4.50
008	019	004	CALLE JACARANDAS	4.50
008	019	005	CALLE NOGALES	4.50
008	019	006	CALLE OLMOS	4.50
008	019	007	CALLE ROBLE	4.50
008	019	008	CALLE TULIPANES	4.50
<b>(SUBDIVISIÓN) REAL DEL BOSQUE</b>				
008	030	009	AVENIDA BOSQUE REAL	2.50
<b>(SUBDIVISIÓN) SECCIÓN VII DEL SUSPEG SECCIÓN A</b>				
008	033	010	ANDADOR SIN NOMBRE	4.50
008	033	011	AVENIDA DE LOS GOBERNADORES	9.00
<b>(SUBDIVISIÓN) SECCIÓN VII DEL SUSPEG SECCIÓN B</b>				
008	034	012	ANDADOR BUGAMBILIAS	4.00
008	034	013	ANDADOR LOS PINOS	4.00
008	034	014	ANDADOR TULIPANES	4.00
008	034	015	CALLE LAGO DE TEXCOCO	5.00
<b>(SUBDIVISIÓN) SECCIÓN VII DEL SUSPEG SECCIÓN C</b>				
008	035	016	ANDADOR BUGAMBILIAS	4.00
008	035	017	ANDADOR LOS PINOS	4.00
008	035	018	CALLE JANITZIO	4.50
008	035	019	CALLE LAGO DE TEXCOCO	5.00
<b>(SUBDIVISIÓN) SECCIÓN VII DEL SUSPEG SECCIÓN D</b>				
008	036	020	ANDADOR ALCATRAZ	4.00
008	036	021	ANDADOR LOS PINOS	4.00
008	036	022	ANDADOR SIN NOMBRE	4.00
008	036	023	CALLE JANITZIO	4.50
008	036	024	CALLE LAGO DE TEXCOCO	5.00
<b>16 DE SEPTIEMBRE</b>				
008	053	025	ANDADOR SIN NOMBRE	1.58
008	053	026	CALLE SIN NOMBRE	2.45

008	053	027	CARRETERA FEDERAL CHILPANCINGO - TIXTLA	9.00
<b>21 DE MARZO</b>				
008	055	028	ANDADOR 5 DE MAYO	2.60
008	055	029	ANDADOR GUELATAO	2.60
008	055	030	ANDADOR JOSEFA ORTIZ DE DOMÍNGUEZ	2.60
008	055	031	ANDADOR LEYES DE REFORMA	2.60
008	055	032	CALLE BENEMÉRITO DE LAS AMÉRICAS	2.88
008	055	033	CALLE BENITO JUÁREZ	2.88
008	055	034	CALLE MARGARITA MAZA DE JUÁREZ	2.88
008	055	035	CALLE NUEVA	3.00
008	055	036	CALLE OAXACA	2.88
<b>6 DE OCTUBRE</b>				
008	062	037	ANDADOR SIN NOMBRE	1.58
<b>ALMOLONGA</b>				
008	071	038	CALLE SIN NOMBRE	2.88
<b>ATONZAHUILCO</b>				
008	087	039	ANDADOR SIN NOMBRE	1.58
008	087	040	CALLE SIN NOMBRE	1.58
<b>BARRANCA SECA</b>				
008	091	041	CALLE SIN NOMBRE	1.58
<b>BUENOS AIRES</b>				
008	109	042	CALLE SIN NOMBRE	1.58
<b>CERRO DEL PLATANAL</b>				
008	131	043	CALLE SIN NOMBRE	1.58
<b>CHAPULTEPEC</b>				
008	132	044	CALLE SIN NOMBRE	1.58
<b>COLONIA LA TRINCHERA ORIENTE</b>				
008	156	045	ANDADOR CAMPECHE	2.30
008	156	046	ANDADOR CHIAPAS	2.30
008	156	047	ANDADOR CHIHUAHUA	2.30
008	156	048	ANDADOR COLIMA	2.30
008	156	049	ANDADOR CULIACÁN	2.30
008	156	050	ANDADOR GUADALAJARA	2.30
008	156	051	ANDADOR MONTERREY	2.30
008	156	052	ANDADOR OAXACA	2.30
008	156	053	ANDADOR PUERTO VALLARTA	2.30
008	156	054	ANDADOR QUINTANA ROO	2.30
008	156	055	ANDADOR TAMAULIPAS	2.30
008	156	056	ANDADOR YUCATÁN	2.30
008	156	057	CALLE BAJA CALIFORNIA	2.50
008	156	058	CALLE CHILPANCINGO	2.50
008	156	059	CALLE MORELIA	2.50

008	156	060	CALLE PRINCIPAL MAURILIO FLORES REYES	2.70
008	156	061	CALLE QUERÉTARO	2.50
<b>COLONIA LOS MANANTIALES</b>				
008	163	062	CALLE LAGO DE CHAPALA	3.00
008	163	063	CALLE LAGO DE JANITZIO	3.00
008	163	064	CALLE LAGO DE PÁZCUARO	3.00
008	163	065	CALLE LAGO DE TEXCOCO	3.00
008	163	066	CALLE LAGO DE XOCHIMILCO	3.00
008	163	067	CALLE LAGO DEL SOL	3.00
008	163	068	CALLE LAGUNA DE TUXPAN	3.00
008	163	069	CALLE LAGUNAS DE MONTEBELLO	3.00
008	163	070	CALLE OASIS	3.00
008	163	071	CALLE SIN NOMBRE	3.00
<b>CUITLÁHUAC</b>				
008	188	072	ANDADOR AZTECAS	1.73
008	188	073	ANDADOR HUITZILOPOCHTLI	1.73
008	188	074	ANDADOR OLMECAS	1.73
008	188	075	ANDADOR TLALOC	1.73
008	188	076	ANDADOR TOLTECAS	1.73
008	188	077	ANDADOR XÓCHITL	1.73
008	188	078	CALLE MOCTEZUMA	2.67
<b>DEL VALLE</b>				
008	191	079	ANDADOR SIN NOMBRE	1.73
008	191	080	CALLE SIN NOMBRE	1.73
<b>EL ENCANTO</b>				
008	226	081	CALLE CEDROS	2.88
008	226	082	CALLE CERRADA LOS PINOS	2.88
008	226	083	CALLE LOS CEDROS	2.88
008	226	084	CALLE LOS ENCINOS	2.88
008	226	085	CALLE LOS FRESNOS	2.88
008	226	086	CALLE LOS PINOS	2.88
008	226	087	CALLE LOS SAUCES	2.88
008	226	088	CARRETERA FEDERAL CHILPANCINGO - TIXTLA	9.00
<b>EL POTRERO DE MILPIZACO</b>				
008	240	089	CALLE SIN NOMBRE	1.58
<b>EL TOMATAL</b>				
008	245	090	ANDADOR SIN NOMBRE	2.60
008	245	091	CALLE CHICHONAL	3.59
008	245	092	CALLE SIN NOMBRE	4.32
<b>EUCALIPTOS</b>				
008	254	093	CALLE SIN NOMBRE	2.29
<b>FRACCIONAMIENTO MARÍA BARBOSA DE PERALTA Y/O SANTA MARÍA</b>				

008	304	094	ANDADOR ALEJANDRO MONTE ALEGRE BORJAS	1.58
008	304	095	ANDADOR CRISTINA BARBOSA OLIVERA	1.58
008	304	096	ANDADOR GENERAL RUBÉN PERALTA ALARCÓN	1.58
008	304	097	ANDADOR PROFESORA BLANZA IRIS PERALTA BARBOSA	1.58
008	304	098	ANDADOR PROFESORA MARÍA DEL CARMEN PERALTA BARBOSA	1.58
008	304	099	CALLE CAPITÁN AGUSTÍN GERMÁN PALOMARES MELCHOR	1.58
008	304	100	CALLE CARMEN PERALTA BELLO	1.58
008	304	101	CALLE CONSTANTINO BARBOSA	1.58
008	304	102	CALLE DOCTORA GRACIELA LILIA SÁNCHEZ	1.58
008	304	103	CALLE EUSTOLIA PERALTA BELLO	1.58
008	304	104	CALLE EVELIA PERALTA BELLO	1.58
008	304	105	CALLE FÉLIX BARBOSA	1.58
008	304	106	CALLE GENERAL E INGENIERO SAUL PERALTA ALARCÓN	1.58
008	304	107	CALLE GREGORIO GARCÍA GONZÁLEZ	1.58
008	304	108	CALLE HIPÓLITO PERALTA BARBOSA	1.58
008	304	109	CALLE HIPÓLITO PERALTA BELLO	1.58
008	304	110	CALLE LEONARDO PERALTA BARBOSA	1.58
008	304	111	CALLE LEONARDO PERALTA BELLO	1.58
008	304	112	CALLE LEONARDO PERALTA PARRA	1.58
008	304	113	CALLE MARIO ALBERTO PERALTA BARBOSA	1.58
008	304	114	CALLE PROFESORA BLANCA NIEVES BELLO LÓPEZ	1.58
008	304	115	CALLE SIN NOMBRE	1.58
008	304	116	CALLE SOLEDAD PERALTA BELLO	1.58
<b>FRACCIONAMIENTO PLUTARCO ELÍAS CALLES</b>				
008	313	117	ANDADOR IGNACIO ZARAGOZA	1.90
008	313	118	ANDADOR SIN NOMBRE	1.90
008	313	119	AVENIDA INDEPENDENCIA	3.00
008	313	120	AVENIDA INSURGENTES	3.00
008	313	121	AVENIDA REVOLUCIÓN	3.00
008	313	122	CALLE JOSÉ MA. MORELOS Y PAVÓN	2.50
008	313	123	CALLE JOSEFINA DE DOMÍNGUEZ	2.50
008	313	124	CALLE MIGUEL HIDALGO	2.50
008	313	125	CALLE NICOLÁS BRAVO	2.50
008	313	126	CALLE PROLONGACIÓN INDEPENDENCIA	2.50
008	313	127	CALLE SIN NOMBRE	2.50
008	313	128	CALLE VICENTE GUERRERO	2.50
<b>FRACCIONAMIENTO PUERTA DE HIERRO</b>				
008	315	129	ANDADOR LAVA	4.68

008	315	130	ANDADOR LLUVIA	4.68
008	315	131	ANDADOR TIERRA	4.68
008	315	132	AVENIDA DE LOS GOBERNADORES	9.00
<b>FRACCIONAMIENTO RESERVA</b>				
008	322	133	AVENIDA DE LOS GOBERNADORES	9.00
008	322	134	CALLE MONARCA	4.68
<b>INSURGENTES</b>				
008	379	135	CALLE SIN NOMBRE	2.08
<b>LA ESPERANZA</b>				
008	410	136	CALLE LIMONES	1.58
<b>LA HERRADURA</b>				
008	418	137	CALLE SIN NOMBRE	1.58
<b>LA VIRGEN</b>				
008	434	138	CALLE SIN NOMBRE	1.58
<b>LAS AMÉRICA</b>				
008	436	139	ANDADOR BOLIVIA	1.73
008	436	140	ANDADOR CANADÁ	1.73
008	436	141	ANDADOR URUGUAY	1.73
008	436	142	CALLE AMÉRICA CENTRAL	1.73
008	436	143	CALLE AMÉRICA DEL NORTE	1.73
008	436	144	CALLE AMÉRICA DEL SUR	1.73
008	436	145	CALLE CERRADA ARGENTINA	1.73
008	436	146	CALLE MÉXICO	1.73
<b>LINDA VISTA</b>				
008	458	147	ANDADOR SIN NOMBRE	1.58
008	458	148	CALLE SIN NOMBRE	2.45
<b>LOS GIRASOLES</b>				
008	489	149	ANDADOR SIN NOMBRE	1.80
008	489	150	AVENIDA DE LOS GOBERNADORES	9.00
008	489	151	CALLE SIN NOMBRE	1.80
<b>LOS MANANTIALES CUARTA SECCIÓN</b>				
008	490	152	CALLE SIN NOMBRE	3.00
<b>MÉXICO</b>				
008	513	153	ANDADOR SIN NOMBRE	1.58
008	513	154	AVENIDA BENITO JUÁREZ	1.58
008	513	155	AVENIDA VICENTE GUERRERO	1.58
008	513	156	CALLE SIN NOMBRE	1.58
<b>NIÑOS HÉROES</b>				
008	527	157	ANDADOR SIN NOMBRE	1.58
008	527	158	CALLE AGUSTÍN MELGAR	1.58
008	527	159	CALLE FERNANDO MONTES DE OCA	1.58
008	527	160	CALLE FRANCISCO MÁRQUEZ	1.58

008	527	161	CALLE JUAN DE LA BARRERA	1.58
008	527	162	CALLE JUAN ESCUTIA	1.58
008	527	163	CALLE VICENTE SUAREZ	1.58
<b>PRIMER CONGRESO DE ANÁHUAC</b>				
008	562	164	ANDADOR SIN NOMBRE	1.58
008	562	165	CALLE ÁLVARO OBREGÓN	2.45
008	562	166	CALLE EJERCITO TRIGARANTE	2.45
008	562	167	CALLE INDEPENDENCIA	2.45
008	562	168	CALLE LEONARDO CUELLAR	2.45
008	562	169	CALLE MATAMOROS	2.45
008	562	170	CALLE MÉXICO	2.45
008	562	171	CALLE PRINCIPAL	2.88
008	562	172	CALLE SENTIMIENTOS DE LA NACIÓN	2.45
008	562	173	CALLE VENUSTIANO CARRANZA	2.45
<b>PRIMER CONGRESO DE ANÁHUAC AMPLIACIÓN</b>				
008	563	174	CALLE SIN NOMBRE	1.58
<b>PRIMERO DE MARZO SECCIÓN A</b>				
008	564	175	ANDADOR SIN NOMBRE	2.00
008	564	176	AVENIDA DE LOS GOBERNADORES	9.00
008	564	177	CALLE SIN NOMBRE	2.08
<b>PRIMERO DE MARZO SECCIÓN B</b>				
008	565	178	ANDADOR SIN NOMBRE	2.00
008	565	179	AVENIDA DE LOS GOBERNADORES	9.00
008	565	180	CALLE SIN NOMBRE	2.08
<b>PRIMERO DE MARZO SECCIÓN C</b>				
008	566	181	ANDADOR SIN NOMBRE	2.00
008	566	182	AVENIDA DE LOS GOBERNADORES	9.00
008	566	183	CALLE SIN NOMBRE	2.08
<b>SAN GABRIEL PRIMERA ETAPA</b>				
008	603	184	CALLE SIN NOMBRE	1.58
<b>SAN GABRIEL SEGUNDA ETAPA</b>				
008	604	185	CALLE SIN NOMBRE	1.58
<b>SANTA MARÍA</b>				
008	623	186	CALLE SIN NOMBRE	1.58
<b>SATÉLITE</b>				
008	626	187	ANDADOR SIN NOMBRE	1.58
008	626	188	CALLE SIN NOMBRE	2.45
<b>TEMIXCO II</b>				
008	646	189	ANDADOR 1	2.45
008	646	190	ANDADOR 2	2.45
008	646	191	CALLE 1	3.30
008	646	192	CALLE 2	4.68



008	646	193	CALLE MOISÉS REYES PARRA	4.68
008	646	194	CALLE VICENTE LOMBARDO TOLEDANO	4.68
<b>UNIDAD GUERRERENSE AMPLIACIÓN</b>				
008	674	195	ANDADOR SIN NOMBRE	1.58
008	674	196	CALLE SENTIMIENTOS DE LA NACIÓN	1.58
008	674	197	CARRETERA FEDERAL CHILPANCINGO - TIXTLA	9.00
<b>VALLE REAL</b>				
008	689	198	CALLE SIN NOMBRE	1.58
<b>VICENTE LOMBARDO TOLEDANO</b>				
008	694	199	ANDADOR II	4.68
008	694	200	ANDADOR SIN NOMBRE	4.68
008	694	201	CALLE SIN NOMBRE	4.75
008	694	202	CIRCUITO SOLIDARIDAD	4.75
<b>VILLA COOPERATIVA</b>				
008	696	203	AVENIDA DE LOS GOBERNADORES	9.00
008	696	204	CALLE LÁZARO CÁRDENAS DEL RIO	2.88
008	696	205	CALLE MODULO AGUASCALIENTES	4.68
008	696	206	CALLE MODULO BAJA CALIFORNIA NORTE	4.68
008	696	207	CALLE MODULO BAJA CALIFORNIA SUR	4.68
008	696	208	CALLE MODULO CAMPECHE	4.68
008	696	209	CALLE MODULO CHIAPAS	4.68
008	696	210	CALLE MODULO CHIHUAHUA	4.68
008	696	211	CALLE MODULO COAHUILA	4.68
008	696	212	CALLE MODULO COLIMA	4.68
008	696	213	CALLE MODULO DISTRITO FEDERAL	4.68
008	696	214	CALLE MODULO DURANGO	4.68
008	696	215	CALLE MODULO GUANAJUATO	4.68
008	696	216	CALLE MODULO GUERRERO	4.68
008	696	217	CALLE MODULO HIDALGO	4.68
008	696	218	CALLE MODULO JALISCO	4.68
008	696	219	CALLE MODULO MÉXICO	4.68
008	696	220	CALLE MODULO MICHOACÁN	4.68
008	696	221	CALLE MODULO MONTERREY	4.68
008	696	222	CALLE MODULO MORELOS	4.68
008	696	223	CALLE MODULO NAYARIT	4.68
008	696	224	CALLE MODULO OAXACA	4.68
008	696	225	CALLE MODULO PUEBLA	4.68
008	696	226	CALLE MODULO QUERÉTARO	4.68
008	696	227	CALLE MODULO QUINTANA ROO	4.68
008	696	228	CALLE MODULO SAN LUIS POTOSÍ	4.68
008	696	229	CALLE MODULO SINALOA	4.68
008	696	230	CALLE MODULO SONORA	4.68

008	696	231	CALLE MODULO TABASCO	4.68
008	696	232	CALLE MODULO TAMAULIPAS	4.68
008	696	233	CALLE MODULO TLAXCALA	4.68
008	696	234	CALLE MODULO VERACRUZ	4.68
008	696	235	CALLE MODULO YUCATÁN	4.68
008	696	236	CALLE MODULO ZACATECAS	4.68
<b>VILLA DEL ROBLE</b>				
008	700	237	ANDADOR SIN NOMBRE	3.59
008	700	238	CALLE SIN NOMBRE	3.59
<b>VILLA DEL ROBLE AMPLIACIÓN</b>				
008	701	239	CALLE SIN NOMBRE	3.59
<b>VILLA LOS APARICIO</b>				
008	708	240	CALLE SIN NOMBRE	2.08
<b>SECTOR CATASTRAL 009</b>				
<b>(CONDominio) RINCONADA DEL VALLE</b>				
009	002	001	CALLE OLIVO	2.88
009	002	002	CALLE SIN NOMBRE	2.88
009	002	003	CALLE VEHICULAR DEL CONDOMINIO	2.88
<b>(SUBDIVISIÓN) ASOCIACIÓN CIVIL D-III-2</b>				
009	005	004	ANDADOR SIN NOMBRE	2.88
009	005	005	CALLE SIN NOMBRE	3.50
<b>(SUBDIVISIÓN) EL SABINO</b>				
009	010	006	CALLE SIN NOMBRE	1.58
<b>(SUBDIVISIÓN) HUITZICATZIN</b>				
009	015	007	ANDADOR HUITZICATZIN DOS	3.80
009	015	008	ANDADOR HUITZICATZIN UNO	3.80
009	015	009	ANDADOR SIN NOMBRE	3.80
009	015	010	AVENIDA JOSÉ FRANCISCO RUÍZ MASSIEU	9.00
009	015	011	CALLE DEPORTIVO GAMA	4.50
009	015	012	CALLE JUAN VEGA	4.50
009	015	013	CALLE SIN NOMBRE	4.50
<b>(SUBDIVISIÓN) JARDINES DEL SUR AMPLIACIÓN</b>				
009	017	014	CALLE DE LOS ÁLAMOS	4.17
009	017	015	CALLE DE LOS CEDROS	4.17
009	017	016	CALLE DE LOS CIPRESES	4.17
009	017	017	CALLE DE LOS FRESNOS	4.17
009	017	018	CALLE DE LOS OLIVOS	4.17
009	017	019	CALLE EUCALIPTOS	4.17
009	017	020	CALLE LÍNEAS DE ALTA TENSIÓN	4.17
<b>(SUBDIVISIÓN) RESIDENCIAL SOLARES</b>				
009	031	021	CALLE DE LAS ESTRELLAS	2.80
<b>(SUBDIVISIÓN) SINAI</b>				

009	039	022	CALLE SIN NOMBRE	1.58
<b>(SUBDIVISIÓN) TERRERO</b>				
009	042	023	CALLE SIN NOMBRE	2.88
009	042	024	CIRCUITO BUGAMBILIA	2.88
<b>(SUBDIVISIÓN) TLALCHICHINCA</b>				
009	045	025	CALLE SIN NOMBRE	1.58
<b>AGUA POTABLE Y ALCANTARILLADO</b>				
009	065	026	BOULEVARD IRRIGACIÓN	5.50
009	065	027	CALLE PRESA INFIERNILLO	4.17
009	065	028	CALLE PRESA LA CALERA	4.17
009	065	029	CALLE PRESA VICENTE GUERRERO	4.17
<b>ARI</b>				
009	084	030	CALLE SIN NOMBRE	2.88
<b>CALLI CALMÉCAC</b>				
009	119	031	CALLE SIN NOMBRE	2.88
009	119	032	CIRCUITO QUETZALCÓATL	2.88
<b>CENTRO ESCOLAR VICENTE</b>				
009	130	033	BOULEVARD VICENTE GUERRERO	12.50
009	130	034	CALLE GUERRERO	5.76
009	130	035	CALLE SIN NOMBRE	7.21
009	130	036	CIRCUITO CENTRO ESCOLAR VICENTE GUERRERO	5.76
<b>CHILPANCINGO</b>				
009	133	037	CALLE SIN NOMBRE	1.58
<b>CIÉNEGA DE LOS LÓPEZ</b>				
009	135	038	CALLE SIN NOMBRE	1.58
<b>COLONIA JARDINES DEL SUR</b>				
009	152	039	ANDADOR SIN NOMBRE	4.00
009	152	040	CALLE BUGAMBILIAS	4.17
009	152	041	CALLE JACARANDAS	4.17
009	152	042	CALLE NOGALES	4.17
009	152	043	CALLE PALMA	4.17
009	152	044	CALLE PINOS	4.17
009	152	045	CALLE TABACHINES	4.17
009	152	046	CALLE TULIPANES	4.17
<b>COLONIA LAGUNA DE PALA</b>				
009	157	047	ANDADOR CANADÁ	2.50
009	157	048	ANDADOR CHILPANCINGO	2.50
009	157	049	ANDADOR LAS FLORES	2.50
009	157	050	ANDADOR SAN VICENTE	2.50
009	157	051	AVENIDA BRASIL	3.50
009	157	052	AVENIDA MÉXICO	3.50
009	157	053	AVENIDA OCEANÍA	3.50

009	157	054	CALLE ADELFA	2.91
009	157	055	CALLE ÁFRICA	2.91
009	157	056	CALLE ALCATRAZ	2.91
009	157	057	CALLE ALHELÍ	2.91
009	157	058	CALLE AMAPOLA	2.91
009	157	059	CALLE AMÉRICA	2.91
009	157	060	CALLE ANTÁRTICO	2.91
009	157	061	CALLE ÁRTICO	2.91
009	157	062	CALLE ASIA	2.91
009	157	063	CALLE AZUCENA	2.91
009	157	064	CALLE BAHAMAS	2.91
009	157	065	CALLE BARBAROS	2.91
009	157	066	CALLE BELICE	2.91
009	157	067	CALLE BUGAMBILIA	2.91
009	157	068	CALLE CANADÁ	2.91
009	157	069	CALLE CLAVEL	2.91
009	157	070	CALLE CUBA	2.91
009	157	071	CALLE DALIA	2.91
009	157	072	CALLE DE LA ROSA	2.91
009	157	073	CALLE DE LAS FLORES	2.91
009	157	074	CALLE EUROPA	2.91
009	157	075	CALLE GARDENIA	2.91
009	157	076	CALLE GIRASOL	2.91
009	157	077	CALLE GRANADA	2.91
009	157	078	CALLE GROENLANDIA	2.91
009	157	079	CALLE HAITÍ	2.91
009	157	080	CALLE JAZMÍN	2.91
009	157	081	CALLE LIRIOS	2.91
009	157	082	CALLE MALVINAS	2.91
009	157	083	CALLE MAR DE GROENLANDIA	2.91
009	157	084	CALLE MAR DE NORUEGA	2.91
009	157	085	CALLE MAR DEL LINCOLN	2.91
009	157	086	CALLE MAR DEL NORTE	2.91
009	157	087	CALLE MAR MEDITERRÁNEO	2.91
009	157	088	CALLE MAR NEGRO	2.91
009	157	089	CALLE MARGARITAS	2.91
009	157	090	CALLE NARDO	2.91
009	157	091	CALLE NOCHE BUENA	2.91
009	157	092	CALLE NUEVO MÉXICO	2.91
009	157	093	CALLE OCÉANO ATLÁNTICO	2.91
009	157	094	CALLE OCÉANO INDICO	2.91
009	157	095	CALLE ORQUÍDEA	2.91

009	157	096	CALLE PARAGUAY	2.91
009	157	097	CALLE PUERTO RICO	2.91
009	157	098	CALLE REPÚBLICA DE CHILE	2.91
009	157	099	CALLE REPÚBLICA DOMINICANA	2.91
009	157	100	CALLE RÍO AMAZONA	2.91
009	157	101	CALLE RÍO CHILENO	2.91
009	157	102	CALLE RÍO CONGO	2.91
009	157	103	CALLE RÍO MISISIPI	2.91
009	157	104	CALLE RÍO NILO	2.91
009	157	105	CALLE TEXAS	2.91
009	157	106	CALLE TRINIDAD Y TOBAGO	2.91
009	157	107	CALLE TULIPÁN	2.91
009	157	108	CALLE URUGUAY	2.91
009	157	109	CALLE VENEZUELA	2.91
<b>COLONIA UNIVERSIDAD</b>				
009	172	110	CALLE AGRICULTURA	1.66
009	172	111	CALLE CIENCIAS QUÍMICAS	1.66
009	172	112	CALLE COMERCIO	1.66
009	172	113	CALLE DOCENCIA	1.66
009	172	114	CALLE ENFERMERÍA	1.66
009	172	115	CALLE EXTENSIÓN UNIVERSITARIA	1.66
009	172	116	CALLE INFORMÁTICA	1.66
009	172	117	CALLE INVESTIGACIÓN	1.66
009	172	118	CALLE MEDICINA	1.66
<b>COUNTRY</b>				
009	181	119	CALLE ALCATRAZ	4.17
009	181	120	CALLE BUGAMBILIAS	4.17
009	181	121	CALLE CHAPULTEPEC	4.17
009	181	122	CALLE CLAVELES	4.17
009	181	123	CALLE GERANIOS	4.17
009	181	124	CALLE GLADIOLAS	4.17
009	181	125	CALLE JACARANDAS	4.17
009	181	126	CIRCUITO DEPORTIVO	4.17
<b>DELFINO AGUIRRE LÓPEZ</b>				
009	192	127	CALLE SIN NOMBRE	1.58
<b>DIANA LAURA RIOJAS DE COLOSIO</b>				
009	198	128	CALLE SIN NOMBRE	1.58
<b>DÍAS DEL SOL</b>				
009	200	129	CALLE SIN NOMBRE	1.58
<b>DOCTOR SAUL ALARCÓN ABARCA</b>				
009	206	130	CALLE SIN NOMBRE	1.58
<b>EL GUAMÚCHIL</b>				

009	228	131	CALLE SIN NOMBRE	2.88
<b>EL POCHOTE</b>				
009	235	132	CALLE SIN NOMBRE	1.58
<b>EL ROBLE</b>				
009	241	133	CALLE SIN NOMBRE	2.88
<b>EX LIENZO CHARRO</b>				
009	255	134	CALLE SIN NOMBRE	3.59
<b>FRACCIONAMIENTO BOSQUES DEL SUR</b>				
009	271	135	CALLE AYACAHUITE	4.50
009	271	136	CALLE CEIBA	4.50
009	271	137	CALLE CAFETALES	4.50
009	271	138	CALLE OYAMEL	4.50
009	271	139	CALLE PAROTAS	4.50
009	271	140	CALLE SIN NOMBRE	4.50
<b>FRACCIONAMIENTO EL MIRAVAL</b>				
009	282	141	ANDADOR VISTA ALEGRE	2.50
009	282	142	ANDADOR VISTA DEL SOL	2.50
009	282	143	ANDADOR VISTA DORADA	2.50
009	282	144	ANDADOR VISTA HERMOSA	2.50
009	282	145	AVENIDA EL MIRAVAL	3.50
009	282	146	CALLE BELLA VISTA	2.91
009	282	147	CALLE EL MIRADOR	2.91
009	282	148	CALLE LA MIRA	2.91
009	282	149	CALLE LINDA VISTA	2.91
009	282	150	CALLE SIN NOMBRE	2.91
009	282	151	CALLE VISTA HERMOSA	2.91
009	282	152	SERVICIO DE PASO	2.91
<b>FRACCIONAMIENTO FRANCISCO RUÍZ MASSIEU SUR</b>				
009	283	153	ANDADOR ADRIÁN CASTREJÓN	2.30
009	283	154	ANDADOR EUTIMIO PINZÓN	2.30
009	283	155	ANDADOR FAUSTINA DOMÍNGUEZ DE ÁLVAREZ	2.30
009	283	156	ANDADOR HERMENEGILDO GALEANA	2.30
009	283	157	ANDADOR IGNACIO MANUEL ALTAMIRANO	2.30
009	283	158	ANDADOR JOSÉ MARÍA MORELOS Y PAVÓN	2.30
009	283	159	ANDADOR JULIÁN BLANCO	2.30
009	283	160	ANDADOR NICOLÁS BRAVO	2.30
009	283	161	CALLE ANTONIA NAVA DE CATALÁN	2.50
009	283	162	CALLE JUAN N. ÁLVAREZ	2.50
009	283	163	CALLE VICENTE GUERRERO	2.50
<b>FRACCIONAMIENTO HUITIZICATZIN</b>				
009	286	164	CALLE HONESTIDAD	4.50
009	286	165	CALLE NEXPA	4.50

009	286	166	CALLE SABIDURÍA	4.50
009	286	167	CALLE SIN NOMBRE	4.50
009	286	168	CALLE SOCORRO ASTUDILLO	4.50
<b>FRACCIONAMIENTO HUITZICATZIN</b>				
009	287	169	AVENIDA LUIS DONALDO COLOSIO	5.50
009	287	170	CALLE CUAUHTÉMOC	4.50
009	287	171	CALLE MOCTEZUMA	4.50
009	287	172	CALLE TLALOC	4.50
<b>FRACCIONAMIENTO SANTO DOMINGO</b>				
009	326	173	ANDADOR SAN AGUSTÍN	2.16
009	326	174	ANDADOR SAN JUAN BAUTISTA	2.16
009	326	175	ANDADOR SAN SANTIAGO DE APÓSTOL	2.16
009	326	176	ANDADOR SANTA TERESITA DE JESÚS	2.16
009	326	177	ANDADOR SIN NOMBRE	2.16
009	326	178	CALLE SAN FELIPE DE JESÚS	2.50
009	326	179	CALLE SAN LUCAS	2.50
009	326	180	CALLE SAN RAFAEL GUÍZAR Y VALENCIA	2.50
<b>FRACCIONAMIENTO SANTO DOMINGO SEGUNDA SECCIÓN</b>				
009	327	181	ANDADOR SAN ANTONIO	2.16
009	327	182	ANDADOR SAN DAVID URIBE VELAZCO	2.16
009	327	183	ANDADOR SAN FRANCISCO	2.16
009	327	184	ANDADOR SAN JUAN DIEGO	2.16
009	327	185	ANDADOR SAN MARGARITO FLORES GARCÍA	2.16
009	327	186	ANDADOR SAN MATEO	2.16
009	327	187	ANDADOR SAN MIGUEL	2.16
009	327	188	ANDADOR SAN PEDRO	2.16
009	327	189	CALLE SAN FELIPE DE JESÚS	2.50
009	327	190	CALLE SAN JUAN PABLO II	2.50
009	327	191	CALLE SAN LUCAS	2.50
009	327	192	CALLE SAN RAFAEL GUIZAR Y VALENCIA	2.50
<b>FRANCISCO CATALÁN ALTAMIRANO</b>				
009	344	193	CALLE SIN NOMBRE	1.58
<b>HERMANOS PÉREZ BAUTISTA</b>				
009	361	194	CALLE SIN NOMBRE	2.88
<b>JARDINES DE TEXCALCO</b>				
009	389	195	CALLE GUADALUPE AYALA	2.16
009	389	196	CALLE LEONARDO GARCÍA SEGURA	2.16
009	389	197	CALLE MAURA GARCÍA MORAN	2.16
<b>LA CIÉNEGA</b>				
009	404	198	CALLE ALONDRA	1.58
009	404	199	CALLE COLIBRÍ	1.58
009	404	200	CALLE FLAMENCOS	1.58

009	404	201	CALLE GOLONDRINAS	1.58
009	404	202	CALLE PALOMAS	1.58
009	404	203	CALLE QUETZAL	1.58
009	404	204	CALLE TUCÁN	1.58
<b>LA CORTINA</b>				
009	409	205	BOULEVARD VICENTE GUERRERO	12.50
<b>LAS TORRES</b>				
009	449	206	AVENIDA GUERRERO	2.88
009	449	207	AVENIDA MÉXICO	2.88
009	449	208	CALLE ACCESO PRINCIPAL	2.88
009	449	209	CALLE AJUCHITLÁN	2.88
009	449	210	CALLE ALCOZAUCA	2.88
009	449	211	CALLE ALPOYECA	2.88
009	449	212	CALLE ATENANGO DEL RÍO	2.88
009	449	213	CALLE ATLIXTAC	2.88
009	449	214	CALLE AYUTLA	2.88
009	449	215	CALLE AZOYU	2.88
009	449	216	CALLE BUENA VISTA	2.88
009	449	217	CALLE CERRADA ARCELIA	2.88
009	449	218	CALLE DE ATOYAC	2.88
<b>LOMA ALEGRE</b>				
009	459	219	CALLE DOCENCIA	2.16
009	459	220	CALLE MAR ARÁBIGO	2.16
009	459	221	CALLE MAR ATLÁNTICO	2.16
009	459	222	CALLE MAR DE CORAL	2.16
009	459	223	CALLE MAR DEL CARIBE	2.16
009	459	224	CALLE MAR DEL NORTE	2.16
009	459	225	CALLE MAR MEDITERRÁNEO	2.16
009	459	226	CALLE MAR ROJO	2.16
009	459	227	CALLE OCÉANO ATLÁNTICO	2.16
009	459	228	CALLE OCÉANO PACIFICO	2.16
009	459	229	CALLE PROLONGACIÓN JUAN VEGA	2.16
<b>LOS FRESNOS</b>				
009	486	230	ANDADOR AHUEHUETE	1.58
009	486	231	ANDADOR CEDRO	1.58
009	486	232	ANDADOR ENCINO	1.58
009	486	233	ANDADOR FRAMBOYANES	1.58
009	486	234	ANDADOR LINÁLOE	1.58
009	486	235	ANDADOR ROBLE	1.58
009	486	236	ANDADOR TULIPANES	1.58
009	486	237	AVENIDA ENCINO	2.45
009	486	238	AVENIDA ROBLE	1.66



<b>LOS GAVILANES</b>				
009	488	239	CALLE SIN NOMBRE	4.32
<b>OLINALÁ</b>				
009	539	240	CALLE ÁLAMOS	4.32
009	539	241	CALLE CEDRO	4.97
009	539	242	CALLE LINÁLOE	4.32
009	539	243	CALLE NOGAL	4.32
009	539	244	CALLE PINOS	4.32
009	539	245	CIRCUITO UNIDAD DEPORTIVA	4.32
<b>PARAÍSO DEL SOL</b>				
009	556	246	ANDADOR 1	2.50
009	556	247	ANDADOR SOL	2.50
009	556	248	CALLE JÚPITER	2.91
009	556	249	CALLE LUNA	2.91
009	556	250	CALLE MARTE	2.91
009	556	251	CALLE NEPTUNO	2.91
009	556	252	CALLE SATURNO	2.91
009	556	253	CALLE SOL	2.91
009	556	254	CALLE TIERRA	2.91
009	556	255	CALLE URANO	2.91
009	556	256	CALLE VENUS	2.91
<b>PARAÍSO SIGLO XXI</b>				
009	558	257	CALLE SIN NOMBRE	1.58
<b>REGIÓN CENTRO UNIDA</b>				
009	577	258	CALLE SIN NOMBRE	2.88
<b>ROSARIO IBARRA CUARTA SECCIÓN</b>				
009	592	259	ANDADOR HONDURAS	2.91
009	592	260	ANDADOR JAMAICA	2.91
009	592	261	ANDADOR MARTINICA	2.91
009	592	262	ANDADOR NICARAGUA	2.91
009	592	263	AVENIDA MÉXICO	2.91
009	592	264	CALLE ALASKA	2.91
009	592	265	CALLE ARGENTINA	2.91
009	592	266	CALLE BOLIVIA	2.91
009	592	267	CALLE BRASIL	2.91
009	592	268	CALLE COLUMBIA	2.91
009	592	269	CALLE COSTA RICA	2.91
009	592	270	CALLE CUBA	2.91
009	592	271	CALLE ECUADOR	2.91
009	592	272	CALLE EL SALVADOR	2.91
009	592	273	CALLE GUATEMALA	2.91
009	592	274	CALLE GUAYANAS	2.91

009	592	275	CALLE PANAMÁ	2.91
009	592	276	CALLE PARAGUAY	2.91
009	592	277	CALLE PERÚ	2.91
<b>RUBÉN FIGUEROA ALCOCER</b>				
009	593	278	ANDADOR FRANCISCO VILLA	1.58
009	593	279	ANDADOR PLUTARCO ELÍAS CALLES	1.58
009	593	280	ANDADOR VENUSTIANO CARRANZA	1.58
009	593	281	CALLE EMILIANO ZAPATA	1.58
009	593	282	CALLE FRANCISCO I. MADERO	1.58
009	593	283	CALLE HERMENEGILDO GALEANA	1.58
009	593	284	CALLE JOSÉ MA. PINO SUAREZ	2.45
<b>RUBÉN MORA</b>				
009	595	285	CALLE GARCÍA MÁRQUEZ	2.16
009	595	286	CALLE INGENIERO JUAN VEGA	2.16
009	595	287	CALLE ROSARIO CASTELLANOS	2.16
009	595	288	CALLE SIN NOMBRE	2.16
<b>S.A.R.H.</b>				
009	596	289	AVENIDA RECURSOS HIDRÁULICOS	5.50
009	596	290	BOULEVARD RIO AZUL	4.17
009	596	291	CALLE PRESA BARAJILLAS	4.17
009	596	292	CALLE PRESA CHETO	4.17
009	596	293	CALLE PRESA EL OCOTITO	4.17
009	596	294	CALLE PRESA LA VILLITA	4.17
009	596	295	CALLE PRESA NEXPA	4.17
009	596	296	CALLE PRESA TEPECOACUILCO	4.17
009	596	297	CALLE PRESA TOPILTEPEC	4.17
009	596	298	CALLE PRESA XALTIPAN	4.17
<b>SAN FRANCISCO</b>				
009	602	299	CALLE SIN NOMBRE	1.58
<b>SERVIDOR AGRARIO</b>				
009	632	300	AVENIDA ADRIÁN CASTREJÓN	2.88
009	632	301	CALLE ADRIÁN CASTREJÓN	4.32
009	632	302	CALLE ALEJANDRO CERVANTES DELGADO	2.88
009	632	303	CALLE ARTÍCULO 27 CONSTITUCIONAL	2.88
009	632	304	CALLE COMISIÓN AGRARIA MIXTA	4.32
009	632	305	CALLE EJIDO	2.88
009	632	306	CALLE EMILIANO ZAPATA	2.88
009	632	307	CALLE J. MÉNDEZ A.	2.88
009	632	308	CALLE RAFAEL CARRILLO CAMACHO	2.88
009	632	309	CALLE REFORMA AGRARIA	2.88
009	632	310	CALLE TIERRA Y LIBERTAD	2.88
<b>SHALOM ADONÁI</b>				

009	634	311	CALLE SIN NOMBRE	1.58
<b>TEPOLTZINGO CESCA</b>				
009	650	312	CALLE SIN NOMBRE	1.58
<b>TEQUIMIL</b>				
009	651	313	CALLE EUSEBIO MENDOZA ÁVILA	1.58
009	651	314	CALLE SIN NOMBRE	1.58
<b>TEXCALCO</b>				
009	656	315	ANDADOR 1	2.16
009	656	316	ANDADOR HNOS. GATICA	1.58
009	656	317	CALLE ELBA HERNÁNDEZ M.	1.58
009	656	318	CALLE EPIFANÍA MORAN	2.16
009	656	319	CALLE JUANA GARCÍA	1.58
009	656	320	CALLE LEONARDO GARCÍA SEGURA	2.16
009	656	321	CALLE LUCIANO GARCÍA MORAN	1.58
009	656	322	CALLE PLAN DE AYALA	1.58
009	656	323	CALLE VÍCTOR GARCÍA	2.16
009	656	324	CALLE VIRGINIA GARCÍA MORAN	1.58
<b>TIERRA LARGA</b>				
009	657	325	CALLE SIN NOMBRE	1.58
<b>UNIDAD DEPORTIVA</b>				
009	672	326	ANDADOR 1	4.32
009	672	327	ANDADOR 10	4.32
009	672	328	ANDADOR 11	4.32
009	672	329	ANDADOR 12	4.32
009	672	330	ANDADOR 13	4.32
009	672	331	ANDADOR 14	4.32
009	672	332	ANDADOR 2	4.32
009	672	333	ANDADOR 3	4.32
009	672	334	ANDADOR 4	4.32
009	672	335	ANDADOR 5	4.32
009	672	336	ANDADOR 6	4.32
009	672	337	ANDADOR 7	4.32
009	672	338	ANDADOR 8	4.32
009	672	339	ANDADOR 9	4.32
009	672	340	AVENIDA MÉXICO	6.50
009	672	341	CALLE SIN NOMBRE	4.32
<b>UNIDAD DEPORTIVA AMPLIACIÓN</b>				
009	673	342	AVENIDA DE LA JUVENTUD	6.50
009	673	343	AVENIDA DE LOS DEPORTES	6.50
009	673	344	AVENIDA MÉXICO	6.50
009	673	345	AVENIDA OLÍMPICA	6.50
009	673	346	AVENIDA PROLONGACIÓN C. N. C.	6.50

009	673	347	CALLE ÁLAMOS	4.32
009	673	348	CALLE ATLETISMO	4.32
009	673	349	CALLE CEDROS	4.32
009	673	350	CALLE COLIMA	4.32
009	673	351	CALLE GUERRERO	4.32
009	673	352	CALLE MORELOS	4.32
009	673	353	CALLE NOGALES	4.32
009	673	354	CALLE OLMOS	4.32
009	673	355	CALLE PUEBLA	4.32
009	673	356	CALLE ROBLE	4.32
<b>VALLE DORADO PRIMERA SECCIÓN</b>				
009	685	357	CALLE SIN NOMBRE	4.32
<b>VALLE DORADO SEGUNDA SECCIÓN</b>				
009	686	358	CALLE SIN NOMBRE	4.32
<b>VILLA DEL SOL</b>				
009	702	359	ANDADOR CORAL	2.16
009	702	360	ANDADOR OBSIDIANA	2.16
009	702	361	ANDADOR ÓNICE	2.16
009	702	362	ANDADOR ZIRCONIO	2.16
009	702	363	CALLE AGUA MARINA	2.16
009	702	364	CALLE AMATISTA	2.16
009	702	365	CALLE CORAL	2.16
009	702	366	CALLE CUARZO	2.16
009	702	367	CALLE DIAMANTE	2.16
009	702	368	CALLE ESMERALDA	2.16
009	702	369	CALLE GRANATE	2.16
009	702	370	CALLE OLIVINO	2.16
009	702	371	CALLE ÓPALO	2.16
009	702	372	CALLE PERLA	2.16
009	702	373	CALLE RUBÍ	2.16
009	702	374	CALLE TOPACIO	2.16
009	702	375	CALLE TURQUESA	2.16
009	702	376	CALLE ZAFIRO	2.16
<b>VILLA ESPERANZA</b>				
009	703	377	CALLE SIN NOMBRE	1.58
<b>VILLA MODERNA PRIMERA SECCIÓN</b>				
009	710	378	AVENIDA JOSÉ FRANCISCO RUÍZ MASSIEU	9.00
009	710	379	CALLE RETORNO Y SALIDA SUR DE LA CIUDAD	6.50
009	710	380	CALLE SIN NOMBRE	6.50
<b>VILLA MODERNA SEGUNDA SECCIÓN</b>				
009	711	381	AVENIDA JOSÉ FRANCISCO RUÍZ MASSIEU	9.00
009	711	382	BOULEVARD RENÉ JUÁREZ CISNEROS	11.50

009	711	383	CALLE SIN NOMBRE	6.50
<b>SECTOR CATASTRAL 010</b>				
<b>(SUBDIVISIÓN) TIERRA BLANCA</b>				
010	043	001	ANDADOR DE SERVICIO DE PASO	3.50
010	043	002	CALLE CERRADA DIAMANTE	4.00
010	043	003	CALLE CERRADA MARÍA DOLORES ALFARO MÉNDEZ	4.00
010	043	004	CALLE CERRADA OBSIDIANA	4.00
010	043	005	CALLE CERRADA ÓPALO	4.00
010	043	006	CALLE CERRADA PERLA	4.00
010	043	007	CALLE CIRCUITO UNIVERSITARIO	4.17
010	043	008	CALLE MAGDALENA VÁZQUEZ DE HUICOCHEA	4.17
010	043	009	CALLE PRIVADA	3.00
<b>24 DE FEBRERO</b>				
010	057	010	CALLE AGUSTÍN MELGAR	2.45
010	057	011	CALLE FERNANDO MONTES DE OCA	2.45
010	057	012	CALLE FRANCISCO MÁRQUEZ	2.45
010	057	013	CALLE JUAN DE LA BARRERA	2.45
010	057	014	CALLE JUAN ESCUTIA	2.45
010	057	015	CALLE SIN NOMBRE	2.45
010	057	016	CALLE VICENTE SUÁREZ	2.45
<b>COLONIA VIDA Y SALUD A. C.</b>				
010	174	017	CALLE CEDROS	2.45
010	174	018	CALLE ENSENADA	2.45
010	174	019	CALLE LAURELES	2.45
010	174	020	CALLE SIN NOMBRE	2.45
<b>EL ESPINAL</b>				
010	227	021	CALLE SIN NOMBRE	1.58
<b>EL PALMAR</b>				
010	234	022	ANDADOR IGNACIO ALLENDE	1.58
010	234	023	ANDADOR NICOLÁS BRAVO	1.58
010	234	024	AVENIDA MIGUEL HIDALGO Y COSTILLA	1.58
010	234	025	CALLE ANTONIA NAVA DE CATALÁN	1.58
010	234	026	CALLE GUADALUPE VICTORIA	1.58
010	234	027	CALLE JOSEFA ORTIZ DE DOMÍNGUEZ	1.58
010	234	028	CALLE MARIANO MATAMOROS	1.58
010	234	029	CALLE PROLONGACIÓN MARIANO MATAMOROS	1.58
<b>EL PORVENIR</b>				
010	238	030	ANDADOR SIN NOMBRE	1.58
010	238	031	CALLE SIN NOMBRE	1.58
<b>FRANCISCO FIGUEROA MATA</b>				
010	346	032	CALLE 28 DE FEBRERO	4.17
010	346	033	CALLE AMBROSIO FIGUEROA	4.17

010	346	034	CALLE EUCARIA APREZA	4.17
010	346	035	CALLE EUFEMIA FIGUEROA	4.17
010	346	036	CALLE HUITZUCO	4.17
010	346	037	CALLE IGUALA	4.17
010	346	038	CALLE MAGDALENA VÁZQUEZ DE FIGUEROA	4.17
010	346	039	CALLE ODILÓN FIGUEROA	4.17
010	346	040	CALLE QUETZALAPA	4.17
010	346	041	CALLE RUFFO FIGUEROA	4.17
010	346	042	CALLE RUFINO GARCÍA SUAZO	4.17
010	346	043	CALLE TIERRA BLANCA	4.17
010	346	044	CALLE TLÁLOC	4.17
<b>INDEPENDENCIA</b>				
010	376	045	AVENIDA DE LOS INSURGENTES	2.75
010	376	046	CALLE CORREGIDORA	2.45
010	376	047	CALLE HERMENEGILDO GALEANA	2.45
010	376	048	CALLE IGNACIO ALDAMA	2.45
010	376	049	CALLE MARIANO MATAMOROS	2.45
010	376	050	CALLE MIGUEL HIDALGO	2.45
010	376	051	CALLE MORELOS	2.45
010	376	052	CALLE NIÑOS HÉROES	2.45
<b>INDEPENDENCIA AMPLIACIÓN</b>				
010	377	053	ANDADOR EMILIANO ZAPATA	2.00
010	377	054	ANDADOR FRANCISCO VILLA	2.00
010	377	055	ANDADOR JOSEFA ORTIZ DE DOMÍNGUEZ	2.00
010	377	056	ANDADOR JUAN N. ÁLVAREZ	2.00
010	377	057	ANDADOR MIGUEL HIDALGO	2.00
010	377	058	ANDADOR VICENTE GUERRERO	2.00
010	377	059	CALLE MARIO MATAMOROS	2.45
010	377	060	CALLE PROLONGACIÓN HERMENEGILGO GALEANA	2.45
010	377	061	CIRCUITO BENITO JUÁREZ	2.45
<b>LA PRADERA</b>				
010	426	062	ANDADOR 1	2.45
010	426	063	ANDADOR 2	2.45
010	426	064	ANDADOR 3	2.45
010	426	065	CALLE ORIENTE	2.45
010	426	066	CALLE PONIENTE	2.45
010	426	067	CALLE PRINCIPAL	2.45
010	426	068	CALLE PRIVADA 1	2.45
<b>LA TROJE</b>				
010	433	069	BOULEVARD VICENTE GUERRERO	12.50
<b>LAS JOYAS</b>				
010	441	070	ANDADOR DIAMANTE	2.45

010	441	071	ANDADOR RUBÍ	2.45
010	441	072	CALLE AGUA MARINA	2.45
010	441	073	CALLE AMATISTA	2.45
010	441	074	CALLE ESMERALDA	2.45
<b>LAS JOYAS AMPLIACIÓN</b>				
010	442	075	ANDADOR PLATA	2.45
<b>LOMAS DEL PONIENTE</b>				
010	476	076	CALLE AURELIANO DÍAZ	2.45
010	476	077	CALLE DE LA ENSENADA	2.45
010	476	078	CALLE DE LA GUADALUPE	2.45
010	476	079	CALLE DE LOS LAURELES	2.45
010	476	080	CALLE DEL CEDRO	2.45
010	476	081	CALLE DEL NORTE	2.45
010	476	082	CALLE LA CIMA	2.45
010	476	083	CALLE LA QUEBRADA	2.45
010	476	084	CALLE LAS ADELFA	2.45
010	476	085	CALLE MÁRTIRES 30 DE DICIEMBRE	2.45
<b>MONTE ALEGRE</b>				
010	520	086	CALLE SIN NOMBRE	1.58
<b>MOVIMIENTO TERRITORIAL</b>				
010	521	087	CALLE SIN NOMBRE	2.45
<b>MOVIMIENTO TERRITORIAL AMPLIACIÓN</b>				
010	522	088	CALLE SIN NOMBRE	1.58
<b>ORQUÍDEA</b>				
010	543	089	ANDADOR SIN NOMBRE	1.58
010	543	090	CALLE SIN NOMBRE	1.58
<b>P.R.I.</b>				
010	548	091	BOULEVARD VICENTE GUERRERO	12.50
010	548	092	CALLE BARRANCA DE TONALAPA	4.17
010	548	093	CALLE CRUCERO DE LA VARITA	4.17
010	548	094	CALLE LATERAL NORTE	4.17
010	548	095	CALLE PLUTARCO ELÍAS CALLES	4.17
010	548	096	CALLE PRINCIPAL	4.17
010	548	097	CALLE PROLONGACIÓN SÉPTIMA CALLE	4.17
010	548	098	CALLE SIN NOMBRE	4.17
010	548	099	CUARTA CALLE	4.17
010	548	100	DECIMA CALLE	4.17
010	548	101	NOVENA CALLE	4.17
010	548	102	OCTAVA CALLE	4.17
010	548	103	ONCEAVA CALLE	4.17
010	548	104	PRIMERA CALLE	4.17
010	548	105	QUINTA CALLE	4.17

010	548	106	SEGUNDA CALLE	4.17
010	548	107	SÉPTIMA CALLE	4.17
010	548	108	SEXTA CALLE	4.17
010	548	109	TERCERA CALLE	4.17
<b>REFORMA</b>				
010	579	110	CALLE 27 DE ABRIL	4.17
010	579	111	CALLE 7	4.17
010	579	112	CALLE BENITO JUÁREZ	4.17
010	579	113	CALLE CENTRAL	4.17
010	579	114	CALLE CIMA	4.17
010	579	115	CALLE MAGDALENA VÁZQUEZ DE FIGUEROA	4.17
010	579	116	CALLE NORTE	4.17
010	579	117	CALLE ORIENTE	4.17
010	579	118	CALLE PONIENTE	4.17
010	579	119	CALLE RÓMULO FIGUEROA	4.17
010	579	120	CALLE TRECE	4.17
<b>TEPOLTZINGO</b>				
010	649	121	ANDADOR CUAUHTÉMOC	1.58
010	649	122	ANDADOR CUITLÁHUAC	1.58
010	649	123	AVENIDA TEPOLTZINGO	1.58
010	649	124	CALLE AZTECAS	1.58
010	649	125	CALLE BARRANCA SECA	1.58
010	649	126	CALLE COXCATLÁN	1.58
010	649	127	CALLE MOCTEZUMA	1.58
010	649	128	CALLE POPOCATÉPETL	1.58
010	649	129	CALLE TENOCHTITLAN	1.58
010	649	130	CALLE TEOTIHUACÁN	1.58
010	649	131	CALLE TLANEPANTLA	1.58
010	649	132	CALLE TOLTECAS	1.58
<b>TLALCORRAL</b>				
010	663	133	CALLE LOS PINOS	2.45
010	663	134	CALLE SIN NOMBRE	1.58
<b>UNIVERSITARIOS UNIDOS POR GUERRERO</b>				
010	682	135	ANDADOR AGRICULTURA	1.66
010	682	136	ANDADOR ARQUITECTURA	1.66
010	682	137	ANDADOR CIENCIAS QUÍMICAS	1.66
010	682	138	ANDADOR ECONOMÍA	1.66
010	682	139	ANDADOR FILOSOFÍA	1.66
010	682	140	ANDADOR LEYES	1.66
010	682	141	CALLE VIALIDAD PRIMARIA	2.45
010	682	142	CALLE VIALIDAD SECUNDARIA	2.45
010	682	143	CIRCUITO UNIVERSITARIO	2.45



<b>VILLA DE LAS FLORES</b>				
010	699	144	ANDADOR SIN NOMBRE	2.16
010	699	145	CALLE PRINCIPAL	2.45
<b>VILLA INDEPENDENCIA</b>				
010	704	146	ANDADOR SIN NOMBRE	1.58
010	704	147	CALLE ACCESO PRINCIPAL	2.45
010	704	148	CALLE SIN NOMBRE	1.58
<b>VILLA INDEPENDENCIA SECCIÓN A</b>				
010	705	149	CALLE SIN NOMBRE	1.58
<b>VILLA INDEPENDENCIA SECCIÓN B</b>				
010	706	150	CALLE SIN NOMBRE	1.58
<b>XOCOMAN</b>				
010	735	151	CALLE SIN NOMBRE	1.58
<b>SECTOR CATASTRAL 011</b>				
<b>(SUBDIVISIÓN) EDUARDO NERI AMPLIACIÓN</b>				
011	007	001	ANDADOR EMILIANO ZAPATA	2.30
011	007	002	ANDADOR FRANCISCO VILLA	2.30
011	007	003	ANDADOR JAZMÍN	2.30
011	007	004	ANDADOR VICENTE GUERRERO	2.30
011	007	005	CALLE CONSTELACIÓN	2.75
011	007	006	CALLE GALAXIA	2.75
011	007	007	CALLE PASCUA	2.75
011	007	008	CALLE URANO	2.75
<b>4 DE ABRIL AMPLIACIÓN</b>				
011	058	009	CALLE SIN NOMBRE	1.58
<b>ALBORADA</b>				
011	069	010	ANDADOR ALMENDRO	1.58
011	069	011	ANDADOR FRESNO	2.02
011	069	012	ANDADOR GARDENIA	1.58
011	069	013	ANDADOR PASCUA	1.58
011	069	014	ANDADOR PERA	1.58
011	069	015	ANDADOR TULE	1.58
011	069	016	CALLE ACACIA	1.58
011	069	017	CALLE LINÁLOE	1.58
011	069	018	CALLE MANGO	1.58
011	069	019	CALLE PRINCIPAL	1.58
011	069	020	CAMINO DE HERRADURA	1.58
<b>ATARDECER DEL PONIENTE</b>				
011	085	021	CALLE SIN NOMBRE	1.58
<b>CANTERA Y/O PLAN DE AYALA</b>				
011	126	022	ANDADOR III	2.02
011	126	023	ANDADOR IV	2.02

011	126	024	ANDADOR SIN NOMBRE	2.02
011	126	025	ANDADOR V	2.02
011	126	026	CALLE CORONEL AMADOR SALAZAR	2.45
011	126	027	CALLE CORONEL CATARINO PERDOMO	2.45
011	126	028	CALLE CORONEL CRUZ SANTIAGO AGUILAR	2.45
011	126	029	CALLE CORONEL FELICIANO DOMÍNGUEZ	2.45
011	126	030	CALLE CORONEL JOSÉ PÉREZ	2.45
011	126	031	CALLE CORONEL LORENZO VÁZQUEZ	2.45
011	126	032	CALLE CORONEL RUBÉN JARAMILLO	2.45
011	126	033	CALLE CORONEL SEVERIANO RODRÍGUEZ	2.45
011	126	034	CALLE CORONELA AMELIA ROBLES	2.45
011	126	035	CALLE FRANCISCO VILLA	2.45
011	126	036	CALLE GENERAL CHON DÍAZ	2.45
011	126	037	CALLE GENERAL CRUZ SALAZAR	2.45
011	126	038	CALLE GENERAL ELEUTERIO ZAPATA	2.45
011	126	039	CALLE GENERAL EMILIANO ZAPATA	2.45
011	126	040	CALLE GENERAL EUSEBIO MENDOZA	2.45
011	126	041	CALLE GENERAL FRANCISCO MENDOZA	2.45
011	126	042	CALLE GENERAL HELIODORO CASTILLO	2.45
011	126	043	CALLE GENERAL JESÚS NAVARRO	2.45
011	126	044	CALLE GENERAL JESÚS SALGADO	2.45
011	126	045	CALLE GENERAL JOSÉ MARÍA MORELOS Y PAVÓN	2.45
011	126	046	CALLE GENERAL JOSÉ TRINIDAD	2.45
011	126	047	CALLE GENERAL JULIÁN BLANCO	2.45
011	126	048	CALLE GENERAL NICOLÁS BRAVO	2.45
011	126	049	CALLE GENERAL OTILIO E. MONTAÑO	2.45
011	126	050	CALLE GENERAL PIOQUINTO SOLÍS	2.45
011	126	051	CALLE GENERAL VICENTE GUERRERO	2.45
011	126	052	CALLE MANUEL ALTAMIRANO	2.45
011	126	053	CALLE MIGUEL HIDALGO	2.45
011	126	054	CALLE PROFESOR CARITINO MALDONADO PÉREZ	2.45
<b>CASA DE PIEDRA</b>				
011	129	055	CALLE SIN NOMBRE	2.45
<b>COLONIA 4 DE ABRIL</b>				
011	143	056	ANDADOR 23 DE DICIEMBRE	2.02
011	143	057	ANDADOR 5 DE MAYO	2.02
011	143	058	ANDADOR 7 DE NOVIEMBRE	2.02
011	143	059	ANDADOR FRANCISCO	2.02
011	143	060	ANDADOR GENARO VÁZQUEZ	2.02
011	143	061	ANDADOR IGNACIO ZARAGOZA	2.02
011	143	062	ANDADOR LEYES DE INDIAS	2.02
011	143	063	ANDADOR ORGANIZACIÓN SOCIAL	2.02

011	143	064	ANDADOR PLUTARCO ELÍAS	2.02
011	143	065	ANDADOR SIN NOMBRE	2.02
011	143	066	CALLE 21 DE MARZO	2.45
011	143	067	CALLE DEMOCRACIA	2.45
011	143	068	CALLE FRANCISCO VILLA	2.45
011	143	069	CALLE GENARO VÁZQUEZ ROJAS	2.45
011	143	070	CALLE GREGORIO VEGA ADAME	2.45
011	143	071	CALLE INDEPENDENCIA	2.45
011	143	072	CALLE LIBERTAD	2.45
011	143	073	CALLE NUEVO HORIZONTE	2.45
011	143	074	CALLE PROLONGACIÓN 21 DE MARZO	2.45
011	143	075	CALLE REVOLUCIÓN	2.45
011	143	076	CALLE SIN NOMBRE	2.45
011	143	077	CALLE TLATELOLCO	2.45
<b>COLONIA RENACIMIENTO</b>				
011	167	078	ANDADOR SIN NOMBRE	1.73
011	167	079	CALLE SIN NOMBRE	2.02
<b>CUMBRES</b>				
011	189	080	CALLE SIN NOMBRE	2.45
<b>CUMBRES DEL PONIENTE</b>				
011	190	081	ANDADOR GARDENIA	2.25
011	190	082	ANDADOR LAUREL	2.25
011	190	083	ANDADOR LAURELES	2.25
011	190	084	CALLE 24 DE SEPTIEMBRE	2.45
011	190	085	CALLE 5 DE FEBRERO	2.45
011	190	086	CALLE PRINCIPAL	2.45
011	190	087	CALLE TULIPANES	2.45
<b>DOCTOR CATALÁN</b>				
011	204	088	ANDADOR 10 DE ABRIL	2.02
011	204	089	ANDADOR 21 DE ABRIL	2.02
011	204	090	ANDADOR 21 DE MARZO	2.02
011	204	091	ANDADOR 24 DE FEBRERO	2.02
011	204	092	ANDADOR 5 DE FEBRERO	2.02
011	204	093	ANDADOR 5 DE MAYO	2.02
011	204	094	ANDADOR 9 DE AGOSTO	2.02
011	204	095	ANDADOR ANTONIA NAVA DE CATALÁN	2.02
011	204	096	ANDADOR IGNACIO MANUEL ALTAMIRANO	2.02
011	204	097	ANDADOR JULIÁN BLANCO	2.02
011	204	098	ANDADOR PRIMERO DE MAYO	2.02
011	204	099	CALLE 12 DE OCTUBRE	2.45
011	204	100	CALLE 15 DE SEPTIEMBRE	2.45
011	204	101	CALLE 20 DE NOVIEMBRE	2.45

011	204	102	CALLE MIGUEL HIDALGO	2.45
011	204	103	CALLE PRINCIPAL	2.45
011	204	104	CALLE TIERRA Y LIBERTAD	2.45
011	204	105	CALLE VICENTE GUERRERO	2.45
<b>EDUARDO NERI</b>				
011	210	106	ANDADOR SIN NOMBRE	2.02
011	210	107	CALLE SIN NOMBRE	2.45
<b>EDUARDO NERI AMPLIACIÓN</b>				
011	211	108	CALLE SIN NOMBRE	2.45
<b>EL CULEBREDO</b>				
011	223	109	CALLE SIN NOMBRE	1.58
<b>EL PALMAR</b>				
011	234	110	CALLE SIN NOMBRE	1.58
<b>EMILIANO ZAPATA</b>				
011	249	111	ANDADOR SIN NOMBRE	2.16
011	249	112	CALLE ANENECUILCO	2.16
011	249	113	CALLE BARRANCA EL AGUACATE	2.16
011	249	114	CALLE EMILIANO ZAPATA	2.16
011	249	115	CALLE HACIENDA DE CHINAMECA	2.16
011	249	116	CALLE PROLONGACIÓN FRANCISCO VILLA	2.16
011	249	117	CALLE PROLONGACIÓN HACIENDITA DE CHINAMECA	2.16
011	249	118	CALLE PROLONGACIÓN LÁZARO CÁRDENAS	2.16
011	249	119	CALLE RÍO DE JANEIRO	2.16
<b>FLORIDA TERCERA ETAPA AMPLIACIÓN</b>				
011	262	120	CALLE SIN NOMBRE	1.58
<b>FRACCIONAMIENTO BETHEL</b>				
011	270	121	ANDADOR LIMÓN	2.00
011	270	122	ANDADOR MANZANO	2.00
011	270	123	ANDADOR PERAL	2.00
011	270	124	ANDADOR PERICÓN	2.00
011	270	125	CALLE ABEDUL	2.50
011	270	126	CALLE ÁLAMO	2.50
011	270	127	CALLE ALEGRÍA	2.50
011	270	128	CALLE ALMENDRO	2.50
011	270	129	CALLE AMAPOLA	2.50
011	270	130	CALLE ARCE BLANCO	2.50
011	270	131	CALLE AZUCENA	2.50
011	270	132	CALLE BEGONIA	2.50
011	270	133	CALLE BUGAMBILIA	2.50
011	270	134	CALLE CALÉNDULA	2.50
011	270	135	CALLE CANNA	2.50
011	270	136	CALLE CASTAÑO	2.50

011	270	137	CALLE CATALPA	2.50
011	270	138	CALLE CLAVEL	2.50
011	270	139	CALLE DALIA	2.50
011	270	140	CALLE ENCINO	2.50
011	270	141	CALLE FRESNO	2.50
011	270	142	CALLE JACARANDA	2.50
011	270	143	CALLE JAZMÍN	2.50
011	270	144	CALLE LAVANDA	2.50
011	270	145	CALLE LIRIO	2.50
011	270	146	CALLE LOTO	2.50
011	270	147	CALLE MARGARITA	2.50
011	270	148	CALLE NARANJO	2.50
011	270	149	CALLE OLIVO	2.50
011	270	150	CALLE PETUNIA	2.50
011	270	151	CALLE ROBLE	2.50
011	270	152	CALLE SAUCE	2.50
011	270	153	CALLE SIN NOMBRE	2.50
<b>FRACCIONAMIENTO CUMBRES DE CHILPANCINGO</b>				
011	277	154	AVENIDA AJUSCO	4.00
011	277	155	AVENIDA PICO DE ORIZABA	4.00
011	277	156	CALLE COFRE DE PEROTE	3.00
011	277	157	CALLE IZTACCÍHUATL A	3.00
011	277	158	CALLE IZTACCÍHUATL B	3.00
011	277	159	CALLE LLAMATZIN	3.00
011	277	160	CALLE NEVADO DE TOLUCA A	3.00
011	277	161	CALLE NEVADO DE TOLUCA B	3.00
011	277	162	CALLE POPOCATÉPETL A	3.00
011	277	163	CALLE POPOCATÉPETL B	3.00
011	277	164	CALLE TACANÁ	3.00
<b>FRACCIONAMIENTO CUMBRES RESIDENCIALES II</b>				
011	278	165	ANDADOR CANARIOS	2.00
011	278	166	ANDADOR PARICUTÍN	2.00
011	278	167	ANDADOR SIN NOMBRE	2.00
011	278	168	AVENIDA CUMBRES DE CHILPANCINGO	3.50
011	278	169	CALLE ÁGUILA REAL	2.50
011	278	170	CALLE AJUSCO	2.50
011	278	171	CALLE CERRO DEL POTOSÍ	2.50
011	278	172	CALLE CIMATARIO	2.50
011	278	173	CALLE COFRE DE PEROTE	2.50
011	278	174	CALLE FLAMINGOS	2.50
011	278	175	CALLE LEONARDO CASTAÑÓN ADAME	2.50
011	278	176	CALLE LLAMATZIN	2.50

011	278	177	CALLE MIGUEL CASTAÑÓN ADAME	2.50
011	278	178	CALLE MIGUEL JIMÉNEZ LEDESMA	2.50
011	278	179	CALLE MONTE EVEREST	2.50
011	278	180	CALLE MONTE K2	2.50
011	278	181	CALLE ORQUÍDEAS	2.50
011	278	182	CALLE PRIVADA EUGENIO ROJON SERRALLONGA	2.50
011	278	183	CALLE QUETZAL	2.50
011	278	184	CALLE SIN NOMBRE	2.50
011	278	185	CALLE TACAMA	2.50
011	278	186	SERVIDUMBRE DE PASO	1.80
<b>FRACCIONAMIENTO GRUPO UNIDO</b>				
011	284	187	ANDADOR 10 DE JUNIO	1.58
011	284	188	ANDADOR 11 DE ENERO	1.58
011	284	189	ANDADOR 14 DE AGOSTO	1.58
011	284	190	ANDADOR 14 DE FEBRERO	1.58
011	284	191	ANDADOR 4 DE ABRIL	1.58
011	284	192	ANDADOR 7 DE MAYO	1.58
011	284	193	ANDADOR BETHEL	1.58
011	284	194	ANDADOR CUMBRES	1.58
011	284	195	ANDADOR CUMBRES DEL PONIENTE	1.58
011	284	196	ANDADOR FLORIDA	1.58
011	284	197	ANDADOR HÉROES DE GUERRERO	1.58
011	284	198	ANDADOR HUAJAL	1.58
011	284	199	ANDADOR INDEPENDENCIA	1.58
011	284	200	ANDADOR LAGUNA DE PALA	1.58
011	284	201	ANDADOR SIN NOMBRE	1.58
011	284	202	ANDADOR TERRERO	1.58
011	284	203	ANDADOR VILLAS TLALMECAC	1.58
011	284	204	CALLE ÁGUILAS	1.58
011	284	205	CALLE AMPLIACIÓN PRIMERO DE MAYO	2.00
011	284	206	CALLE ARBOLEDA	2.00
011	284	207	CALLE EDUARDO NERI	2.00
011	284	208	CALLE HERMOSA PROVIDENCIA	2.00
011	284	209	CALLE LADERA	2.00
011	284	210	CALLE OMILTEMI	2.00
011	284	211	CALLE PROLONGACIÓN RENOVACIÓN	2.00
011	284	212	CALLE RENOVACIÓN	2.00
011	284	213	CALLE SERVIDOR PUBLICO	2.00
011	284	214	CALLE SIN NOMBRE	2.00
011	284	215	CALLE TECALZINGO	2.00
011	284	216	CALLE VISTA HERMOSA	2.00
<b>FRACCIONAMIENTO LA ESTRELLA</b>				

011	293	217	CALLE ALDEBARÁN	2.75
011	293	218	CALLE ALDILAM	2.75
011	293	219	CALLE ALNITAK	2.75
011	293	220	CALLE ALTAÍR	2.75
011	293	221	CALLE BELLATRIX	2.75
011	293	222	CALLE MINTAKA	2.75
011	293	223	CALLE PROLONGACIÓN 21 DE MARZO	2.75
011	293	224	CALLE RUBÍ	2.75
011	293	225	CIRCUITO ANTARES	3.30
<b>FRACCIONAMIENTO LA YERBA BUENA</b>				
011	295	226	ANDADOR CEDROS	1.90
011	295	227	ANDADOR GARDENIAS	1.90
011	295	228	ANDADOR JAZMÍN	1.90
011	295	229	ANDADOR LOS SAUCES	1.90
011	295	230	ANDADOR NOCHE BUENA	1.90
011	295	231	ANDADOR SIN NOMBRE	1.90
011	295	232	ANDADOR TRÉBOL	1.90
011	295	233	CALLE ALCATRAZ	2.30
011	295	234	CALLE AZALEA	2.30
011	295	235	CALLE BUGAMBILIAS	2.30
011	295	236	CALLE CEDROS	2.30
011	295	237	CALLE CRISANTEMO	2.30
011	295	238	CALLE DE LAS FLORES	2.30
011	295	239	CALLE DE LAS ROSAS	2.30
011	295	240	CALLE DE LOS PINOS	2.30
011	295	241	CALLE GIRASOL	2.30
011	295	242	CALLE GLADIOLA	2.30
011	295	243	CALLE JAZMÍN	2.30
011	295	244	CALLE MARGARITAS	2.30
011	295	245	CALLE SIN NOMBRE	2.30
011	295	246	CALLE TRÉBOL	2.30
011	295	247	CALLE TULIPANES	2.30
011	295	248	CALLE YERBA BUENA	2.30
<b>FRACCIONAMIENTO LOMAS VERDES DEL PONIENTE</b>				
011	299	249	CALLE CATORCE	2.75
011	299	250	CALLE CINCO	2.75
011	299	251	CALLE CUATRO	2.75
011	299	252	CALLE DIEZ	2.75
011	299	253	CALLE DOCE	2.75
011	299	254	CALLE DOS	2.75
011	299	255	CALLE NUEVE	2.75
011	299	256	CALLE OCHO	2.75

011	299	257	CALLE ONCE	2.75
011	299	258	CALLE PRADERA	2.75
011	299	259	CALLE SEIS	2.75
011	299	260	CALLE SIETE	2.75
011	299	261	CALLE TRECE	2.75
011	299	262	CALLE TRES	2.75
011	299	263	CALLE UNO	2.75
<b>FRACCIONAMIENTO REAL ÁGATA</b>				
011	318	264	ANDADOR SIN NOMBRE	2.00
011	318	265	CALLE CORAL	2.50
011	318	266	CALLE CUARZO	2.50
011	318	267	CALLE ESMERALDA	2.50
011	318	268	CALLE ÓNIX	2.50
011	318	269	CALLE RUBÍ	2.50
011	318	270	CALLE TOPACIO	2.50
011	318	271	CALLE TURQUESA	2.50
011	318	272	CALLE ZAFIRO	2.50
<b>HELIODORO CASTILLO</b>				
011	360	273	ANDADOR CHICAHUALES	1.58
011	360	274	ANDADOR FILO DE CABALLOS	1.58
011	360	275	ANDADOR JALEACA	1.58
011	360	276	ANDADOR LA PRIMAVERA	1.58
011	360	277	ANDADOR LOS MORROS	1.58
011	360	278	ANDADOR REFORMA	1.58
011	360	279	ANDADOR TECOMAZUCHIL	1.58
011	360	280	ANDADOR TLACOTENCO	1.58
011	360	281	ANDADOR ZOMPANTLE	1.58
011	360	282	ANDADOR ZOPILOSTOC	1.58
011	360	283	CALLE CHICHILTEPEC	1.58
011	360	284	CALLE CORRAL DE PIEDRA	1.58
011	360	285	CALLE GENERAL HELIODORO CASTILLO	1.58
011	360	286	CALLE HUAUTLA	1.58
011	360	287	CALLE HUERTA VIEJA	1.58
011	360	288	CALLE IZOTEPEC	1.58
011	360	289	CALLE PUEBLO VIEJO	1.58
011	360	290	CALLE TEOTEPEC	1.58
011	360	291	CALLE TLACOTEPEC	1.58
011	360	292	CALLE VERDE RICO	1.58
011	360	293	CALLE VILLA XÓCHITL	1.58
011	360	294	CALLE YEXTLA	1.58
<b>LA ESTRELLA</b>				
011	411	295	CALLE SIN NOMBRE	1.58



<b>LA FLORIDA</b>				
011	414	296	CALLE ARETITOS	1.58
011	414	297	CALLE CAPOMO	1.58
011	414	298	CALLE FLOR DE LIZ	1.58
011	414	299	CALLE FLOR DE TERCIOPELO	1.58
011	414	300	CALLE LAS AMAPOLAS	1.58
011	414	301	CALLE LAS CLAVELINAS	1.58
011	414	302	CALLE LAS GLADIOLAS	1.58
011	414	303	CALLE LAS MAGNOLIAS	1.58
011	414	304	CALLE LAS MARGARITAS	1.58
011	414	305	CALLE LAS MERCADELAS	1.58
011	414	306	CALLE LAS NUBES	1.58
011	414	307	CALLE LAS PETUNIAS	1.58
011	414	308	CALLE LAS ROSAS	1.58
011	414	309	CALLE LAS TAPAYOLAS	1.58
011	414	310	CALLE LOS GIRASOLES	1.58
011	414	311	CALLE LOS NARDOS	1.58
011	414	312	CALLE LOS PENSAMIENTOS	1.58
011	414	313	CALLE NO ME OLVIDES	1.58
<b>LA FLORIDA AMPLIACIÓN</b>				
011	415	314	AVENIDA PARAÍSO	1.58
011	415	315	CALLE CAPOMO	1.58
011	415	316	CALLE GARDENIAS	1.58
<b>LAS BRISAS</b>				
011	439	317	CALLE SIN NOMBRE	2.31
<b>LAS PALMAS</b>				
011	447	318	ANDADOR SIN NOMBRE	2.02
011	447	319	CALLE ÁLAMOS	2.45
011	447	320	CALLE CEIBA	2.45
011	447	321	CALLE FRESNO	2.45
011	447	322	CALLE LAURELES	2.45
011	447	323	CALLE SIN NOMBRE	2.45
011	447	324	CALLE ZONA FEDERAL	2.45
<b>LAS TROJES</b>				
011	450	325	AVENIDA LOS COCOTEROS	1.58
011	450	326	AVENIDA PALMA REAL	1.58
011	450	327	AVENIDA PALMA SOLA	1.58
011	450	328	CALLE CAPULINES	1.58
011	450	329	CALLE COCOTEROS	1.58
011	450	330	CALLE COPALA	1.58
011	450	331	CALLE DE LA TUBA	1.58
011	450	332	CALLE DE LOS DÁTILES	1.58

011	450	333	CALLE DEL PALMAR	1.58
011	450	334	CALLE LA COPRA	1.58
011	450	335	CALLE LOS COCOYULES	1.58
011	450	336	CALLE PALAPA	1.58
011	450	337	CALLE PALMA REAL	1.58
<b>LOS ENCINOS</b>				
011	485	338	CALLE ACACIA	1.58
011	485	339	CALLE ÁLAMO	1.58
011	485	340	CALLE ALMENDRO	1.58
011	485	341	CALLE ENCINO	1.58
011	485	342	CALLE EUCALIPTO	1.58
011	485	343	CALLE JACARANDAS	1.58
011	485	344	CALLE NOGAL	1.58
011	485	345	CALLE PINOS	1.58
011	485	346	CALLE ROBLE	1.58
<b>LOS NOPALES</b>				
011	491	347	CALLE 12 DE ENERO	1.58
011	491	348	CALLE 12 DE FEBRERO	1.58
011	491	349	CALLE 21 DE MARZO	1.58
011	491	350	CALLE 3 DE MAYO	1.58
011	491	351	CALLE 5 DE FEBRERO	1.58
011	491	352	CALLE 5 DE MAYO	1.58
011	491	353	CALLE ÁLVAREZ	1.58
011	491	354	CALLE CUAUHTÉMOC	1.58
011	491	355	CALLE DEL POZO	1.58
011	491	356	CALLE DIGNIDAD	1.58
011	491	357	CALLE EL GUAJE	1.58
011	491	358	CALLE EL PARAÍSO	1.58
011	491	359	CALLE EMILIANO ZAPATA	1.58
011	491	360	CALLE GALEANA	1.58
011	491	361	CALLE GUERRERO	1.58
011	491	362	CALLE HIDALGO	1.58
011	491	363	CALLE JACARANDAS	1.58
011	491	364	CALLE JUÁREZ	1.58
011	491	365	CALLE JUSTICIA	1.58
011	491	366	CALLE LA CEIBA	1.58
011	491	367	CALLE LA FLOR	1.58
011	491	368	CALLE LAS PALMAS	1.58
011	491	369	CALLE LAS TORRES	1.58
011	491	370	CALLE LIBERTAD	1.58
011	491	371	CALLE MORELOS	1.58
011	491	372	CALLE NICOLÁS BRAVO	1.58

011	491	373	CALLE NIÑO PERDIDO	1.58
011	491	374	CALLE NIÑOS HÉROES	1.58
011	491	375	CALLE NOGAL	1.58
011	491	376	CALLE ORIENTE	1.58
011	491	377	CALLE PONIENTE	1.58
011	491	378	CALLE SANTA CRUZ	1.58
011	491	379	CALLE VICTORIA	1.58
011	491	380	CIRCUITO INTERIOR	1.58
<b>OMBÚ</b>				
011	540	381	CALLE ANTONIA NAVA DE CATALÁN	2.02
011	540	382	CALLE SIN NOMBRE	1.58
<b>SAN PEDRO</b>				
011	612	383	CALLE ARGENTINA	1.58
011	612	384	CALLE BOLIVIA	1.58
011	612	385	CALLE BRASIL	2.02
011	612	386	CALLE EL SALVADOR	1.58
011	612	387	CALLE ESTADOS UNIDOS	1.58
011	612	388	CALLE INGLATERRA	2.02
011	612	389	CALLE IRAK	1.58
011	612	390	CALLE MÉXICO	1.58
011	612	391	CALLE NICARAGUA	1.58
011	612	392	CALLE PANAMÁ	2.02
011	612	393	CALLE PERÚ	1.58
011	612	394	CALLE PRINCIPAL	2.02
011	612	395	CALLE URUGUAY	1.58
<b>SERVIDOR PUBLICO</b>				
011	633	396	CALLE SIN NOMBRE	1.58
<b>VILLA VICTORIA</b>				
011	713	397	AVENIDA PRINCIPAL	1.58
011	713	398	CALLE GENERAL FÉLIX ZULOAGA	1.58
011	713	399	CALLE GENERAL FLORENCIO VILLARREAL	1.58
011	713	400	CALLE GENERAL IGNACIO COMONFORT	1.58
011	713	401	CALLE GENERAL IGNACIO DE LA LLAVE	1.58
011	713	402	CALLE GENERAL JAIME LÓPEZ	1.58
011	713	403	CALLE GENERAL JESÚS ORTEGA	1.58
011	713	404	CALLE GENERAL JOSÉ GÓMEZ	1.58
011	713	405	CALLE GENERAL JOSÉ M. COBOS	1.58
011	713	406	CALLE GENERAL JOSÉ MENDOZA	1.58
011	713	407	CALLE GENERAL JUAN BARRAGÁN	1.58
011	713	408	CALLE GENERAL MANUEL ÁLVAREZ	1.58
011	713	409	CALLE GENERAL MANUEL DOBLADO	1.58
011	713	410	CALLE GENERAL MIGUEL MIRAMÓN	1.58

011	713	411	CALLE GENERAL MIGUEL NEGRETE	1.58
011	713	412	CALLE GENERAL SANTOS DEGOLLADO	1.58
011	713	413	CALLE GENERAL TOMAS MEJÍA	1.58
011	713	414	CALLE GENERAL TOMAS MORENO	1.58
011	713	415	CALLE PROLONGACIÓN VILLA VICTORIA	1.58
011	713	416	CALLE VILLA MODERNA	1.58
<b>VILLAS DE VERDE RICO</b>				
011	719	417	CALLE SIN NOMBRE	1.58
<b>VISTA HERMOSA</b>				
011	730	418	BOULEVARD VICENTE GUERRERO	12.50
011	730	419	CALLE AGUSTÍN MELGAR	4.17
011	730	420	CALLE ÁLAMOS	4.17
011	730	421	CALLE AYUTLA	4.17
011	730	422	CALLE BENITO JUÁREZ	4.17
011	730	423	CALLE CARLOS CASTAÑÓN	4.17
011	730	424	CALLE CERRADA PORVENIR	4.17
011	730	425	CALLE DEL CEDRO	4.17
011	730	426	CALLE DEL LAUREL	4.17
011	730	427	CALLE DEL SUR	4.17
011	730	428	CALLE ENCINO	4.17
011	730	429	CALLE FRANCISCO VILLA	4.17
011	730	430	CALLE HELIODORO CASTILLO	4.17
011	730	431	CALLE IGNACIO MANUEL ALTAMIRANO	4.17
011	730	432	CALLE JUAN ÁLVAREZ	4.17
011	730	433	CALLE LÁZARO CÁRDENAS	4.17
011	730	434	CALLE PRIVADA DEL PORVENIR	4.17
011	730	435	CALLE PROLONGACIÓN AYUTLA	4.17
011	730	436	CALLEJÓN JUÁREZ	4.17
<b>VISTA HERMOSA AMPLIACIÓN</b>				
011	731	437	ANDADOR PROLONGACIÓN AGUSTÍN MELGAR	4.17
011	731	438	ANDADOR PROLONGACIÓN BENITO JUÁREZ	4.17
011	731	439	CALLE ALPOYECA	4.17
011	731	440	CALLE OBSERVATORIO	4.17
011	731	441	CALLE PANORÁMICA	4.17
011	731	442	CALLE PROLONGACIÓN DEL SUR	4.17
<b>SECTOR CATASTRAL 012</b>				
<b>(SUBDIVISIÓN) LA MARGARITA</b>				
012	021	001	ANDADOR SIN NOMBRE	1.58
012	021	002	CALLE REPÚBLICA DEL SALVADOR	1.58
012	021	003	CALLE REPÚBLICA DOMINICANA	1.58
012	021	004	CALLE SIN NOMBRE	1.58
<b>(SUBDIVISIÓN) SEDUE AMPLIACIÓN</b>				

012	037	005	ANDADOR SIN NOMBRE	2.60
012	037	006	CALLE SIN NOMBRE	2.60
012	037	007	CALLE SOLIDARIDAD	2.60
<b>4 DE MARZO</b>				
012	059	008	ANDADOR SIN NOMBRE	4.17
012	059	009	BOULEVARD VICENTE GUERRERO	12.50
012	059	010	CALLE SIN NOMBRE	4.17
012	059	011	CARRETERA CHILPANCINGO - CHICHIHUALCO	5.00
<b>AMELITOS I</b>				
012	074	012	ANDADOR SIN NOMBRE	1.58
012	074	013	CALLE SIN NOMBRE	1.58
<b>AMELITOS II</b>				
012	075	014	ANDADOR SIN NOMBRE	1.58
012	075	015	CALLE DURANGO	1.58
012	075	016	CALLE HUATULCO	1.58
012	075	017	CALLE LAS TORRES	1.58
012	075	018	CALLE LOS NOGALES	1.58
012	075	019	CALLE PRIVADA LAS TORRES 1	1.58
012	075	020	CALLE PRIVADA LAS TORRES 2	1.58
012	075	021	CALLE PRIVADA LAS TORRES 3	1.58
012	075	022	CALLE PRIVADA LAS TORRES 4	1.58
012	075	023	CALLE PRIVADA LAS TORRES 5	1.58
012	075	024	CALLE SIN NOMBRE	1.58
<b>AMÉRICA</b>				
012	076	025	CALLE ARGENTINA	2.60
012	076	026	CALLE BELICE	2.60
012	076	027	CALLE BOLIVIA	2.60
012	076	028	CALLE BRASIL	2.60
012	076	029	CALLE MÉXICO	2.60
012	076	030	CALLE PANAMÁ	2.60
012	076	031	CALLE PERÚ	2.60
012	076	032	CALLE VENEZUELA	2.60
012	076	033	CARRETERA CHILPANCINGO - AMOJILECA	5.00
<b>BOSQUES DE LAS LOMAS</b>				
012	104	034	CALLE SIN NOMBRE	1.58
<b>CAMPESTRE TERRAZAS DE CHILPANCINGO</b>				
012	121	035	ANDADOR SIN NOMBRE	1.58
012	121	036	CALLE SIN NOMBRE	1.58
012	121	037	CARRETERA CHILPANCINGO - AMOJILECA	5.00
<b>CAMPOS ELÍSEOS</b>				
012	125	038	CALLE MÓNACO	1.58
012	125	039	CALLE PALACIO DE PARÍS	1.58

012	125	040	CALLE PIRINEOS	1.58
<b>CAPELLANÍA GRANDE</b>				
012	127	041	BOULEVARD VICENTE GUERRERO	12.50
012	127	042	CALLE FRAY BARTOLOMÉ DE LAS CASAS	2.16
012	127	043	CALLE FRAY SERVANDO TERESA DE MIER	2.16
012	127	044	CALLE ISABEL LA CATÓLICA	2.16
012	127	045	CALLE JUANA DE ARCO	2.16
012	127	046	CALLE PRINCIPAL	2.16
012	127	047	CALLE SANTA ROSA DE LIMA	2.16
012	127	048	CALLE SANTO DOMINGO	2.16
<b>CARMEN FLORES DE ASTUDILLO</b>				
012	128	049	CALLE SIN NOMBRE	1.58
<b>CHUCHULULUYA</b>				
012	134	050	BOULEVARD VICENTE GUERRERO	12.50
012	134	051	CALLE ACCESO AL AEROPUERTO	1.58
012	134	052	CALLE HERMANOS NERI VELA	1.58
012	134	053	CALLE LLANO GRANDE	4.32
<b>CIUDAD INDUSTRIAL</b>				
012	139	054	ANDADOR SIN NOMBRE	2.60
012	139	055	AVENIDA AEROPUERTO	4.32
012	139	056	AVENIDA DEL PARQUE INDUSTRIAL	2.88
012	139	057	CALLE 1	2.60
012	139	058	CALLE 2	2.60
012	139	059	CALLE 3	2.60
012	139	060	CALLE LLANO GRANDE	2.60
012	139	061	CALLE SIN NOMBRE	2.60
012	139	062	CIRCUITO INDUSTRIAL	2.60
<b>COLONIA EL EDÉN AMPLIACIÓN</b>				
012	148	063	CALLE CLAVELES	2.60
012	148	064	CALLE GRANADAS	2.60
012	148	065	CALLE LIMONES	2.60
012	148	066	CALLE LOS ALMENDROS	2.60
012	148	067	CALLE SIN NOMBRE	2.60
<b>COLONIA LOMAS DE LAS PRIMAVERAS</b>				
012	158	068	AVENIDA ADAME	3.00
012	158	069	CALLE CORTEZ	2.60
012	158	070	CALLE ENEDINA ADAME CATALÁN	2.60
012	158	071	CALLE HIDALGO	2.60
012	158	072	CALLE LADERA	2.60
012	158	073	CALLE MARÍA HIDALGO CATALÁN	2.60
012	158	074	CALLE MARIO ADAME HIDALGO	2.60
012	158	075	CALLE MIGUEL ADAME MARTÍNEZ	2.60

012	158	076	CALLE MIGUEL HIDALGO Y COSTILLA	2.60
<b>CONSTITUCIÓN</b>				
012	178	077	CALLE SIN NOMBRE	1.58
<b>CORREGIDORA</b>				
012	180	078	CALLE SIN NOMBRE	1.58
<b>DIAMANTE</b>				
012	196	079	CALLE AGUA MARINA	1.58
012	196	080	CALLE ALEJANDRA	1.58
012	196	081	CALLE JADE	1.58
012	196	082	CALLE MARFIL	1.58
012	196	083	CALLE PRINCIPAL ESMERALDA	1.58
012	196	084	CALLE PRINCIPAL TURQUESA	1.58
012	196	085	CALLE RUBÍ	1.58
012	196	086	CALLE RUBÍ ESTRELLADO	1.58
012	196	087	CALLE TURQUESA VERDE	1.58
012	196	088	CALLE ZAFIRO	1.58
<b>DIVISIÓN NORTE</b>				
012	203	089	CALLE SIN NOMBRE	1.58
<b>EL AMATE</b>				
012	214	090	CALLE ACACIA	2.60
012	214	091	CALLE CASAHUATE	2.60
012	214	092	CALLE CASUARINA	2.60
012	214	093	CALLE EUCALIPTOS	2.60
012	214	094	CALLE HUAMÚCHIL	2.60
012	214	095	CALLE JACARANDAS	2.60
012	214	096	CALLE LAUREL	2.60
012	214	097	CALLE PAROTAS	2.60
012	214	098	CALLE PRIMAVERA	2.60
012	214	099	CALLE PROLONGACIÓN LAURELES	2.60
012	214	100	CALLE TABACHINES	2.60
012	214	101	CALLE TULIPANES	2.60
<b>EL SALADO</b>				
012	242	102	CALLE SIN NOMBRE	1.58
012	242	103	CALLE HUIZACHES	1.87
<b>EL SANTUARIO</b>				
012	243	104	CALLE APÓSTOL SAN PABLO	1.58
012	243	105	CALLE NUESTRA SEÑORA DE FÁTIMA	1.58
012	243	106	CALLE NUESTRA SEÑORA DE GUADALUPE	1.58
012	243	107	CALLE SAGRADO CORAZÓN	1.58
012	243	108	CALLE SAN JUDAS TADEO	1.58
<b>EL TERRERO</b>				
012	244	109	ANDADOR SIN NOMBRE	1.58

012	244	110	CALLE SIN NOMBRE	1.58
<b>EMILIANO ZAPATA</b>				
012	249	111	ANDADOR 1	2.00
012	249	112	ANDADOR 10	2.00
012	249	113	ANDADOR 11	2.00
012	249	114	ANDADOR 12	2.00
012	249	115	ANDADOR 13	2.00
012	249	116	ANDADOR 14	2.00
012	249	117	ANDADOR 15	2.00
012	249	118	ANDADOR 16	2.00
012	249	119	ANDADOR 17	2.00
012	249	120	ANDADOR 18	2.00
012	249	121	ANDADOR 19	2.00
012	249	122	ANDADOR 2	2.00
012	249	123	ANDADOR 20	2.00
012	249	124	ANDADOR 21	2.00
012	249	125	ANDADOR 22	2.00
012	249	126	ANDADOR 23	2.00
012	249	127	ANDADOR 24	2.00
012	249	128	ANDADOR 25	2.00
012	249	129	ANDADOR 26	2.00
012	249	130	ANDADOR 27	2.00
012	249	131	ANDADOR 28	2.00
012	249	132	ANDADOR 29	2.00
012	249	133	ANDADOR 3	2.00
012	249	134	ANDADOR 30	2.00
012	249	135	ANDADOR 31	2.00
012	249	136	ANDADOR 32	2.00
012	249	137	ANDADOR 33	2.00
012	249	138	ANDADOR 34	2.00
012	249	139	ANDADOR 35	2.00
012	249	140	ANDADOR 36	2.00
012	249	141	ANDADOR 37	2.00
012	249	142	ANDADOR 38	2.00
012	249	143	ANDADOR 4	2.00
012	249	144	ANDADOR 5	2.00
012	249	145	ANDADOR 6	2.00
012	249	146	ANDADOR 7	2.00
012	249	147	ANDADOR 8	2.00
012	249	148	ANDADOR 9	2.00
012	249	149	CALLE DE ANENECUILCO	2.16
012	249	150	CALLE EMILIANO ZAPATA	2.16



012	249	151	CALLE HACIENDA DE CHINAMECA	2.16
012	249	152	CALLE PROLONGACIÓN FRANCISCO VILLA	2.16
012	249	153	CALLE PROLONGACIÓN LÁZARO CÁRDENAS	2.16
<b>FRACCIONAMIENTO AZTECA</b>				
012	266	154	ANDADOR CENTEOTL	2.00
012	266	155	ANDADOR COATLICUE	2.00
012	266	156	ANDADOR HUITZILOPOCHTLI	2.00
012	266	157	ANDADOR MIXCÓATL	2.00
012	266	158	ANDADOR OMACATL	2.00
012	266	159	ANDADOR OPOCHTLI	2.00
012	266	160	ANDADOR SIN NOMBRE	2.00
012	266	161	ANDADOR XIPE	2.00
012	266	162	ANDADOR YACATEUCTLI	2.00
012	266	163	CALLE QUETZALCÓATL	2.60
012	266	164	CALLE TLÁLOC	2.60
012	266	165	CALLE TONANTZIN	2.60
012	266	166	CALLE TONATIUH	2.60
<b>FRACCIONAMIENTO AZTECAS PRIMERA SECCIÓN</b>				
012	267	167	CALLE ACAMAPICHTLI	2.60
012	267	168	CALLE AXAYÁCATL	2.60
012	267	169	CALLE CHIMALPOPOCA	2.60
012	267	170	CALLE HUITZLILHUITL	2.60
012	267	171	CALLE ITZCÓATL	2.60
012	267	172	CALLE MOCTEZUMA ILHUICAMINA	2.60
012	267	173	CALLE REY CUAUHTÉMOC	2.60
012	267	174	CALLE TÍZOC	2.60
<b>FRACCIONAMIENTO AZTECAS SEGUNDA SECCIÓN</b>				
012	268	175	CALLE AHUÍZOTL	2.60
012	268	176	CALLE AXAYÁCATL	2.60
012	268	177	CALLE AZTLÁN	2.60
012	268	178	CALLE CUITLÁHUAC	2.60
012	268	179	CALLE GRAN TENOCHTITLAN	2.60
012	268	180	CALLE MOCTEZUMA ILHUICAMINA	2.60
012	268	181	CALLE MOCTEZUMA XOCOYOTZIN	2.60
012	268	182	CALLE REY CUAUHTÉMOC	2.60
012	268	183	CALLE SIN NOMBRE	2.60
012	268	184	CALLE TABACHINES	2.60
012	268	185	CALLE TÍZOC	2.60
012	268	186	CALLE TLATELOLCO	2.60
012	268	187	CALLE XICOTÉNCATL	2.60
<b>FRACCIONAMIENTO EL HUAJAL</b>				
012	281	188	ANDADOR CLAVEL	2.40

012	281	189	ANDADOR GIRASOL	2.40
012	281	190	ANDADOR GLADIOLAS	2.40
012	281	191	ANDADOR JAZMÍN	2.40
012	281	192	ANDADOR LIRIOS	2.40
012	281	193	ANDADOR ORQUÍDEA	2.40
012	281	194	ANDADOR SIN NOMBRE	2.40
012	281	195	ANDADOR TULIPANES	2.40
012	281	196	CALLE EL AMATE	2.60
012	281	197	CALLE EL CEDRO	2.60
012	281	198	CALLE EL NARANJO	2.60
012	281	199	CALLE EL PINZAN	2.60
012	281	200	CALLE JACARANDAS	2.60
012	281	201	CALLE SIN NOMBRE	2.60
<b>FRACCIONAMIENTO HACIENDITA (AEROPUERTO)</b>				
012	285	202	ANDADOR ACERO	4.32
012	285	203	ANDADOR ALUMINIO	4.32
012	285	204	ANDADOR COBRE	4.32
012	285	205	ANDADOR LATÓN	4.32
012	285	206	ANDADOR PLATA	4.32
012	285	207	ANDADOR SIN NOMBRE	4.32
012	285	208	ANDADOR ZINC	4.32
012	285	209	AVENIDA DEL HIERRO	5.00
012	285	210	AVENIDA LLANO GRANDE	6.50
012	285	211	CALLE SIN NOMBRE	4.50
<b>FRACCIONAMIENTO MA. DOLORES RIVERO DE AGUIRRE</b>				
012	303	212	ANDADOR AMAPOLA	1.58
012	303	213	ANDADOR AZUCENA	1.58
012	303	214	ANDADOR CLAVELES	1.58
012	303	215	ANDADOR ORQUÍDEAS	1.58
012	303	216	ANDADOR ROSAS	1.58
012	303	217	ANDADOR SIN NOMBRE	1.58
012	303	218	ANDADOR VIOLETA	1.58
012	303	219	CALLE GARDENIA	1.58
012	303	220	CALLE GIRASOLES	1.58
012	303	221	CALLE JAZMÍN	1.58
012	303	222	CALLE SIN NOMBRE	1.58
012	303	223	CALLE TERESITA	1.58
<b>FRACCIONAMIENTO VALLE VERDE NORTE</b>				
012	335	224	CALLE 10	3.84
012	335	225	CALLE EMILIANO ZAPATA	3.84
012	335	226	CALLE FRANCISCO I. MADERO	3.84
012	335	227	CALLE JOSÉ BALTAZAR	3.84

012	335	228	CALLE JOSÉ MARÍA MORELOS Y PAVÓN	3.84
012	335	229	CALLE NICOLÁS BRAVO	3.84
012	335	230	CALLE REY CUAUHTÉMOC	3.84
012	335	231	CALLE VICENTE GUERRERO	3.84
<b>FRACCIONAMIENTO VICTORIA</b>				
012	336	232	ANDADOR SIN NOMBRE	2.00
012	336	233	AVENIDA ANDRACA	3.00
012	336	234	CALLE 1	2.50
012	336	235	CALLE 10	2.50
012	336	236	CALLE 11	2.50
012	336	237	CALLE 12	2.50
012	336	238	CALLE 13	2.50
012	336	239	CALLE 14	2.50
012	336	240	CALLE 2	2.50
012	336	241	CALLE 3	2.50
012	336	242	CALLE 4	2.50
012	336	243	CALLE 5	2.50
012	336	244	CALLE 6	2.50
012	336	245	CALLE 7	2.50
012	336	246	CALLE 8	2.50
012	336	247	CALLE 9	2.50
012	336	248	CALLE MOCTEZUMA	2.50
012	336	249	CALLE PROLONGACIÓN ANDRACA	2.50
012	336	250	CALLE PROLONGACIÓN MOCTEZUMA	2.50
<b>FRANCISCO VILLA</b>				
012	348	251	ANDADOR IGNACIO MANUEL ALTAMIRANO	1.58
012	348	252	CALLE EMILIANO ZAPATA	1.58
012	348	253	CALLE EUTIMIO OCAMPO SALGADO	1.58
012	348	254	CALLE FRANCISCO I. MADERO	1.58
012	348	255	CALLE IGNACIO MANUEL ALTAMIRANO	1.58
012	348	256	CALLE REVOLUCIÓN	1.58
012	348	257	CALLE RICARDO FLORES MAGÓN	1.58
012	348	258	CALLE RUBÉN JARAMILLO	1.58
<b>FRANCISCO VILLA SECCIÓN A</b>				
012	349	259	ANDADOR IGNACIO MANUEL ALTAMIRANO	1.58
012	349	260	CALLE EMILIANO ZAPATA	1.58
012	349	261	CALLE EUTIMIO OCAMPO SALGADO	1.58
012	349	262	CALLE REVOLUCIÓN	1.58
012	349	263	CALLE RUBÉN JARAMILLO	1.58
<b>FRANCISCO VILLA SECCIÓN B</b>				
012	350	264	ANDADOR IGNACIO MANUEL ALTAMIRANO	1.58
012	350	265	CALLE FRANCISCO I. MADERO	1.58

012	350	266	CALLE IGNACIO MANUEL ALTAMIRANO	1.58
012	350	267	CALLE RICARDO FLORES MAGÓN	1.58
012	350	268	CALLE SIN NOMBRE	1.58
<b>FRANCISCO VILLA SECCIÓN C</b>				
012	351	269	CALLE EMILIANO ZAPATA	1.58
012	351	270	CALLE SIN NOMBRE	1.58
<b>GALEANA</b>				
012	352	271	BOULEVARD VICENTE GUERRERO	12.50
012	352	272	CALLE 13 DE ABRIL	4.32
012	352	273	CALLE ANDRÉS DEL RIO	4.32
012	352	274	CALLE CERRADA DE VELADERO	4.32
012	352	275	CALLE CERRADA TECPÁN	4.32
012	352	276	CALLE COSTA GRANDE	4.32
012	352	277	CALLE LA GRANJA	4.32
012	352	278	CALLE LLANO GRANDE	4.32
012	352	279	CALLE MARISCAL GALEANA	4.32
012	352	280	CALLE PRIVADA ANDRÉS DEL RIO	4.32
012	352	281	CALLE PRIVADA JOSEFINA DÍAZ	4.32
012	352	282	CALLE PRIVADA LA ROQUETA	4.32
012	352	283	CALLE PROLONGACIÓN MARISCAL GALEANA	4.32
012	352	284	CALLE TECPÁN	4.32
012	352	285	CALLE TOMA DE OAXACA	4.32
012	352	286	CALLE VELADERO	4.32
012	352	287	CALLEJÓN DEL NIÑO	4.32
012	352	288	CALLEJÓN EL VELADERO	4.32
012	352	289	PASEO ALEJANDRO CERVANTES DELGADO	11.50
<b>GUADALUPE</b>				
012	354	290	ANDADOR SIN NOMBRE	1.58
012	354	291	CALLE ÁLAMOS	2.16
012	354	292	CALLE SIN NOMBRE	2.16
<b>HÉROES DE GUERRERO</b>				
012	363	293	ANDADOR SIN NOMBRE	1.58
012	363	294	AVENIDA ZIHUATANEJO	1.58
012	363	295	CALLE ACAPULCO	1.58
012	363	296	CALLE SAN FERNANDO	1.58
012	363	297	CALLE TIXTLA	1.58
012	363	298	CIRCUITO ÁNGEL ANDRACA	1.58
<b>HUACAPITA</b>				
012	365	299	ANDADOR AMATE	1.58
012	365	300	ANDADOR OCOTE	1.58
012	365	301	CALLE CAZAHUATE	1.73
012	365	302	CALLE HUAMÚCHIL	1.87

012	365	303	CALLE HUIZACHE	1.87
012	365	304	CALLE TEPEHUAJE	2.16
012	365	305	PASEO ALEJANDRO CERVANTES DELGADO	11.50
<b>IZCALLI</b>				
012	382	306	CALLE SIN NOMBRE	1.58
012	382	307	CALLEJÓN SIN NOMBRE	1.58
<b>IZQUIAPA</b>				
012	383	308	ANDADOR SIN NOMBRE	1.58
012	383	309	AVENIDA GONZALO ALARCÓN ADAME	1.95
012	383	310	BOULEVARD VICENTE GUERRERO	12.50
012	383	311	CALLE CARITINO MALDONADO PÉREZ	1.58
012	383	312	CALLE DARÍO ARRIETA	1.58
012	383	313	CALLE FRANCISCO VILLA	1.58
012	383	314	CALLE LA NORIA	1.58
012	383	315	CALLE SIN NOMBRE	1.58
012	383	316	CARRETERA CHILPANCINGO - CHICHIHUALCO	5.00
<b>JOSÉ LÓPEZ PORTILLO</b>				
012	393	317	BOULEVARD VICENTE GUERRERO	12.50
012	393	318	CALLE CALIFORNIA	3.30
012	393	319	CALLE SUR	3.30
<b>LA CIÉNEGA</b>				
012	405	320	AVENIDA LA LAGUNA	1.58
<b>LA COLORADA</b>				
012	408	321	ANDADOR SIN NOMBRE	1.58
012	408	322	BOULEVARD VICENTE GUERRERO	12.50
012	408	323	CALLE SIN NOMBRE	1.90
012	408	324	CAMINO VIEJO	1.90
012	408	325	CARRETERA CHILPANCINGO - CHICHIHUALCO	5.00
<b>LA JOYA</b>				
012	419	326	AVENIDA DIAMANTE	2.00
012	419	327	AVENIDA ESMERALDA	2.00
012	419	328	AVENIDA ZAFIRO	2.00
012	419	329	AVENIDA ZIRCONIA	2.00
012	419	330	CALLE ÁGATA	1.58
012	419	331	CALLE AGUAMARINA	1.58
012	419	332	CALLE ALUMINIO	1.58
012	419	333	CALLE AMATISTA	1.58
012	419	334	CALLE ÁMBAR	1.58
012	419	335	CALLE BRONCE	1.58
012	419	336	CALLE COBALTO	1.58
012	419	337	CALLE COBRE	1.58
012	419	338	CALLE CORAL	1.58

012	419	339	CALLE CROMO	1.58
012	419	340	CALLE CUARZO	1.58
012	419	341	CALLE FLUORITA	1.58
012	419	342	CALLE JADE	1.58
012	419	343	CALLE NÍQUEL	1.58
012	419	344	CALLE OBSIDIANA	1.58
012	419	345	CALLE ÓNIX	1.58
012	419	346	CALLE ÓPALO	1.58
012	419	347	CALLE ORO	1.58
012	419	348	CALLE PERLA	1.58
012	419	349	CALLE PLATA	1.58
012	419	350	CALLE PLOMO	1.58
012	419	351	CALLE PROLONGACIÓN ORO	1.58
012	419	352	CALLE RUBÍ	1.58
012	419	353	CALLE TANZANITA	1.58
012	419	354	CALLE TOPACIO	1.58
012	419	355	CALLE TURQUESA	1.58
012	419	356	CALLE VANADIO	1.58
012	419	357	CALLE VENTURINA	1.58
<b>LAS ÁGUILAS</b>				
012	435	358	AVENIDA RUÍZ SEÑOR	1.58
012	435	359	CALLE ÁGUILA REAL	1.58
012	435	360	CALLE ALONDRA	1.58
012	435	361	CALLE CALANDRIA	1.58
012	435	362	CALLE CANDELARIA	1.58
012	435	363	CALLE CARDENAL	1.58
012	435	364	CALLE CODORNIZ	1.58
012	435	365	CALLE COLIBRÍ	1.58
012	435	366	CALLE DIANA LAURA	1.58
012	435	367	CALLE FAISÁN	1.58
012	435	368	CALLE FLOR DE DALIA	1.58
012	435	369	CALLE GOLONDRINA	1.58
012	435	370	CALLE GUACAMAYA	1.58
012	435	371	CALLE GUADALUPE	1.58
012	435	372	CALLE HALCÓN	1.58
012	435	373	CALLE ISI DÁNAE	1.58
012	435	374	CALLE JILGUERO	1.58
012	435	375	CALLE NATIVIDAD	1.58
012	435	376	CALLE PALOMA	1.58
012	435	377	CALLE PAVORREAL	1.58
012	435	378	CALLE PELICANO	1.58
012	435	379	CALLE PERICO	1.58

012	435	380	CALLE QUETZAL	1.58
012	435	381	CALLE SANTA TERESA	1.58
012	435	382	CALLE TORTOLITA	1.58
012	435	383	CALLE TUCÁN	1.58
<b>LAS ESTRELLAS</b>				
012	440	384	ANDADOR CAPULINES	1.58
012	440	385	ANDADOR HILAMOS	1.58
012	440	386	ANDADOR JÚPITER	1.58
012	440	387	ANDADOR LUNA	1.58
012	440	388	ANDADOR ORIÓN	1.58
012	440	389	ANDADOR SATÉLITE	1.58
012	440	390	ANDADOR VÍA LÁCTEA	1.58
012	440	391	AVENIDA SOL	2.00
012	440	392	CALLE ACUARIO	1.58
012	440	393	CALLE MARTE	1.58
012	440	394	CALLE MERCURIO	1.58
<b>LEYES DE REFORMA AMPLIACIÓN</b>				
012	454	395	ANDADOR 2	1.58
012	454	396	ANDADOR 3	1.58
012	454	397	ANDADOR 5	1.58
012	454	398	CALLE 1	1.58
012	454	399	CALLE 4	1.58
012	454	400	CALLE CERRO DE LA VILLA	1.58
012	454	401	CALLE CERRO DE LAS ROSAS	1.58
012	454	402	CALLE CERRO DEL CALVARIO	1.58
012	454	403	CALLE CERRO DEL OLIVO	1.58
012	454	404	CALLE CERRO DEL TEPEYAC	1.58
012	454	405	CALLE CERRO GUADALUPANO	1.58
012	454	406	CALLE CERRO JUAN DIEGO	1.58
<b>LOMA BONITA</b>				
012	461	407	AVENIDA MIGUEL ALEMÁN	2.00
012	461	408	CALLE ANTONIO I. DELGADO	1.58
012	461	409	CALLE EDUARDO MENDOZA	1.58
012	461	410	CALLE EL MIRADOR	1.58
012	461	411	CALLE LA MIRA	1.58
<b>LOMAS DE CHAPULTEPEC</b>				
012	470	412	CALLE SIN NOMBRE	1.58
<b>LOMAS DE XOCOMULCO</b>				
012	474	413	BOULEVARD VICENTE GUERRERO	12.50
012	474	414	CALLE BAJA CALIFORNIA	3.30
012	474	415	CALLE CERRADA DE DURANGO	1.58
<b>LOMAS DEL PORVENIR</b>				

012	477	416	BOULEVARD VICENTE GUERRERO	12.50
012	477	417	CALLE CANADÁ	3.30
012	477	418	CALLE CUESTA	3.30
012	477	419	CALLE CUMBRE	1.58
012	477	420	CALLE FRANCISCO GONZÁLEZ BOCA NEGRA	1.58
012	477	421	CALLE PROLONGACIÓN MOISÉS GUEVARA	1.66
012	477	422	CALLE ROCA	1.87
<b>LUCIA ALCOCER DE FIGUEROA</b>				
012	504	423	ANDADOR AMBROSIO FIGUEROA	1.62
012	504	424	ANDADOR CAMINANDO	1.62
012	504	425	ANDADOR FRANCISCO FIGUEROA	1.62
012	504	426	ANDADOR GUERRERO	1.62
012	504	427	ANDADOR LUCIA ALCOCER	1.62
012	504	428	CALLE 28 DE FEBRERO	1.62
012	504	429	CALLE AMBROSIO FIGUEROA	1.62
012	504	430	CALLE ANDRÉS FIGUEROA	1.62
012	504	431	CALLE FRANCISCO FIGUEROA MATA	1.62
012	504	432	CALLE HUITZUCO	1.62
012	504	433	CALLE LUCIA ALCOCER DE FIGUEROA	1.62
012	504	434	CALLE ODILÓN FIGUEROA	1.62
012	504	435	CALLE REVOLUCIÓN DEL SUR	1.62
012	504	436	CALLE ROMUALDO FIGUEROA	1.62
012	504	437	CALLE RUBÉN FIGUEROA FIGUEROA	1.62
012	504	438	CALLE RUFO FIGUEROA	1.62
012	504	439	CALLE TEPECOACUILCO	1.62
<b>NUEVO HORIZONTE PARA GUERRERO</b>				
012	529	440	CALLE ÁLAMOS	2.00
012	529	441	CALLE BUGAMBILIAS	2.00
012	529	442	CALLE CEDROS	2.00
012	529	443	CALLE FRESNO	2.00
012	529	444	CALLE JACARANDAS	2.00
012	529	445	CALLE LAUREL	2.00
012	529	446	CALLE PINOS	2.00
<b>OBRERA</b>				
012	533	447	ANDADOR LA FLORIDA	1.58
012	533	448	BOULEVARD VICENTE GUERRERO	12.50
012	533	449	CALLE 5 DE NOVIEMBRE	1.58
012	533	450	CALLE BARRANCA DEL CORO	1.58
012	533	451	CALLE CUITLÁHUAC	1.95
012	533	452	CALLE ENSENADA	1.58
012	533	453	CALLE FLORIDA	2.45
012	533	454	CALLE FRANCISCO GONZÁLEZ BOCANEGRA	1.58



012	533	455	CALLE FRANCISCO JAVIER CLAVIJERO	1.87
012	533	456	CALLE FRAY BARTOLOMÉ DE LAS CASAS	3.74
012	533	457	CALLE GUILLERMO PRIETO	2.16
012	533	458	CALLE JAIME NUNO	2.16
012	533	459	CALLE JUAN N. ÁLVAREZ	2.88
012	533	460	CALLE NETZAHUALCÓYOTL	1.73
012	533	461	CALLE PRIMERA DE MAYO	1.58
012	533	462	CALLE PRIVADA REYNA XÓCHITL	1.58
012	533	463	CALLE PROLONGACIÓN GUILLERMO PRIETO	2.45
012	533	464	CALLE PROLONGACIÓN MOISÉS GUEVARA	1.58
012	533	465	CALLE REYNA XÓCHITL	2.16
012	533	466	CALLE RICARDO FLORES MAGÓN	1.58
012	533	467	CALLE SANTA CRUZ	2.16
012	533	468	CALLE SOR JUANA INÉS DE LA CRUZ	2.16
012	533	469	CALLE XICOTÉNCATL	2.45
<b>OBRERA AMPLIACIÓN</b>				
012	534	470	ANDADOR DURAZNITO	1.58
012	534	471	ANDADOR EL FRIO	1.58
012	534	472	ANDADOR GIRASOL	1.58
012	534	473	ANDADOR LIMONCITO	1.58
012	534	474	ANDADOR SIN NOMBRE	1.58
012	534	475	CALLE ACCESO A LA CAPILLA SAN MARTÍN DE PORRES	1.58
012	534	476	CALLE EL GIRASOL	1.58
<b>OBRERA SECCIÓN A AMPLIACIÓN</b>				
012	535	477	ANDADOR SIN NOMBRE	1.58
012	535	478	CALLE SIN NOMBRE	1.58
<b>OCOZUAPA</b>				
012	538	479	ANDADOR SIN NOMBRE	1.58
012	538	480	CALLE DOCTOR SAUL ALARCÓN ANDRACA	1.58
012	538	481	CALLE PRIMARIA	1.58
012	538	482	CALLE SECUNDARIA	1.58
012	538	483	CALLE SIN NOMBRE	1.58
<b>P.P.S.</b>				
012	544	484	ANDADOR SIN NOMBRE	1.58
012	544	485	AVENIDA MÉXICO	3.80
012	544	486	AVENIDA PRINCIPAL	3.80
012	544	487	CALLE AUSTRALIA	2.16
012	544	488	CALLE BENITO JUÁREZ	2.16
012	544	489	CALLE CHIAPAS	2.16
012	544	490	CALLE PROLONGACIÓN SIN NOMBRE	2.16
012	544	491	CALLE REPÚBLICA DE CUBA	2.16

012	544	492	CALLE REPÚBLICA DEL PERÚ	2.16
012	544	493	CALLE REPÚBLICA DEL SALVADOR	2.16
012	544	494	CALLE SIN NOMBRE	2.16
<b>SAN JUAN</b>				
012	607	495	ANDADOR SAN LUCAS	1.58
012	607	496	CALLE 1	1.95
012	607	497	CALLE 2	1.95
012	607	498	CALLE 3	1.95
012	607	499	CALLE 4	1.95
012	607	500	CALLE DURANGO	1.95
012	607	501	CALLE GALAXIA	1.95
012	607	502	CALLE GALILEA	1.95
012	607	503	CALLE MONTERREY	1.95
012	607	504	CALLE PUERTO VALLARTA	1.95
012	607	505	CALLE VERACRUZ	1.95
012	607	506	PASEO ALEJANDRO CERVANTES DELGADO	11.50
<b>SAN JUAN AMPLIACIÓN</b>				
012	608	507	CALLE SIN NOMBRE	1.95
012	608	508	CAMINO A AMOJILECA	1.95
<b>SAN RAFAEL NORTE AMPLIACIÓN</b>				
012	614	509	ANDADOR SIN NOMBRE	1.58
012	614	510	CALLE SIN NOMBRE	1.58
<b>SANTA CRUZ NORTE</b>				
012	618	511	ANDADOR ARENAL	1.58
012	618	512	ANDADOR DEPORTIVO	1.58
012	618	513	ANDADOR LAS VILLITAS	1.58
<b>SANTA FE</b>				
012	619	514	CALLE MAR DEL NORTE	1.58
012	619	515	CALLE SIN NOMBRE	1.58
<b>SEDUE</b>				
012	629	516	ANDADOR BIENES INMUEBLES	2.60
012	629	517	ANDADOR DESARROLLO URBANO	2.60
012	629	518	ANDADOR ECOLOGÍA	2.60
012	629	519	ANDADOR VIVIENDA	2.60
012	629	520	CALLE GABINO FRAGA	2.60
012	629	521	CALLE GUILLERMO CARRILLO ARENA	2.60
012	629	522	CALLE LUIS DONALDO COLOSIO MURRIETA	2.60
012	629	523	CALLE MANUEL CAMACHO SOLÍS	2.60
012	629	524	CALLE MARCELO JAVELLY GIRARD	2.60
012	629	525	CALLE PATRICIO CHIRINOS CALERO	2.60
012	629	526	CALLE SOLIDARIDAD	2.60
012	629	527	CALLE ZOFEMAT	2.60

<b>SIGLO XXI</b>				
012	636	528	ANDADOR 1	2.60
012	636	529	ANDADOR 2	2.60
012	636	530	CALLE 1	2.60
012	636	531	CALLE 2	2.60
012	636	532	CALLE 3	2.60
012	636	533	CALLE 4	2.60
012	636	534	CALLE CERRADA 1	2.60
<b>SIMAPA</b>				
012	637	535	ANDADOR MAR NEGRO	2.60
012	637	536	CALLE MAR BÁLTICO	2.60
012	637	537	CALLE MAR CASPIO	2.60
012	637	538	CALLE MAR DEL NORTE	2.60
012	637	539	CALLE MAR EGEO	2.60
012	637	540	CALLE MAR MEDITERRÁNEO	2.60
012	637	541	CALLE MAR NEGRO	2.60
012	637	542	CALLE MAR ROJO	2.60
<b>TLALMECAT</b>				
012	664	543	ANDADOR CITLALI	1.58
012	664	544	ANDADOR CUHAMACATECO	1.58
012	664	545	ANDADOR TEPOCHCALLI	1.58
012	664	546	ANDADOR TLÁLOC	1.58
012	664	547	ANDADOR XÓCHITL	1.58
012	664	548	AVENIDA 21 DE SEPTIEMBRE	1.58
012	664	549	CALLE ALEJANDRO GARCÍA	1.58
012	664	550	CALLE JAZMÍN	1.58
012	664	551	CIRCUITO PRINCIPAL CUITLÁHUAC	1.58
<b>VILLA LAUREL</b>				
012	707	552	CALLE SIN NOMBRE	2.31
<b>VILLAS SILVESTRES</b>				
012	725	553	ANDADOR AMAPOLAS	2.31
012	725	554	ANDADOR BUGAMBILIAS	2.31
012	725	555	ANDADOR CLAVELES	2.31
012	725	556	ANDADOR CRISANTEMOS	2.31
012	725	557	ANDADOR GLADIOLAS	2.31
012	725	558	ANDADOR LILAS	2.31
012	725	559	ANDADOR LIRIOS	2.31
012	725	560	ANDADOR MARGARITAS	2.31
012	725	561	ANDADOR TULIPANES	2.31
012	725	562	CALLE SIN NOMBRE	2.31
<b>VILLAS TLALMECA</b>				
012	726	563	CALLE SIN NOMBRE	1.58

<b>VILLAS TLALMECA AMPLIACIÓN</b>				
012	727	564	CALLE SIN NOMBRE	1.58
<b>VISTA HERMOSA</b>				
012	730	565	BOULEVARD VICENTE GUERRERO	12.50
012	730	566	CALLE ÁLVARO OBREGÓN	4.17
012	730	567	CALLE ENCINO	4.17
012	730	568	CALLE JUAN N. ÁLVAREZ	4.17
012	730	569	CALLE LA PAROTA	4.17
<b>SECTOR CATASTRAL 013</b>				
<b>(SUBDIVISIÓN) LA LAGUNA</b>				
013	020	001	CALLE SIN NOMBRE	1.58
<b>10 DE ABRIL</b>				
013	049	002	ANDADOR ALCATRAZ	1.58
013	049	003	ANDADOR ALELÍ	1.58
013	049	004	ANDADOR AMAPOLAS	1.58
013	049	005	ANDADOR AZUCENAS	1.58
013	049	006	ANDADOR BUGAMBILIAS	1.58
013	049	007	ANDADOR CLAVELES	1.58
013	049	008	ANDADOR CRISANTEMOS	1.58
013	049	009	ANDADOR DALIAS	1.58
013	049	010	ANDADOR GARDENIAS	1.58
013	049	011	ANDADOR GIRASOLES	1.58
013	049	012	ANDADOR GLADIOLAS	1.58
013	049	013	ANDADOR JACARANDAS	1.58
013	049	014	ANDADOR JAZMÍN	1.58
013	049	015	ANDADOR LIRIOS	1.58
013	049	016	ANDADOR MAGNOLIAS	1.58
013	049	017	ANDADOR MARGARITAS	1.58
013	049	018	ANDADOR NOCHE BUENA	1.58
013	049	019	ANDADOR ORQUÍDEAS	1.58
013	049	020	ANDADOR VIOLETAS	1.58
013	049	021	AVENIDA DE LAS ROSAS	1.58
013	049	022	CALLE TULIPANES	1.58
<b>5 DE ENERO</b>				
013	060	023	ANDADOR ATOYAC	1.58
013	060	024	ANDADOR CHILAPA	1.58
013	060	025	ANDADOR CIUDAD ALTAMIRANO	1.58
013	060	026	ANDADOR MARQUELIA	1.58
013	060	027	ANDADOR OMETEPEC	1.58
013	060	028	ANDADOR TIXTLA	1.58
013	060	029	CALLE ACAPULCO	1.58
013	060	030	CALLE ARCELIA	1.58

013	060	031	CALLE CERRADA DE ZIHUATANEJO	1.58
013	060	032	CALLE CHILPANCINGO	1.58
013	060	033	CALLE COYUCA	1.58
013	060	034	CALLE IGUALA	1.58
013	060	035	CALLE TAXCO	1.58
013	060	036	CALLE TECPÁN	1.58
013	060	037	CALLE ZIHUATANEJO	1.58
<b>ALTA VISTA</b>				
013	072	038	ANDADOR SIN NOMBRE	1.58
013	072	039	CALLE BARRANCA TECUANACLIA	1.58
013	072	040	CALLE PRINCIPAL	2.00
013	072	041	CALLE SIN NOMBRE	1.58
<b>C.N.O.P. SECCIÓN C</b>				
013	117	042	ANDADOR ALBATROS	2.00
013	117	043	ANDADOR ALCÓN	2.00
013	117	044	ANDADOR ALONDRA	2.00
013	117	045	ANDADOR CÁRDENAS	2.00
013	117	046	ANDADOR CISNE	2.00
013	117	047	ANDADOR COLIBRÍ	2.00
013	117	048	ANDADOR FAISÁN DORADO	2.00
013	117	049	ANDADOR GRAN AVE DEL SOL	2.00
013	117	050	ANDADOR QUETZAL	2.00
013	117	051	ANDADOR RUISEÑOR	2.00
013	117	052	ANDADOR SIN NOMBRE	2.00
013	117	053	CALLE ÁGUILA IMPERIAL	2.50
013	117	054	CALLE CARITINO MALDONADO	2.50
013	117	055	CALLE CÓNDOR	2.50
013	117	056	CALLE GRAN AVE DEL SOL	2.50
013	117	057	CALLE MARGARITA ADAME	2.50
013	117	058	CALLE PRIMAVERA	2.50
013	117	059	CALLE PRINCIPAL	3.00
013	117	060	CALLE QUETZAL	2.50
013	117	061	CALLE SIN NOMBRE	1.58
<b>CHUCHULULUYA</b>				
013	134	062	ANDADOR SIN NOMBRE	1.58
013	134	063	CALLE CERRADA DE INSURGENTES	1.58
013	134	064	CALLE GORRIÓN	1.58
<b>COLINAS DEL VALLE</b>				
013	142	065	ANDADOR 1	2.00
013	142	066	ANDADOR 10	2.00
013	142	067	ANDADOR 11	2.00
013	142	068	ANDADOR 13	2.00

013	142	069	ANDADOR 2	2.00
013	142	070	ANDADOR 3	2.00
013	142	071	ANDADOR 4	2.00
013	142	072	ANDADOR 5	2.00
013	142	073	ANDADOR 6	2.00
013	142	074	ANDADOR 7	2.00
013	142	075	ANDADOR 8	2.00
013	142	076	ANDADOR 9	2.00
013	142	077	AVENIDA JOSÉ FRANCISCO RUÍZ MASSIEU	3.00
013	142	078	AVENIDA LUIS DONALDO COLOSIO	3.00
<b>COLONIA CENTRO</b>				
013	147	079	AVENIDA BENITO JUÁREZ	10.37
013	147	080	AVENIDA VICENTE GUERRERO	10.37
013	147	081	CALLE EUCARIA APREZA	5.04
013	147	082	CALLE HEROICO COLEGIO MILITAR	6.48
013	147	083	CALLE MARIANO ABASOLO	8.64
013	147	084	CALLE PROLONGACIÓN 5 DE MAYO	8.64
013	147	085	CALLE PROLONGACIÓN MARIANO ABASOLO	8.64
<b>DIRECCIÓN NACIONAL DE CAMINOS</b>				
013	201	086	AVENIDA 17 DE OCTUBRE	5.04
013	201	087	AVENIDA INGENIERO ARTURO MARTÍNEZ ALVARADEÑO	5.04
013	201	088	AVENIDA INSURGENTES	11.50
013	201	089	AVENIDA ROBERTO NÁJERA ABARCA	5.47
013	201	090	CALLE PROLONGACIÓN 5 DE MAYO	8.64
013	201	091	CALLE PROLONGACIÓN MARIANO ABASOLO	8.64
<b>DIRECCIÓN NACIONAL DE CAMINOS AMPLIACIÓN</b>				
013	202	092	AVENIDA INGENIERO ARTURO MARTÍNEZ ALVARADEJO	5.04
013	202	093	AVENIDA ROBERTO NÁJERA ABARCA	5.47
013	202	094	CALLE INGENIERO DAVID SANTILLÁN	4.00
013	202	095	CALLE INGENIERO FRANCISCO APONTE	4.00
013	202	096	CALLE INGENIERO RICARDO HEREDIA ÁLVAREZ	4.00
<b>EL POLVORÍN</b>				
013	236	097	ANDADOR SIN NOMBRE	1.58
013	236	098	CALLE SIN NOMBRE	1.58
<b>EL POLVORÍN SECCIÓN B</b>				
013	237	099	ANDADOR BRASIL	1.58
013	237	100	ANDADOR CUBA	1.58
013	237	101	CALLE ARGENTINA	1.58
013	237	102	CALLE BOLIVIA	1.58
013	237	103	CALLE BRASIL	1.58

013	237	104	CALLE CANADÁ	1.58
013	237	105	CALLE CUBA	1.58
013	237	106	CALLE ECUADOR	1.58
013	237	107	CALLE GUATEMALA	1.58
013	237	108	CALLE HAITÍ	1.58
013	237	109	CALLE HONDURAS	1.58
013	237	110	CALLE PANAMÁ	1.58
013	237	111	CALLE PERÚ	1.58
013	237	112	CALLE PROLONGACIÓN MÉXICO	1.58
<b>ELÍAS NAIME NEMER</b>				
013	248	113	ANDADOR 1	2.00
013	248	114	ANDADOR 2	2.00
013	248	115	ANDADOR 3	2.00
013	248	116	ANDADOR 4	2.00
013	248	117	ANDADOR 5	2.00
013	248	118	ANDADOR 6	2.00
013	248	119	ANDADOR 7	2.00
013	248	120	ANDADOR VIOLETAS	2.30
013	248	121	CALLE ADOLFO REYES	2.30
013	248	122	CALLE DE LA ROSA	2.30
013	248	123	CALLE SIN NOMBRE	2.30
013	248	124	CALLE VIOLETAS	2.30
<b>ERMITA</b>				
013	252	125	AVENIDA AMOR	2.30
013	252	126	CALLE AMISTAD	1.58
013	252	127	CALLE ESPERANZA	1.58
013	252	128	CALLE ESPIRITUALIDAD	1.58
013	252	129	CALLE FE	1.58
013	252	130	CALLE GENEROSIDAD	1.58
013	252	131	CALLE HERMANDAD	1.58
013	252	132	CALLE HONESTIDAD	1.58
013	252	133	CALLE HUMILDAD	1.58
013	252	134	CALLE JUSTICIA	1.58
013	252	135	CALLE LA PAZ	1.58
013	252	136	CALLE LIBERTAD	1.58
013	252	137	CALLE MORALIDAD	1.58
013	252	138	CALLE PERDÓN	1.58
013	252	139	CALLE PIEDAD	1.58
013	252	140	CALLE SABIDURÍA	1.58
013	252	141	CALLE SANTIDAD	1.58
013	252	142	CIRCUITO BONDAD	2.00
013	252	143	CIRCUITO IGUALDAD	2.00

013	252	144	CIRCUITO LEALTAD	2.00
013	252	145	CIRCUITO SENSATEZ	2.00
013	252	146	CIRCUITO SINCERIDAD	2.00
013	252	147	CIRCUITO TRANQUILIDAD	2.00
<b>FRACCIONAMIENTO ANTONIO I. DELGADO</b>				
013	265	148	ANDADOR LICENCIADO JOSÉ VASCONCELOS	1.95
013	265	149	ANDADOR MARÍA MONTESSORI	1.95
013	265	150	ANDADOR RAFAEL RAMÍREZ	1.95
013	265	151	AVENIDA DEL MAESTRO	1.95
013	265	152	CALLE GABRIELA MISTRAL	1.95
013	265	153	CALLE ISIDRO BURGOS	1.95
013	265	154	CALLE MOISÉS SÁENZ	1.95
013	265	155	CALLE SIN NOMBRE	1.95
<b>FRACCIONAMIENTO MODULO SOCIAL RUFFO FIGUEROA</b>				
013	308	156	ANDADOR SECRETARÍA DE AGRICULTURA Y GANADERÍA	4.17
013	308	157	ANDADOR SECRETARÍA DE EDUCACIÓN PÚBLICA	4.17
013	308	158	ANDADOR SECRETARÍA DE HACIENDA Y CRÉDITO PÚBLICO	4.17
013	308	159	ANDADOR SECRETARÍA DE INDUSTRIA Y COMERCIO	4.17
013	308	160	ANDADOR SECRETARÍA DE LA REFORMA AGRARIA	4.17
013	308	161	ANDADOR SECRETARÍA DE SALUBRIDAD Y ASISTENCIA	4.17
013	308	162	ANDADOR SECRETARÍA DE TURISMO	4.17
013	308	163	ANDADOR SIN NOMBRE	4.17
013	308	164	AVENIDA INSURGENTES	11.50
013	308	165	AVENIDA VICENTE GUERRERO	11.50
013	308	166	CALLE ABASOLO	8.64
013	308	167	CALLE DEL PARQUE	4.17
013	308	168	CALLE ISSTE	5.47
013	308	169	CALLE SECRETARÍA DE COMUNICACIONES Y TRANSPORTES	4.17
013	308	170	CALLE SECRETARÍA DE OBRAS PÚBLICAS	4.17
013	308	171	CALLE SECRETARÍA DE RECURSOS HIDRÁULICOS	4.17
<b>HUAXCORRAL</b>				
013	366	172	ANDADOR ORIENTE	1.58
013	366	173	ANDADOR PONIENTE	1.58
013	366	174	ANDADOR SUR	1.58
013	366	175	BOULEVARD VICENTE GUERRERO	12.50
013	366	176	CALLE CAMINO	1.58
013	366	177	CALLE PÚBLICA	1.58
<b>LAS MARGARITAS PRIMERA SECCIÓN</b>				



013	445	178	AVENIDA INSURGENTES	11.50
013	445	179	CALLE AMATISTA	5.47
013	445	180	CALLE JADE	5.47
013	445	181	CALLE OBSIDIANA	5.47
<b>LAS MARGARITAS SEGUNDA SECCIÓN</b>				
013	446	182	CALLE CERRADA DE OBSIDIANA	5.47
013	446	183	CALLE JADE	5.47
<b>LOMA DE CHILPANCINGO</b>				
013	463	184	ANDADOR AGUSTÍN MELGAR	1.58
013	463	185	ANDADOR JOSÉ MARÍA MORELOS Y PAVÓN	1.58
013	463	186	ANDADOR JUAN ÁLVAREZ	1.58
013	463	187	ANDADOR JUAN ESCUTIA	1.58
013	463	188	ANDADOR NICOLÁS BRAVO	1.58
013	463	189	ANDADOR VICENTE GUERRERO	1.58
013	463	190	AVENIDA HÉROES DE MÉXICO	1.58
013	463	191	CALLE JOSEFA ORTIZ DE DOMÍNGUEZ	1.58
013	463	192	CALLE JUAN DE LA BARRERA	1.58
013	463	193	CALLE JUAN ESCUTIA	1.58
013	463	194	CALLE MIGUEL HIDALGO	1.58
<b>LOMAS VERDES</b>				
013	480	195	ANDADOR EUCALIPTOS	1.58
013	480	196	ANDADOR SIN NOMBRE	1.58
013	480	197	CALLE ÁLAMOS	1.58
013	480	198	CALLE ENCARNACIÓN HERNÁNDEZ	1.72
013	480	199	CALLE LOS CEDROS	1.58
013	480	200	CALLE LOS PINOS	1.58
013	480	201	CALLE SIN NOMBRE	1.58
<b>LOS POLVORINES</b>				
013	496	202	ANDADOR SIN NOMBRE	1.58
013	496	203	CALLE A	1.58
013	496	204	CALLE B	1.58
013	496	205	CALLE DE LAS FLORES	1.73
013	496	206	CALLE DE LAS FLORES A	1.58
013	496	207	CALLE SIN NOMBRE	1.58
<b>MOCTEZUMA</b>				
013	517	208	CALLE DEL AMATITO	2.45
013	517	209	CALLE EUTIMIO PINZÓN	2.45
013	517	210	CALLE JOSÉ AZUETA	2.88
013	517	211	CALLE JUAN ALDAMA	2.88
013	517	212	CALLE MARIANO MATAMOROS	8.64
013	517	213	CALLE PROLONGACIÓN CUAUHTÉMOC	8.64
013	517	214	CALLE XICOTÉNCATL	2.45

<b>NUEVO HORIZONTE</b>				
013	528	215	ANDADOR SIN NOMBRE	1.58
<b>SAN JOSÉ</b>				
013	605	216	ANDADOR SIN NOMBRE	1.58
013	605	217	CALLE INDUSTRIAL	1.73
013	605	218	CALLE SIN NOMBRE	1.58
<b>SANTA ROSA</b>				
013	624	219	AVENIDA INSURGENTES	11.50
013	624	220	CALLE AZUCENAS	5.47
013	624	221	CALLE DE LAS ROSAS	5.47
013	624	222	CALLE GARDENIAS	5.76
013	624	223	CALLE GLADIOLAS	5.47
013	624	224	CALLE JAZMINES	5.47
013	624	225	CALLE NARDOS	5.47
013	624	226	CALLE ORQUÍDEAS	5.47
013	624	227	CALLE VIOLETAS	5.47
<b>STTAISUAG</b>				
013	639	228	ANDADOR SIN NOMBRE	1.80
013	639	229	CALLE JOSEFA ORTIZ DE DOMÍNGUEZ	2.00
013	639	230	CALLE PRIVADA DE INSURGENTES	2.50
013	639	231	CALLE SIN NOMBRE	2.00
013	639	232	CALLE VICENTE GUERRERO	2.00
<b>TIMOTLAN</b>				
013	659	233	ANDADOR SIN NOMBRE	1.58
013	659	234	CALLE SIN NOMBRE	1.58
013	659	235	CALLEJÓN SIN NOMBRE	1.58
<b>VICENTE GUERRERO</b>				
013	392	236	CALLE AMATITO	2.88
013	392	237	CALLE BARRANCA JALAHUATZINGO	2.88
013	392	238	CALLE CERRADA DE AMATITO	2.88
013	392	239	CALLE CERRADA DE OMILTEMI	2.88
013	392	240	CALLE EJIDO	2.88
013	392	241	CALLE EUTIMIO PINZÓN	2.88
013	392	242	CALLE HERNÁN CORTÉS	2.88
013	392	243	CALLE HEROICO COLEGIO MILITAR	6.48
013	392	244	CALLE LEONARDO BRAVO	2.88
013	392	245	CALLE MARIANO MATAMOROS	8.64
013	392	246	CALLE MÁRTIRES DEL 30 DE DICIEMBRE	2.88
013	392	247	CALLE OMILTEMI	2.88
013	392	248	CALLE PROLONGACIÓN 5 DE MAYO	8.64
013	392	249	CALLE PROLONGACIÓN CUAUHTÉMOC	8.64
013	392	250	CALLE PROLONGACIÓN LEONA VICARIO	2.88

013	392	251	CALLE RÍO DE JANEIRO	2.88
013	392	252	CALLE SIMÓN BOLÍVAR	2.88
013	392	253	CALLE UNIÓN Y PROGRESO	2.88
<b>ZOZOCAPA O CALAVERAS</b>				
013	741	254	CALLE CERRADA DE LA PEÑA	1.58
013	741	255	CALLE CERRADA DEL PEÑÓN	1.58
013	741	256	CALLE CUMBRE FRACCIÓN I	1.58
013	741	257	CALLE CUMBRE FRACCIÓN IV	1.58
<b>SECTOR CATASTRAL 014</b>				
<b>(SUBDIVISIÓN) AHUIYUCO</b>				
014	004	001	ANDADOR PROFESOR RAMÓN FALCÓN DE LA CRUZ	2.50
<b>(SUBDIVISIÓN) LAS PILITAS</b>				
014	023	002	ANDADOR SIN NOMBRE	1.58
014	023	003	CALLE PRINCIPAL	1.58
014	023	004	CALLE SIN NOMBRE	1.58
014	023	005	CARRETERA A HUITECO	1.58
<b>AHUIYUCO</b>				
014	068	006	ANDADOR PIEDRA ÁGATA	1.58
014	068	007	ANDADOR PIEDRA AZUL	1.58
014	068	008	ANDADOR PIEDRA CALIZA	1.58
014	068	009	ANDADOR PIEDRA CUARZO RUTILADO	1.58
014	068	010	ANDADOR PIEDRA DE AZABACHE	1.58
014	068	011	ANDADOR PIEDRA DEL CUARZO	1.58
014	068	012	ANDADOR PIEDRA DEL TOPACIO	1.58
014	068	013	ANDADOR PIEDRA GRANATE	1.58
014	068	014	ANDADOR PIEDRA GRANDE	1.58
014	068	015	ANDADOR PIEDRA JASPE VERDE	1.58
014	068	016	ANDADOR PIEDRA LA CORNALINA	1.58
014	068	017	ANDADOR PIEDRA LA KUNZITA	1.58
014	068	018	ANDADOR PIEDRA LA MALAQUITA	1.58
014	068	019	ANDADOR PIEDRA LA RODONITA	1.58
014	068	020	ANDADOR PIEDRA LAPISLÁZULI	1.58
014	068	021	ANDADOR PIEDRA LOS TEPETATES	1.58
014	068	022	ANDADOR PIEDRA RODOCROSITA	1.58
014	068	023	CALLE AGUA MARINA	1.58
014	068	024	CALLE PIEDRA DE JASPE	1.58
014	068	025	CALLE PIEDRA DE TOPACIO	1.58
014	068	026	CALLE PIEDRA DEL CORAL	1.58
014	068	027	CALLE PIEDRA DEL RUBÍ	1.58
014	068	028	CALLE PIEDRA DEL ZAFIRO NEGRO	1.58
014	068	029	CALLE PIEDRA DIAMANTE	1.58
014	068	030	CALLE PIEDRA GARRA DE TIGRE	1.58

014	068	031	CALLE PIEDRA JASPE ROJO	1.58
014	068	032	CALLE PIEDRA LA ALEJANDRITA	1.58
014	068	033	CALLE PIEDRA LA ESMERALDA	1.58
014	068	034	CALLE PIEDRA OJO DE TIGRE	1.58
014	068	035	CALLE PIEDRA ZAFIRO	1.58
014	068	036	CALLE SIN NOMBRE	1.58
<b>ALIANZA POPULAR</b>				
014	070	037	ANDADOR SIN NOMBRE	1.58
014	070	038	CALLE CERRADA DE LA PAZ	1.58
014	070	039	CALLE CERRADA HÉROES DE GUERRERO	1.58
014	070	040	CALLE CERRADA HEROICO COLEGIO MILITAR	2.50
014	070	041	CALLE CERRADA MOCTEZUMA	1.58
014	070	042	CALLE DEL PARAÍSO	1.58
014	070	043	CALLE HEROICO COLEGIO MILITAR	4.17
014	070	044	CALLE PROLONGACIÓN HEROICO COLEGIO MILITAR	4.17
014	070	045	LIBRAMIENTO CHILPANCINGO - TIXTLA	9.00
<b>ATLITENCO</b>				
014	086	046	ANDADOR 27 DE OCTUBRE	1.58
014	086	047	ANDADOR HÉROES	1.58
014	086	048	ANDADOR NORTE	1.58
014	086	049	ANDADOR PROGRESO	1.58
014	086	050	CALLE UNIDAD POPULAR	1.58
<b>BOSQUES DEL ORIENTE</b>				
014	105	051	AVENIDA JACARANDAS	1.58
014	105	052	AVENIDA OMBÚ	1.58
014	105	053	AVENIDA PALMAS	1.58
014	105	054	CALLE AGUACATE	1.58
014	105	055	CALLE ÁLAMOS	1.58
014	105	056	CALLE ARRAYAN	1.58
014	105	057	CALLE AYACAHUITE	1.58
014	105	058	CALLE BUGAMBILIAS	1.58
014	105	059	CALLE CAPULÍN	1.58
014	105	060	CALLE CEDROS	1.58
014	105	061	CALLE CEIBA	1.58
014	105	062	CALLE CERRADA DE ÁLAMOS	1.58
014	105	063	CALLE CERRADA DE CEDROS	1.58
014	105	064	CALLE CERRADA DE EUCALIPTOS	1.58
014	105	065	CALLE CIPRÉS	1.58
014	105	066	CALLE CIRUELO	1.58
014	105	067	CALLE COPAL	1.58
014	105	068	CALLE DURAZNO	1.58
014	105	069	CALLE EUCALIPTOS	1.58

014	105	070	CALLE FRESNO	1.58
014	105	071	CALLE GUAYABO	1.58
014	105	072	CALLE MANGO	1.58
014	105	073	CALLE MÍSPERO	1.58
014	105	074	CALLE NANCHES	1.58
014	105	075	CALLE NARANJO	1.58
014	105	076	CALLE NOPAL	1.58
014	105	077	CALLE ROBLES	1.58
014	105	078	CALLE TAMARINDOS	1.58
014	105	079	CALLE TORONJA	1.58
<b>C.N.O.P. SECCIÓN A</b>				
014	114	080	ANDADOR LAUREL	2.00
014	114	081	CALLE 13 DE MARZO	2.50
014	114	082	CALLE 30 DE DICIEMBRE	2.50
014	114	083	CALLE ALBERTO VÁZQUEZ DEL MERCADO	2.50
014	114	084	CALLE ANTONIO BERNAL CARRETO	2.50
014	114	085	CALLE CARLOS RIVA PALACIO	2.50
014	114	086	CALLE CERRADA 13 DE MARZO	2.50
014	114	087	CALLE HUMBERTO LUGO GIL	2.50
014	114	088	CALLE JOSÉ CASTAÑÓN REYNOSO	2.50
014	114	089	CALLE JOSÉ DE LAS FUENTES RODRÍGUEZ	2.50
014	114	090	CALLE PRIMERA CERRADA DE 13 DE MARZO	2.50
014	114	091	CALLE SECTOR POPULAR	2.50
<b>C.N.O.P. SECCIÓN B</b>				
014	115	092	ANDADOR JOSÉ DE LAS FUENTES	2.00
014	115	093	ANDADOR SIN NOMBRE	2.00
014	115	094	CALLE ALFONSO MARTÍNEZ	2.50
014	115	095	CALLE DAVID GUSTAVO	2.50
014	115	096	CALLE DOCTOR RIVA PALACIO	2.50
014	115	097	CALLE FERNANDO LÓPEZ	2.50
014	115	098	CALLE GENERAL ANTONIO NAVA	2.50
014	115	099	CALLE JOSÉ DE LAS FUENTES	2.50
014	115	100	CALLE JULIO BOBADILLA	2.50
014	115	101	CALLE LUIS VÁZQUEZ	2.50
014	115	102	CALLE PROFESOR CARITINO MALDONADO	2.50
<b>C.N.O.P. SECCIÓN B AMPLIACIÓN</b>				
014	116	103	ANDADOR SIN NOMBRE	2.00
014	116	104	CALLE GENERAL ANTONIO NAVA	3.00
014	116	105	CALLE PROLONGACIÓN CARITINO MALDONADO	2.50
014	116	106	CALLE PROLONGACIÓN LUIS VÁZQUEZ	2.50
<b>C.N.O.P. SECCIÓN C AMPLIACIÓN</b>				
014	118	107	ANDADOR ALBATROS	2.00

014	118	108	ANDADOR GRAN AVE DEL SOL	2.00
014	118	109	ANDADOR QUETZAL	2.00
014	118	110	ANDADOR RUISEÑOR	2.00
014	118	111	ANDADOR SIN NOMBRE	2.00
014	118	112	CALLE CARITINO MALDONADO	2.50
014	118	113	CALLE GRAN AVE DEL SOL	2.50
014	118	114	CALLE PRINCIPAL	3.00
014	118	115	CALLE SIN NOMBRE	2.50
<b>COLINAS DEL SUR</b>				
014	140	116	BOULEVARD HORTENSIA	2.45
014	140	117	CALLE PRIVADA CARLOS G. GÓMEZ	2.16
014	140	118	CIRCUITO POETAS	2.16
<b>COLINAS DEL SUR SECCIÓN II</b>				
014	141	119	CALLE SIN NOMBRE	1.58
<b>COLONIA LA CUMBRE</b>				
014	153	120	CALLE CERRADA DE LA PEÑA	3.20
014	153	121	CALLE LA CUMBRE	3.50
014	153	122	CALLE SIN NOMBRE	3.20
<b>COLONIA LA CUMBRE II</b>				
014	154	123	CALLE PEDREGAL	3.20
014	154	124	CALLE PICACHO	3.20
014	154	125	CALLE RISCO	3.20
014	154	126	CALLE SIN NOMBRE	3.00
<b>EFRÉN DÍAZ BONILLA</b>				
014	212	127	CALLE SIN NOMBRE	1.58
<b>EL CAPULÍN</b>				
014	217	128	CALLE SIN NOMBRE	1.58
<b>FLORIDA</b>				
014	260	129	ANDADOR 1	1.58
014	260	130	ANDADOR 2	1.58
014	260	131	CALLE PRINCIPAL	1.58
<b>FLORIDA AMPLIACIÓN</b>				
014	261	132	ANDADOR LOS GERANIOS	1.58
014	261	133	CALLE PROLONGACIÓN BUGAMBILIAS	1.58
<b>FRACCIONAMIENTO LOMAS VERDES ORIENTE</b>				
014	300	134	ANDADOR PABLO NAVA NAVA	1.58
014	300	135	CALLE AUSENCIO GARZÓN CHÁVEZ	1.80
014	300	136	CALLE BENITO JUÁREZ	1.80
014	300	137	CALLE CARLOS CATALÁN RUÍZ	1.80
014	300	138	CALLE CONSTANTINO FLORES PEÑA	1.80
014	300	139	CALLE CRISTINO MORALES NICOLÁS	1.80
014	300	140	CALLE DARÍO MIRANDA ROMÁN	1.80

014	300	141	CALLE EFRÉN LEYVA ACEVEDO	1.80
014	300	142	CALLE ELÍAS NAIME NEMER	1.80
014	300	143	CALLE FLORENCIO SALAZAR ADAME	1.80
014	300	144	CALLE GERARDO VÁZQUEZ FLORES	1.80
014	300	145	CALLE HÉCTOR ASTUDILLO FLORES	1.80
014	300	146	CALLE HUMBERTO CALVO MEMIJE	1.80
014	300	147	CALLE JESÚS CARRERA ALONZO	1.80
014	300	148	CALLE JORGE H. ARRIETA JIMÉNEZ	1.80
014	300	149	CALLE JORGE LEÓN ROBLEDO	1.80
014	300	150	CALLE JOSÉ LUIS PERALTA LOBATO	1.80
014	300	151	CALLE JUANA ALARCÓN	1.80
014	300	152	CALLE LÁZARO RÍOS	1.80
014	300	153	CALLE LINARES	1.80
014	300	154	CALLE MAGDALENA VÁZQUEZ	1.80
014	300	155	CALLE MARCO ANTONIO LEYVA MENA	1.80
014	300	156	CALLE MARIO MORENO ARCOS	1.80
014	300	157	CALLE MIGUEL HERNÁNDEZ GÓMEZ	1.80
014	300	158	CALLE OSCAR REYES ARELLANO	1.80
014	300	159	CALLE REYES BETANCOURT	1.80
014	300	160	CALLE SIN NOMBRE	1.80
<b>GUERRERO</b>				
014	356	161	CALLE MÁRTIRES DEL 30 DE DICIEMBRE	2.88
014	356	162	CALLE PRIVADA DE SIMÓN BOLÍVAR	2.88
014	356	163	CALLE PROLONGACIÓN LEONA VICARIO	2.88
014	356	164	CALLE SIMÓN BOLÍVAR	2.88
014	356	165	CALLE UNIÓN Y PROGRESO	2.88
<b>IGNACIO MANUEL ALTAMIRANO PRIMERA SECCIÓN</b>				
014	372	166	CALLE SIN NOMBRE	2.16
014	372	167	ANDADOR SIN NOMBRE	1.58
<b>IGNACIO MANUEL ALTAMIRANO SEGUNDA SECCIÓN</b>				
014	373	168	ANDADOR SIN NOMBRE	1.58
014	373	169	CALLE BENITO JUÁREZ	2.16
014	373	170	CALLE SIN NOMBRE	2.16
<b>IGNACIO MANUEL ALTAMIRANO TERCERA SECCIÓN</b>				
014	374	171	CALLE SIN NOMBRE	2.16
014	374	172	ANDADOR SIN NOMBRE	1.58
<b>JARDÍN LOS PINOS</b>				
014	387	173	ANDADOR LOS PINOS	1.58
014	387	174	ANDADOR LOS TABACHINES	1.58
014	387	175	CALLE ÁLAMOS	1.58
014	387	176	CALLE CERRADA MÁRTIRES DEL 30 DE DICIEMBRE	1.58
014	387	177	CALLE FORTÍN DE LAS FLORES	1.58

014	387	178	CALLE PROLONGACIÓN MÁRTIRES DEL 30 DE DICIEMBRE	1.58
<b>JARDINES DEL ORIENTE</b>				
014	391	179	CALLE SIN NOMBRE	1.58
<b>JOSÉ MARÍA PINO SUÁREZ</b>				
014	395	180	ANDADOR 22 DE FEBRERO	1.58
014	395	181	ANDADOR 8 DE SEPTIEMBRE	1.58
014	395	182	ANDADOR VICEPRESIDENTE	1.58
014	395	183	CALLE DECENA TRÁGICA	1.58
014	395	184	CALLE M. STIRLING	1.58
014	395	185	CALLE REVOLUCIÓN	1.58
014	395	186	CALLE TABASCO	1.58
014	395	187	CALLE TENOSIQUE	1.58
<b>JUQUILA ORIENTE</b>				
014	399	188	CALLE SIN NOMBRE	1.58
<b>LA FLORESTA</b>				
014	412	189	ANDADOR LA CORDILLERA	1.58
014	412	190	CALLE SIERRA MADRE DEL SUR	1.58
<b>LAS PILITAS</b>				
014	448	191	ANDADOR DÁTIL	1.58
014	448	192	ANDADOR EL CEDRO	1.58
014	448	193	ANDADOR EL FRESNO	1.58
014	448	194	ANDADOR EL PINO	1.58
014	448	195	ANDADOR ENCINO	1.58
014	448	196	ANDADOR HUITECO	1.58
014	448	197	ANDADOR SAUCE	1.58
014	448	198	AVENIDA LAS ABEDULES	1.58
<b>LEONARDO BRAVO</b>				
014	453	199	AVENIDA GENERAL NICOLÁS BRAVO	2.50
014	453	200	CALLE 1	1.58
014	453	201	CALLE 2	1.58
014	453	202	CALLE 3	1.58
<b>MOCTEZUMA</b>				
014	517	203	CALLE XICOTÉNCATL	2.16
<b>MOISÉS CASTILLO</b>				
014	519	204	CALLE SIN NOMBRE	1.58
<b>P.R.T.</b>				
014	549	205	CALLE SIN NOMBRE	1.58
<b>P.R.T. AMPLIACIÓN</b>				
014	550	206	CALLE SIN NOMBRE	1.58
<b>PINO SUÁREZ AMPLIACIÓN</b>				
014	561	207	CALLE SIN NOMBRE	1.58



<b>RICARDO FLORES MAGÓN</b>				
014	583	208	ANDADOR AMAPOLAS	1.58
014	583	209	ANDADOR CLAVELES	1.58
014	583	210	ANDADOR JAZMÍN	1.58
014	583	211	ANDADOR LAS ADELAS	1.58
014	583	212	ANDADOR LAS AZUCENAS	1.58
014	583	213	ANDADOR LAS DALIAS	1.58
014	583	214	ANDADOR LAS GLADIOLAS	1.58
014	583	215	ANDADOR LAS JACARANDAS	1.58
014	583	216	ANDADOR LAS MARGARITAS	1.58
014	583	217	ANDADOR LAS ORQUÍDEAS	1.58
014	583	218	ANDADOR LAS VIOLETAS	1.58
014	583	219	ANDADOR LOS CRISANTEMOS	1.58
014	583	220	ANDADOR LOS LIRIOS	1.58
014	583	221	ANDADOR NOCHEBUENA	1.58
014	583	222	CALLE LAS ROSAS	1.58
014	583	223	CALLE LOS LIRIOS	1.58
<b>TIERRA Y LIBERTAD</b>				
014	658	224	CALLE BENITO JUÁREZ	1.58
014	658	225	CALLE EMILIANO ZAPATA	1.58
014	658	226	CALLE FRANCISCO I. MADERO	1.58
014	658	227	CALLE IGNACIO ZARAGOZA	1.58
014	658	228	CALLE JOSÉ MARÍA MORELOS Y PAVÓN	1.58
014	658	229	CALLE LÁZARO CÁRDENAS	1.58
014	658	230	CALLE NICOLÁS BRAVO	1.58
014	658	231	CALLE UNIDAD POPULAR	1.73
014	658	232	CALLE VICENTE GUERRERO	1.58
<b>VISTA ALEGRE</b>				
014	729	233	CALLE ATALAYA	1.58
014	729	234	CALLE CERRADA DEL MIRADOR	1.58
014	729	235	CALLE DEL MIRADOR	1.58
014	729	236	CALLE DEL VIGÍA	1.58
014	729	237	CALLE FORTÍN DE LAS FLORES	1.58
014	729	238	CALLE OBSERVATORIO	1.58
014	729	239	CALLEJÓN OBSERVATORIO	1.58
<b>SECTOR CATASTRAL 015</b>				
<b>(SUBDIVISIÓN) EXCCISSA</b>				
015	011	001	ANDADOR SIN NOMBRE	1.72
015	011	002	CALLE FRANCISCO VILLA	1.72
<b>(SUBDIVISIÓN) TEPANGO</b>				
015	041	003	AVENIDA CUAUHTÉMOC	5.20
015	041	004	BOULEVARD VICENTE GUERRERO	12.50

015	041	005	CALLE AXAYÁCATL	4.17
015	041	006	CALLE CASA ESTACIONAMIENTO	1.58
015	041	007	CALLE JUSTO SIERRA	1.58
015	041	008	CALLE SIN NOMBRE	1.58
015	041	009	CALLE TLÁLOC	4.17
<b>(SUBDIVISIÓN) TLACHINCA</b>				
015	044	010	ANDADOR BELICE	1.58
015	044	011	BOULEVARD CHILPANCINGO - PETAQUILLAS	12.50
015	044	012	BOULEVARD DE LAS AMÉRICAS	3.50
015	044	013	CALLE BRASIL	2.50
015	044	014	CALLE CUBA	2.50
015	044	015	CALLE MÉXICO	2.50
015	044	016	CALLE SIN NOMBRE	2.50
015	044	017	CARRETERA NACIONAL MÉXICO - ACAPULCO	7.50
<b>AGUACATITLAN</b>				
015	067	018	CALLE SIN NOMBRE	1.58
<b>AURORA</b>				
015	088	019	ANDADOR SIN NOMBRE	2.72
015	088	020	CALLE EMILIANO ZAPATA	4.32
015	088	021	CALLE GENERAL AMBROSIO FIGUEROA	3.59
015	088	022	CALLE GENERAL ENCARNACIÓN DÍAZ	3.59
015	088	023	CALLE GENERAL RÓMULO FIGUEROA	4.32
<b>BRISAS DEL SUR</b>				
015	106	024	ANDADOR ISLA CAIMÁN	1.58
015	106	025	AVENIDA YOLLOXOCHITL	2.50
015	106	026	CALLE CHIMALPOPOCA	1.58
015	106	027	CALLE FRANCISCO LEYVA VENTURA	1.58
015	106	028	CALLE GENERAL BALTAZAR R. LEYVA MANCILLA	1.58
015	106	029	CALLE ISLA CAIMÁN	1.58
015	106	030	CALLE ISLA CAPRI	1.58
015	106	031	CALLE ISLA CEDROS	1.58
015	106	032	CALLE ISLA CEILÁN	1.58
015	106	033	CALLE ISLA DE CECILIA	1.58
015	106	034	CALLE ISLA DE CERDEÑA	1.58
015	106	035	CALLE ISLA DE CÓRCEGA	1.58
015	106	036	CALLE ISLA DE COZUMEL	1.58
015	106	037	CALLE ISLA DE CRETA	1.58
015	106	038	CALLE ISLA DE CUBA	1.58
015	106	039	CALLE ISLA DE ELBA	1.58
015	106	040	CALLE ISLA DE GUADALUPE	1.58
015	106	041	CALLE ISLA DEL CARMEN	1.58
015	106	042	CALLE ISLA FUKUOKA	1.58

015	106	043	CALLE ISLA GALÁPAGOS	1.58
015	106	044	CALLE ISLA JAMAICA	1.58
015	106	045	CALLE ISLA MADAGASCAR	1.58
015	106	046	CALLE ISLA MALTA	1.58
015	106	047	CALLE ISLA MONSERRAT	1.58
015	106	048	CALLE ISLA MUJERES	1.58
015	106	049	CALLE ISLA REVILLAGIGEDO	1.58
015	106	050	CALLE ISLA SAN ANDRÉS	1.58
015	106	051	CALLE ISLA SAN JOSÉ	1.58
015	106	052	CALLE ISLA SAN MIGUEL	1.58
015	106	053	CALLE ISLA SOCORRO	1.58
015	106	054	CALLE ISLA TURNEFFE	1.58
015	106	055	CALLE MYKONOS	1.58
<b>CAMPESTRE ECOLÓGICO TEPANGO</b>				
015	120	056	AVENIDA CAMPECHE	1.58
015	120	057	AVENIDA QUINTANA ROO	1.58
015	120	058	AVENIDA VILLA HERMOSA	1.58
015	120	059	AVENIDA YUCATÁN	1.58
015	120	060	CALLE ACAPULCO	1.58
015	120	061	CALLE AGUASCALIENTES	1.58
015	120	062	CALLE ALPOYECA	1.58
015	120	063	CALLE AMACUZAC	1.58
015	120	064	CALLE AMOJILECA	1.58
015	120	065	CALLE APANGO	1.58
015	120	066	CALLE CAMARGO	1.58
015	120	067	CALLE CERO CAHUÍ	1.58
015	120	068	CALLE CERRADA CUAUHTÉMOC	1.58
015	120	069	CALLE CERRADA DELICIAS	1.58
015	120	070	CALLE CERRADA MADERO	1.58
015	120	071	CALLE CERRADA VICTORIA	1.58
015	120	072	CALLE CHIHUAHUA	1.58
015	120	073	CALLE CHILPANCINGO	1.58
015	120	074	CALLE CHÍNIPAS	1.58
015	120	075	CALLE CHOLULA	1.58
015	120	076	CALLE CIUDAD OBREGÓN	1.58
015	120	077	CALLE COAHUILA	1.58
015	120	078	CALLE COCULA	1.58
015	120	079	CALLE CUAUTLA	1.58
015	120	080	CALLE CUERNAVACA	1.58
015	120	081	CALLE DURANGO	1.58
015	120	082	CALLE GUADALAJARA	1.58
015	120	083	CALLE GUANAJUATO	1.58

015	120	084	CALLE GUERRERO	1.58
015	120	085	CALLE HIDALGO	1.58
015	120	086	CALLE HUIXTEPEC	1.58
015	120	087	CALLE IGUALA	1.58
015	120	088	CALLE IGUALAPA	1.58
015	120	089	CALLE ILIATENCO	1.58
015	120	090	CALLE IXCATEOPAN	1.58
015	120	091	CALLE IXTAPA	1.58
015	120	092	CALLE JIMÉNEZ	1.58
015	120	093	CALLE JUCHITÁN	1.58
015	120	094	CALLE LA PAZ	1.58
015	120	095	CALLE MANZANILLO	1.58
015	120	096	CALLE MARQUELIA	1.58
015	120	097	CALLE MATEHUALA	1.58
015	120	098	CALLE MESONES	1.58
015	120	099	CALLE MEXICALI	1.58
015	120	100	CALLE MORELOS	1.58
015	120	101	CALLE NEJAPA	1.58
015	120	102	CALLE NOGALES	1.58
015	120	103	CALLE NUEVO LEÓN	1.58
015	120	104	CALLE OAXACA	1.58
015	120	105	CALLE OCOTEPEC	1.58
015	120	106	CALLE OLINALÁ	1.58
015	120	107	CALLE PAPANOA	1.58
015	120	108	CALLE PARRAL	1.58
015	120	109	CALLE PUEBLA	1.58
015	120	110	CALLE QUERÉTARO	1.58
015	120	111	CALLE SALAMANCA	1.58
015	120	112	CALLE SAN LUIS POTOSÍ	1.58
015	120	113	CALLE SAUCILLO	1.58
015	120	114	CALLE SINALOA	1.58
015	120	115	CALLE SONORA	1.58
015	120	116	CALLE TABASCO	1.58
015	120	117	CALLE TAMAULIPAS	1.58
015	120	118	CALLE TAXCO	1.58
015	120	119	CALLE TECATE	1.58
015	120	120	CALLE TECPÁN	1.58
015	120	121	CALLE TEHUITZINGO	1.58
015	120	122	CALLE TLAPA	1.58
015	120	123	CALLE TLAXCALA	1.58
015	120	124	CALLE TOLUCA	1.58
015	120	125	CALLE TOMOCHI	1.58

015	120	126	CALLE TULA	1.58
015	120	127	CALLE TULCINGO	1.58
015	120	128	CALLE VERACRUZ	1.58
015	120	129	CALLE YAUTEPEC	1.58
015	120	130	CALLE ZACATECAS	1.58
015	120	131	CALLE ZIHUATANEJO	1.58
015	120	132	CALLE ZIRÁNDARO	1.58
015	120	133	CALLE ZITLALA	1.58
<b>CIPATLI PRIMERA SECCIÓN</b>				
015	136	134	ANDADOR XÓCHITL	1.72
015	136	135	AVENIDA CUITLÁHUAC	3.50
015	136	136	BOULEVARD VICENTE GUERRERO	12.50
015	136	137	CALLE AHUÍZOTL	2.00
015	136	138	CALLE AXAYÁCATL	2.00
015	136	139	CALLE MOCTEZUMA	2.00
015	136	140	CALLE TÍZOC	2.00
015	136	141	CALLE YOLOXÓCHITL	2.00
<b>CIPATLI SEGUNDA SECCIÓN</b>				
015	137	142	CALLE ILHUICAMINA	1.58
015	137	143	CALLE SIN NOMBRE	1.58
<b>COLONIA HUICACALLI</b>				
015	151	144	AVENIDA CUAUHTÉMOC	5.20
015	151	145	AVENIDA REYES AZTECAS	5.20
015	151	146	CALLE AGUA MARINA	4.17
015	151	147	CALLE CHIMALPOPOCA	4.17
015	151	148	CALLE ITZCÓATL	4.17
015	151	149	CALLE MOCTEZUMA	4.17
015	151	150	CALLE TLÁLOC	4.17
<b>COLONIA LOMAS DEL BOSQUE</b>				
015	162	151	ANDADOR GRANADA	1.58
015	162	152	ANDADOR ANONA	1.58
015	162	153	ANDADOR GUAYABA	1.58
015	162	154	ANDADOR CASUARINA	1.58
015	162	155	ANDADOR LAS FRESAS	1.58
015	162	156	ANDADOR LIMA	1.58
015	162	157	ANDADOR LIMÓN	1.58
015	162	158	ANDADOR MELÓN	1.58
015	162	159	ANDADOR NARANJA	1.58
015	162	160	ANDADOR POCHOTE	1.58
015	162	161	ANDADOR TEPE HUAJE	1.58
015	162	162	CALLE CAOBA	2.00
015	162	163	CALLE CASAHUATE	2.00

015	162	164	CALLE CEDRO	2.00
015	162	165	CALLE CIPRÉS	2.00
015	162	166	CALLE CHABACANO	2.00
015	162	167	CALLE CUERAMO	2.00
015	162	168	CALLE DEL HIGO	2.00
015	162	169	CALLE DURAZNO	2.00
015	162	170	CALLE ENCINO	2.00
015	162	171	CALLE EUCALIPTO	2.00
015	162	172	CALLE FRAMBOYÁN	2.00
015	162	173	CALLE FRESNO	2.00
015	162	174	CALLE ISLA DE CÓRCEGA	2.00
015	162	175	CALLE JACARANDAS	2.00
015	162	176	CALLE LA TUNA	2.00
015	162	177	CALLE LA PERA	2.00
015	162	178	CALLE LAS NUECES	2.00
015	162	179	CALLE MANZANA	2.00
015	162	180	CALLE OYAMEL	2.00
015	162	181	CALLE PAROTA	2.00
015	162	182	CALLE PINO	2.00
015	162	183	CALLE PIRUL	2.00
015	162	184	CALLE SAUCE	2.00
015	162	185	CALLE ZAPOTE	2.00
015	162	186	CIRCUITO CHABACANO	2.00
<b>FRACCIONAMIENTO 20 DE NOVIEMBRE</b>				
015	263	187	AVENIDA FRANCISCO I. MADERO	5.76
015	263	188	CALLE AMBROSIO FIGUEROA	3.59
015	263	189	CALLE EUCARIA APREZA	4.32
015	263	190	CALLE GENERAL ÁLVARO OBREGÓN	4.32
015	263	191	CALLE GENERAL ANDRÉS FIGUEROA	4.32
015	263	192	CALLE GENERAL ANTONIO A. GUERRERO	3.59
015	263	193	CALLE GENERAL ANTONIO VILLAREAL	4.32
015	263	194	CALLE GENERAL EMILIANO ZAPATA	4.32
015	263	195	CALLE GENERAL ENCARNACIÓN DÍAZ	3.59
015	263	196	CALLE GENERAL FRANCISCO VILLA	3.59
015	263	197	CALLE GENERAL HELIODORO CASTILLO	4.32
015	263	198	CALLE GENERAL JESÚS H. SALGADO	4.17
015	263	199	CALLE GENERAL JULIÁN BLANCO	3.59
015	263	200	CALLE GENERAL RÓMULO FIGUEROA	4.32
015	263	201	CALLE GENERAL VENUSTIANO CARRANZA	4.97
015	263	202	CALLE MONSERRAT	4.32
015	263	203	CALLE PROLONGACIÓN FRANCISCO I. MADERO	4.32
<b>FRACCIONAMIENTO BALCONES DE TEPANGO PRIMERA SECCIÓN</b>				

015	269	204	ANDADOR EL NÍSPERO	1.58
015	269	205	CALLE LA PERA	1.58
015	269	206	CALLE LA TUNA	1.58
015	269	207	CALLE LA UVA	1.58
015	269	208	CALLE LAS NUECES	1.58
015	269	209	CALLE SAHOP	1.58
015	269	210	CALLE SIN NOMBRE	1.58
<b>FRACCIONAMIENTO CAMPESTRE ESMERALDA</b>				
015	274	211	ANDADOR CAOBA	3.00
015	274	212	ANDADOR EL NOGAL	3.00
015	274	213	ANDADOR EL OCOTE	3.00
015	274	214	ANDADOR EL ROBLE	3.00
015	274	215	ANDADOR LAS JACARANDAS	3.00
015	274	216	ANDADOR LAS PALMAS	3.00
015	274	217	ANDADOR LOS ALMENDROS	3.00
015	274	218	ANDADOR LOS AMATES	3.00
015	274	219	ANDADOR LOS CASAHUATES	3.00
015	274	220	ANDADOR LOS CEDROS	3.00
015	274	221	ANDADOR LOS ENCINOS	3.00
015	274	222	ANDADOR LOS FRESNOS	3.00
015	274	223	ANDADOR LOS PINOS	3.00
015	274	224	ANDADOR LOS TABACHINES	3.00
015	274	225	ANDADOR OYAMEL	3.00
015	274	226	CIRCUITO ESMERALDA	3.50
<b>FRACCIONAMIENTO PUERTA OCOTEPEC</b>				
015	316	227	AVENIDA ANTONIO LEYVA VÉLEZ	2.50
015	316	228	CALLE ELFEGA ADAME VIUDA DE LEYVA	2.00
015	316	229	CALLE PRIVADA LEYVA	2.00
015	316	230	CALLE PRIVADA OCHOA	2.00
015	316	231	CALLE RINCONADA DE TABACHINES	2.00
<b>FRACCIONAMIENTO UNIVERSITARIOS (LOMAS DE OCOTEPEC)</b>				
015	330	232	ANDADOR SIN NOMBRE	1.58
015	330	233	CALLE SIN NOMBRE	2.00
<b>FRACCIONAMIENTO VILLAS DE OCOTEPEC</b>				
015	341	234	ANDADOR 3	1.58
015	341	235	ANDADOR 4	1.58
015	341	236	ANDADOR SERVICIO DE PASO	1.58
015	341	237	ANDADOR SIN NOMBRE	1.58
015	341	238	AVENIDA ANTONIO LEYVA VÉLEZ	2.50
015	341	239	AVENIDA LEONOR LEYVA ADAME	2.50
015	341	240	CALLE ELFEGA ADAME VIUDA DE LEYVA	2.00
015	341	241	CALLE EZEQUIEL LEYVA MANCILLA	2.00

015	341	242	CALLE FRANCISCO LEYVA VENTURA	2.00
015	341	243	CALLE PABLO LEYVA MARTÍNEZ	2.00
015	341	244	CALLE PRIVADA LEYVA	2.00
015	341	245	CALLE PRIVADA OCHOA	2.00
015	341	246	CALLE RINCONADA 3 CAMPANAS	2.00
015	341	247	CALLE RINCONADA BARCOS DE PAPEL	2.00
015	341	248	CALLE RINCONADA DE TABACHINES	2.00
015	341	249	CALLE RINCONADA EL TIGRE EMPLUMADO	2.00
015	341	250	CALLE RINCONADA LOS MEDIEROS	2.00
015	341	251	CALLE RINCONADA TRECE HUELLAS EN LA ARENA	2.00
015	341	252	CALLE SIN NOMBRE	2.00
<b>JARDINES DE CHILPANCINGO</b>				
015	388	253	AVENIDA PRINCIPAL	1.72
015	388	254	CALLE SIN NOMBRE	1.72
<b>LICENCIADA DIGNA OCHOA</b>				
015	456	255	CALLE SIN NOMBRE	1.58
<b>LINÁLOE</b>				
015	457	256	AVENIDA LINÁLOE	4.12
015	457	257	CALLE ABEDUL	2.75
015	457	258	CALLE ÁLAMO	2.75
015	457	259	CALLE ARCE	2.75
015	457	260	CALLE CEDRO	2.75
015	457	261	CALLE ENCINO	2.75
015	457	262	CALLE LAUREL	2.75
015	457	263	CALLE NOGAL	2.75
015	457	264	CALLE OMBÚ	2.75
015	457	265	CALLE ROBLE	2.75
015	457	266	CALLE SAUCE	2.75
<b>O.P.C.G.</b>				
015	532	267	ANDADOR ANTONIA NAVA DE CATALÁN	1.58
015	532	268	ANDADOR BENITA GALEANA	1.58
015	532	269	ANDADOR LEONA VICARIO	1.58
015	532	270	ANDADOR NIÑOS HÉROES	1.58
015	532	271	ANDADOR VICTORIA BRITO	1.58
015	532	272	AVENIDA NIÑO ARTILLERO	3.00
015	532	273	CALLE 20 DE NOVIEMBRE	2.00
015	532	274	CALLE ACCESO PRINCIPAL DIGNA OCHOA	2.00
015	532	275	CALLE ACCESO PRINCIPAL JOSEFA ORTIZ DE DOMÍNGUEZ	2.00
015	532	276	CALLE AGUSTÍN DE ITURBIDE	2.00
015	532	277	CALLE AMALIA ROBLES ÁVILA	2.00
015	532	278	CALLE BENITO JUÁREZ	2.00



015	532	279	CALLE EDUARDO NERI	2.00
015	532	280	CALLE EJÉRCITO NACIONAL	2.00
015	532	281	CALLE EMILIANO ZAPATA	2.00
015	532	282	CALLE EULALIA GARCÍA	2.00
015	532	283	CALLE GENARO VÁZQUEZ ROJAS	2.00
015	532	284	CALLE GUADALUPE VICTORIA	2.00
015	532	285	CALLE HEROÍNAS DEL SUR	2.00
015	532	286	CALLE IGNACIO ALLENDE	2.00
015	532	287	CALLE IGNACIO MANUEL ALTAMIRANO	2.00
015	532	288	CALLE JOSÉ MA. PINO SUAREZ	2.00
015	532	289	CALLE JOSÉ MARÍA MORELOS Y PAVÓN	2.00
015	532	290	CALLE JUAN N. ÁLVAREZ	2.00
015	532	291	CALLE LÁZARO CÁRDENAS	2.00
015	532	292	CALLE MIGUEL HIDALGO	2.00
015	532	293	CALLE RICARDO FLORES MAGÓN	2.00
015	532	294	CALLE VICENTE GUERRERO	2.00
015	532	295	CIRCUITO LUCIO CABAÑAS BARRIENTOS	2.00
<b>OCOTEPEC</b>				
015	536	296	ANDADOR SIN NOMBRE	1.58
015	536	297	CALLE DE LOS CEDROS	2.00
015	536	298	CALLE PRINCIPAL	2.00
015	536	299	CALLE SIN NOMBRE	2.00
<b>PALUDISMO</b>				
015	553	300	CALLE AUTISTA	3.00
015	553	301	CALLE CUARZO	3.00
015	553	302	CALLE DIAMANTE	3.00
015	553	303	CALLE DOCTOR ALEJANDRO SÁNCHEZ	3.00
015	553	304	CALLE DOCTOR AUGUSTO FUJIGAKI L.	3.00
015	553	305	CALLE DOCTOR GUILLERMO SOBERÓN	3.00
015	553	306	CALLE ESMERALDA	3.00
015	553	307	CALLE GENERAL BALTAZAR R. LEYVA MANCILLA	3.00
015	553	308	CALLE TOPACIO	3.00
015	553	309	CALLE TRABAJADORES DE LA SALUD	3.00
<b>RÍO AZUL</b>				
015	587	310	BOULEVARD RÍO BRAVO	3.50
015	587	311	CALLE RÍO AMAZONAS	2.75
015	587	312	CALLE RÍO AZUL	2.75
015	587	313	CALLE RÍO BALSAS	2.75
015	587	314	CALLE RÍO COLORADO	2.75
015	587	315	CALLE RÍO DANUBIO	2.75
015	587	316	CALLE RÍO DE LA PLATA	2.75
015	587	317	CALLE RÍO ÉUFRATES	2.75

015	587	318	CALLE RÍO GRIJALVA	2.75
015	587	319	CALLE RÍO LERMA	2.75
015	587	320	CALLE RÍO MEZCALA	2.75
015	587	321	CALLE RÍO NAZAS	2.75
015	587	322	CALLE RIO NILO	2.75
015	587	323	CALLE RÍO PANUCO	2.75
015	587	324	CALLE RÍO PAPAGAYO	2.75
015	587	325	CALLE RÍO PARANÁ	2.75
015	587	326	CALLE RÍO SAN JUAN	2.75
015	587	327	CALLE RÍO TIGRIS	2.75
015	587	328	CALLE RÍO USUMACINTA	2.75
<b>VALLE ESMERALDA</b>				
015	688	329	ANDADOR DIAMANTE 1	1.58
015	688	330	ANDADOR DIAMANTE 2	1.58
015	688	331	ANDADOR DIAMANTE 3	1.58
015	688	332	ANDADOR SIN NOMBRE	1.58
015	688	333	CALLE AMATISTA	2.50
015	688	334	CALLE CRISOLITO	2.50
015	688	335	CALLE DEL RUBÍ	2.50
015	688	336	CALLE FEBE EUNICE	2.50
015	688	337	CALLE JADE	2.50
015	688	338	CALLE JASPE	2.50
015	688	339	CALLE TOPACIO	2.50
015	688	340	CALLE ZAFIRO	2.50
015	688	341	CIRCUITO ESMERALDA	2.50
<b>VILLAS CAMPESTRES LAS GAVIOTAS</b>				
015	714	342	ANDADOR SIN NOMBRE	1.58
015	714	343	AVENIDA LAS PAROTAS	2.50
015	714	344	CALLE ÁLAMOS	2.00
015	714	345	CALLE CEDROS	2.00
015	714	346	CALLE CERRADA ENCINOS	2.00
015	714	347	CALLE CERRADA ROBLES	2.00
015	714	348	CALLE EMILIANO ZAPATA	2.00
015	714	349	CALLE ENCINOS	2.00
015	714	350	CALLE FRANCISCO I. MADERO	2.00
015	714	351	CALLE IGNACIO ZARAGOZA	2.00
015	714	352	CALLE JOSÉ MARÍA IZAZAGA	2.00
015	714	353	CALLE JOSÉ MARÍA MORELOS Y PAVÓN	2.00
015	714	354	CALLE LOS PINOS	2.00
015	714	355	CALLE LOS TEPEGUAJES	2.00
015	714	356	CALLE MIGUEL HIDALGO	2.00
015	714	357	CALLE OLIVOS	2.00

015	714	358	CALLE OLMOS	2.00
015	714	359	CALLE ROBLES	2.00
015	714	360	CALLE TULIPANES	2.00
015	714	361	CALLE VICENTE GUERRERO	2.00
<b>VILLAS DE LEYVA AMPLIACIÓN</b>				
015	716	362	CALLE ANTONIO LEYVA VÉLEZ	2.00
015	716	363	CALLE EZEQUIEL LEYVA MANCILLA	2.00
015	716	364	CALLE FRANCISCO LEYVA VENTURA	2.00
015	716	365	CALLE SIN NOMBRE	2.00
<b>VILLAS DE LEYVA PRIMERA SECCIÓN</b>				
015	717	366	CALLE ANTONIO LEYVA VÉLEZ	2.00
015	717	367	CALLE CAPITÁN MANUEL LEYVA MANCILLA	2.00
015	717	368	CALLE CORONEL EFRÉN LEYVA VÉLEZ	2.00
015	717	369	CALLE GENERAL ANTONIO A. GUERRERO	2.00
015	717	370	CALLE GENERAL BALTAZAR R. LEYVA MANCILLA	2.00
015	717	371	CALLE MAYOR EZEQUIEL LEYVA MANCILLA	2.00
015	717	372	CALLE NICOLÁS LEYVA VÉLEZ	2.00
015	717	373	CALLE PABLO LEYVA MARTÍNEZ	2.00
015	717	374	CALLE PROFESORA AMALIA LEYVA MANCILLA	2.00
015	717	375	CALLE PROFESORA ISABEL LEYVA MANCILLA	2.00
<b>VILLAS PARADOR</b>				
015	724	376	CALLE ADOLFO CIENFUEGOS Y CAMUS	2.75
015	724	377	CALLE ANTONIO I. DELGADO	2.75
015	724	378	CALLE BALCONES DE TEPANGO	2.75
015	724	379	CALLE EDUARDO NERI REYNOSO	2.75
015	724	380	CALLE FEDERICO FROEBEL	2.75
015	724	381	CALLE FRAY BARTOLOMÉ DE LAS CASAS	2.75
015	724	382	CALLE JEAN PIAGET	2.75
015	724	383	CALLE JOSÉ AGUSTÍN RAMÍREZ	2.75
015	724	384	CALLE JOSEFA ORTIZ DE DOMÍNGUEZ	2.75
015	724	385	CALLE JUAN B. SALAZAR	2.75
015	724	386	CALLE MA. LUISA OCAMPO	2.75
015	724	387	CALLE PROLONGACIÓN ELEUTERIO CATALÁN MEMIJE	2.75
015	724	388	CALLE PROLONGACIÓN RUBÉN MORA GUTIÉRREZ	2.75
015	724	389	CALLE RUBÉN MORA GUTIÉRREZ	2.75
015	724	390	CALLE VICENTE GUERRERO	2.75
<b>VILLAS VICENTE GUERRERO</b>				
015	728	391	CALLE ÁLVARO OBREGÓN	2.75
015	728	392	CALLE BENITO JUÁREZ	2.75
015	728	393	CALLE EMILIANO ZAPATA	2.75
015	728	394	CALLE IGNACIO MANUEL ALTAMIRANO	2.75
015	728	395	CALLE IGNACIO ZARAGOZA	2.75

015	728	396	CALLE JOSÉ MARÍA MORELOS Y PAVÓN	2.75
015	728	397	CALLE JOSEFA ORTIZ DE DOMÍNGUEZ	2.75
015	728	398	CALLE JUAN N. ÁLVAREZ	2.75
015	728	399	CALLE MIGUEL HIDALGO	2.75
015	728	400	CALLE VENUSTIANO CARRANZA	2.75
015	728	401	CALLE VICENTE GUERRERO	2.75
<b>SECTOR CATASTRAL 016</b>				
<b>(SUBDIVISIÓN) CONDOMINIO PUNTA SUR</b>				
016	006	001	BOULEVARD LICENCIADO RENÉ JUÁREZ CISNEROS	11.50
016	006	002	CALLE MARGARITA	3.50
<b>(SUBDIVISIÓN) HUEYIZOCUITIPAN</b>				
016	014	003	CALLE OBSIDIANA	3.00
016	014	004	CALLE SIN NOMBRE	3.00
016	014	005	CALLE TURQUEZA	3.00
016	014	006	CALLE ZIRCONIA	3.00
<b>(SUBDIVISIÓN) IMPERIAL</b>				
016	016	007	CALLE IMPERIAL	3.50
<b>(SUBDIVISIÓN) PARAISO ESCONDIDO</b>				
016	027	008	ANDADOR 1	1.58
016	027	009	CALLE 1	1.80
016	027	010	CALLE 2	1.80
016	027	011	CALLE 3	1.80
016	027	012	CALLE 4	1.80
016	027	013	CALLE 5	1.80
016	027	014	CALLE 6	1.80
016	027	015	CALLE 7	1.80
016	027	016	CALLE PRINCIPAL	1.80
<b>(SUBDIVISIÓN) SINAI</b>				
016	038	017	CALLE AMISTAD	3.50
<b>(SUBDIVISIÓN) TEPANGO</b>				
016	041	018	BOULEVARD RENÉ JUÁREZ CISNEROS	11.50
016	041	019	CALLE INGENIERO ODILON VAZQUEZ ALARCON	3.50
<b>(SUBDIVISIÓN) VILLAS DE SAN JOSÉ</b>				
016	048	020	CALLE VILLA DE GUADALUPE	2.50
016	048	021	CALLE VILLA DE SAN FELIPE	2.50
016	048	022	CALLE VILLA DE SAN FERNANDO	2.50
016	048	023	CALLE VILLA DE SAN FRANCISCO	2.50
016	048	024	CALLE VILLA DE SAN ISIDRO	2.50
016	048	025	CALLE VILLA DE SAN JOSÉ	2.50
016	048	026	CALLE VILLA DE SAN JUAN	2.50
016	048	027	CALLE VILLA DE SAN SEBASTIÁN	2.50
016	048	028	CALLE VILLA DE SANTA ELENA	2.50

016	048	029	SERVIDUMBRE DE PASO	2.00
<b>ARBOLEDAS DEL SUR</b>				
016	082	030	CALLE AMATE	2.88
016	082	031	CALLE AZUCENA	2.88
016	082	032	CALLE CEDROS	2.88
016	082	033	CALLE CLAVEL	2.88
016	082	034	CALLE ENCINO	2.88
016	082	035	CALLE GIRASOL	2.88
016	082	036	CALLE GLADIOLA	2.88
016	082	037	CALLE JAZMÍN	2.88
016	082	038	CALLE NARDO	2.88
016	082	039	CALLE PAROTA	2.88
016	082	040	CALLE ROSAS	2.88
016	082	041	CALLE TULIPÁN	2.88
016	082	042	CALLE VIOLETA	2.88
<b>BOSQUES DE CEDRELAS</b>				
016	102	043	CALLE SIN NOMBRE	1.58
<b>COLONIA ATLITENCO DE ALTAMIRA</b>				
016	144	044	ANDADOR 1	2.88
016	144	045	ANDADOR 2	2.88
016	144	046	ANDADOR 3	2.88
016	144	047	CALLE BENITO JUÁREZ	2.88
016	144	048	CALLE CUAUHTÉMOC	2.88
016	144	049	CALLE EMILIANO ZAPATA	3.50
016	144	050	CALLE FRANCISCO I. MADERO	3.50
016	144	051	CALLE INDEPENDENCIA	3.50
016	144	052	CALLE LÁZARO CÁRDENAS	3.50
016	144	053	CALLE MELCHOR OCAMPO	3.50
016	144	054	CALLE NICOLÁS BRAVO	3.50
016	144	055	CALLE NIÑOS HÉROES	2.88
016	144	056	CALLE VICENTE GUERRERO	2.88
<b>COLONIA CAMPO VERDE</b>				
016	146	057	CALLE ARBOLEDAS	1.58
016	146	058	CALLE BUGAMBILIA	1.58
016	146	059	CALLE CEMPASÚCHIL	1.58
016	146	060	CALLE CERRADA ENCINO	1.58
016	146	061	CALLE GARDENIA	1.58
016	146	062	CALLE LAS FLORES	1.58
016	146	063	CALLE MARGARITA	1.58
016	146	064	CALLE NATURALEZA	1.58
016	146	065	CALLE SILVESTRE	1.58
016	146	066	CALLE TULIPANES	1.58

<b>EL CALVARIO</b>				
016	215	067	AVENIDA PRINCIPAL	3.50
<b>EL CALVARIO AMPLIACIÓN</b>				
016	216	068	ANDADOR SIN NOMBRE	1.58
<b>EL CENTENARIO</b>				
016	218	069	CALLE SIN NOMBRE	1.58
<b>EL CHINGUITO</b>				
016	218	070	CALLE SIN NOMBRE	1.58
<b>EL HUAMÚCHIL</b>				
016	229	071	CALLE SIN NOMBRE	1.58
<b>EL POTRERITO</b>				
016	239	072	ANDADOR SIN NOMBRE	1.58
016	239	073	BOULEVARD RENÉ JUÁREZ CISNEROS	11.50
016	239	074	CALLE JUAN JIMÉNEZ SÁNCHEZ	1.58
<b>EL TORONJIL</b>				
016	246	075	ANDADOR SIN NOMBRE	1.58
016	246	076	CALLE SIN NOMBRE	1.58
<b>ESTELA</b>				
016	253	077	CALLE SIN NOMBRE	2.86
<b>FINCA CAMPESTRE SANTA ROSA</b>				
016	257	078	ANDADOR 10	2.88
016	257	079	ANDADOR 5	2.88
016	257	080	ANDADOR 6	2.88
016	257	081	ANDADOR 7	2.88
016	257	082	ANDADOR 8	2.88
016	257	083	ANDADOR 9	2.88
016	257	084	ANDADOR SIN NOMBRE	2.88
016	257	085	CALLE ÁLAMOS	2.88
016	257	086	CALLE BARRANCA CAPIRE	2.88
016	257	087	CALLE PRINCIPAL	2.88
016	257	088	CALLE SIN NOMBRE	2.88
<b>FRACCIONAMIENTO AMISTAD</b>				
016	264	089	ANDADOR LA ARMONÍA	2.20
016	264	090	CALLE ALEGRÍA	2.50
016	264	091	CALLE ALMA	2.50
016	264	092	CALLE AMIGOS	2.50
016	264	093	CALLE AMOR	2.50
016	264	094	CALLE ARMONÍA	2.50
016	264	095	CALLE BONDAD	2.50
016	264	096	CALLE BUGAMBILIA	2.50
016	264	097	CALLE ESPERANZA	2.50
016	264	098	CALLE HONESTIDAD	2.50

016	264	099	CALLE HUMILDAD	2.50
016	264	100	CALLE NOBLEZA	2.50
016	264	101	CALLE ROBLE	2.50
016	264	102	CALLE SACRIFICIOS	2.50
016	264	103	CALLE SENTIMIENTOS	2.50
016	264	104	PASO DE SERVICIO	2.00
<b>FRACCIONAMIENTO BOSQUES DEL VALLE I</b>				
016	272	105	CALLE ANAXIMANDRO	2.00
016	272	106	CALLE ARISTÓFANES	2.00
016	272	107	CALLE ARISTÓTELES	2.00
016	272	108	CALLE FIDIAS	2.00
016	272	109	CALLE HERÓDOTO	2.00
016	272	110	CALLE PITÁGORAS	2.00
016	272	111	CALLE SÓCRATES	2.00
016	272	112	CALLE TALES DE MILETO	2.00
<b>FRACCIONAMIENTO CREADORES</b>				
016	276	113	CALLE BENJAMÍN FRANKLIN	2.00
016	276	114	CALLE FIDIAS	2.00
016	276	115	CALLE ISAAC NEWTON	2.00
016	276	116	CALLE LOUIS PASTEUR	2.00
016	276	117	CALLE NICOLÁS COPÉRNICO	2.00
016	276	118	CALLE NIKOLA TESLA	2.00
016	276	119	CALLE TALES DE MILETO	2.00
<b>FRACCIONAMIENTO DIAMANTE</b>				
016	279	120	CALLE AGUA MARINA	1.58
016	279	121	CALLE ALEJANDRINA	1.58
016	279	122	CALLE PRINCIPAL TURQUEZA	1.58
016	279	123	CALLE RUBÍ	1.58
<b>FRACCIONAMIENTO ITALIA</b>				
016	288	124	AVENIDA VENECIA	4.50
016	288	125	CALLE SIN NOMBRE	3.00
<b>FRACCIONAMIENTO JARDINES MONTEVERDE</b>				
016	291	126	AVENIDA LOS AMATES	2.50
016	291	127	CALLE ÁLAMO	2.00
016	291	128	CALLE CEDRO	2.00
016	291	129	CALLE CIPRÉS	2.00
016	291	130	CALLE ENCINO	2.00
016	291	131	CALLE EUCALIPTO	2.00
016	291	132	CALLE NOGAL	2.00
016	291	133	CALLE OLMO	2.00
016	291	134	CALLE OYAMEL	2.00
016	291	135	CALLE ROBLE	2.00

016	291	136	CALLE SAUCE	2.00
016	291	137	CALLE TORONJIL	2.00
016	291	138	CIRCUITO SUR LOS PINOS	2.50
<b>FRACCIONAMIENTO LA CINCA (INFOGRO)</b>				
016	292	139	AVENIDA MÉXICO	4.50
016	292	140	CALLE ÁFRICA	3.50
016	292	141	CALLE ARGENTINA	3.50
016	292	142	CALLE BELICE	3.50
016	292	143	CALLE BOLIVIA	3.50
016	292	144	CALLE BRASIL	3.50
016	292	145	CALLE CHINA	3.50
016	292	146	CALLE COREA	3.50
016	292	147	CALLE COSTA RICA	3.50
016	292	148	CALLE CUBA	3.50
016	292	149	CALLE ESPAÑA	3.50
016	292	150	CALLE FRANCIA	3.50
016	292	151	CALLE GUATEMALA	3.50
016	292	152	CALLE HAITÍ	3.50
016	292	153	CALLE HOLANDA	3.50
016	292	154	CALLE HONDURAS	3.50
016	292	155	CALLE ITALIA	3.50
016	292	156	CALLE JAMAICA	3.50
016	292	157	CALLE JAPÓN	3.50
016	292	158	CALLE NUEVO HORIZONTE PARA GUERRERO	3.50
016	292	159	CALLE PANAMÁ	3.50
016	292	160	CALLE PARAGUAY	3.50
016	292	161	CALLE PERÚ	3.50
016	292	162	CALLE SIN NOMBRE	3.50
016	292	163	CALLE URUGUAY	3.50
016	292	164	CALLE VENEZUELA	3.50
<b>FRACCIONAMIENTO LA NATIVIDAD</b>				
016	294	165	CALLE ALBERTO SAAVEDRA RAMOS	1.58
016	294	166	CALLE ANTONIO MANUEL MERCADO HERRERA	1.58
016	294	167	CALLE EFRÉN LEYVA ACEVEDO	1.58
016	294	168	CALLE FILIBERTO MEMIJE SALGADO	1.58
016	294	169	CALLE HÉCTOR ASTUDILLO FLORES	1.58
016	294	170	CALLE JAVIER CARRILLO SÁNCHEZ	1.58
016	294	171	CALLE JUAN ALARCÓN HERNÁNDEZ	1.58
016	294	172	CALLE LUIS FELIPE L. Y ALARCÓN JUÁREZ	1.58
016	294	173	CALLE MAGDALENA VÁZQUEZ DE HUICOCHEA	1.58
016	294	174	CALLE REYES BETANCOURT LINARES	1.58
016	294	175	CALLE ROBERTO TORRES AGUIRRE	1.58



016	294	176	CAMINO APETLANCA	1.58
<b>FRACCIONAMIENTO MISIONES DE GUADALUPE</b>				
016	307	177	ANDADOR SIN NOMBRE	2.88
016	307	178	CALLE LÁZARO CÁRDENAS	4.50
016	307	179	CALLE SIN NOMBRE	3.50
<b>FRACCIONAMIENTO PASEO DE LAS LOMAS</b>				
016	309	180	ANDADOR SIN NOMBRE	2.88
016	309	181	AVENIDA PRINCIPAL	4.00
016	309	182	CALLE SIN NOMBRE	3.50
<b>FRACCIONAMIENTO PASEO DE LAS LOMAS SEGUNDA SECCIÓN</b>				
016	310	183	CALLE SIN NOMBRE	3.50
<b>FRACCIONAMIENTO PROFESOR JOSÉ VASCONCELOS CALDERÓN A.C.</b>				
016	314	184	CALLE CHIAPAS	4.50
016	314	185	CALLE DURANGO	4.50
016	314	186	CALLE GUANAJUATO	4.50
016	314	187	CALLE GUERRERO	4.50
016	314	188	CALLE HIDALGO	4.50
016	314	189	CALLE MONTERREY	4.50
016	314	190	CALLE MORELOS	4.50
016	314	191	CALLE QUERÉTARO	4.50
016	314	192	CALLE SAN LUIS POTOSÍ	4.50
016	314	193	CALLE TAMAULIPAS	4.50
<b>FRACCIONAMIENTO PUNTA PONIENTE</b>				
016	317	194	CALLE SIN NOMBRE	2.88
<b>FRACCIONAMIENTO REAL DEL SUR CHILPANCINGO</b>				
016	319	195	CALLE ACAPULCO	5.00
016	319	196	CALLE CHILPANCINGO	6.00
016	319	197	CALLE IXTAPA	5.00
016	319	198	CALLE MARQUELIA	5.00
016	319	199	CALLE SIN NOMBRE	5.00
016	319	200	CALLE ZIHUATANEJO	5.00
<b>FRACCIONAMIENTO REAL LAS LOMAS</b>				
016	320	201	AVENIDA DIEGO RIVERA	4.50
016	320	202	CALLE DAVID ALFARO SIQUEIROS	3.50
016	320	203	CALLE DOCTOR ATL	3.50
016	320	204	CALLE FRANCISCO TOLEDO	3.50
016	320	205	CALLE FRIDA KAHLO	3.50
016	320	206	CALLE JOSÉ LUIS CUEVAS	3.50
016	320	207	CALLE JOSÉ MA. VELASCO	3.50
016	320	208	CALLE LEONORA CARRINGTON	3.50
016	320	209	CALLE MARÍA IZQUIERDO	3.50
016	320	210	CALLE RAÚL ANGUIANO	3.50

016	320	211	CALLE RUFINO TAMAYO	3.50
<b>FRACCIONAMIENTO REFORMA UNIVERSITARIA</b>				
016	321	212	BOULEVARD RENÉ JUÁREZ CISNEROS	11.50
016	321	213	CALLE ESCUELA DE ARQUITECTURA	2.16
016	321	214	CALLE ESCUELA DE CIENCIAS DE LA COMUNICACIÓN	2.16
016	321	215	CALLE FACULTAD DE CIENCIAS MATEMÁTICAS	2.16
016	321	216	CALLE FACULTAD DE CIENCIAS QUÍMICAS	2.16
016	321	217	CALLE FACULTAD DE CIENCIAS SOCIALES	2.16
016	321	218	CALLE FACULTAD DE CONTADURÍA	2.16
016	321	219	CALLE FACULTAD DE DERECHO	2.16
016	321	220	CALLE FACULTAD DE ECONOMÍA	2.16
016	321	221	CALLE FACULTAD DE FILOSOFÍA Y LETRAS	2.16
016	321	222	CALLE FACULTAD DE INGENIERÍA	2.16
016	321	223	CALLE FACULTAD DE MEDICINA	2.16
016	321	224	CALLE FACULTAD DE TURISMO	2.16
<b>FRACCIONAMIENTO RESIDENCIAL LA NUEZ</b>				
016	324	225	AVENIDA DEL BOSQUE	4.50
016	324	226	CALLE CUAUHTÉMOC	3.50
016	324	227	CALLE PRIVADA ABEDUL	3.50
016	324	228	CALLE PRIVADA ÁLAMO	3.50
016	324	229	CALLE PRIVADA ALMENDRO	3.50
016	324	230	CALLE PRIVADA CEDRO	3.50
016	324	231	CALLE PRIVADA CEIBA	3.50
016	324	232	CALLE PRIVADA ENCINO	3.50
016	324	233	CALLE PRIVADA PAROTA	3.50
016	324	234	CALLE PRIVADA PINO	3.50
016	324	235	CALLE PRIVADA ROBLE	3.50
016	324	236	CALLE SIN NOMBRE	3.50
<b>FRACCIONAMIENTO VILLA PARAÍSO A.C.</b>				
016	338	237	ANDADOR CORAL	2.50
016	338	238	ANDADOR ESMERALDA	2.50
016	338	239	ANDADOR ÓPALO	2.50
016	338	240	ANDADOR TOPACIO	2.50
016	338	241	CALLE AMATISTA	3.00
016	338	242	CALLE DIAMANTE	3.00
016	338	243	CALLE OBSIDIANA	3.00
016	338	244	CALLE TURQUESA	3.00
016	338	245	CALLE ZAFIRO	3.00
016	338	246	CALLE ZIRCONIA	3.00
<b>FRACCIONAMIENTO VILLA PARAÍSO AMPLIACIÓN</b>				
016	339	247	ANDADOR ANDALUCITA	2.50
016	339	248	ANDADOR ANDARTICA	2.50

016	339	249	ANDADOR ANDRADITA	2.50
016	339	250	ANDADOR ASTERITA	2.50
016	339	251	ANDADOR LAPIZUL	2.50
016	339	252	ANDADOR SIN NOMBRE	2.50
016	339	253	ANDADOR TOPACIO	2.50
016	339	254	CALLE CRISTALITA	3.00
016	339	255	CALLE DIAMANTE	3.00
016	339	256	CALLE OBSIDIANA	3.00
016	339	257	CALLE TURQUEZA	3.00
<b>HUEYIZOCUITIPAN</b>				
016	369	258	CALLE SIN NOMBRE	1.58
<b>INDIA BONITA</b>				
016	378	259	CALLE SIN NOMBRE	2.88
<b>JARDINES DE ZINNIA</b>				
016	390	260	CALLE SIN NOMBRE	2.50
<b>LA JOYA</b>				
016	420	261	CALLE SIN NOMBRE	1.58
<b>LA RIVERA</b>				
016	428	262	BOULEVARD RENÉ JUÁREZ CISNEROS	11.50
<b>LAS ARBOLEDAS</b>				
016	437	263	CALLE ACACIAS	2.88
016	437	264	CALLE ALCATRAZ	2.88
016	437	265	CALLE ÁNGEL PERALTA	2.88
016	437	266	CALLE ÁNGELA PERALTA	2.88
016	437	267	CALLE AZUCENAS	2.88
016	437	268	CALLE BEGONIAS	2.88
016	437	269	CALLE DALIAS	2.88
016	437	270	CALLE GARDENIAS	2.88
016	437	271	CALLE GIRASOLES	2.88
016	437	272	CALLE GLADIOLAS	2.88
016	437	273	CALLE JACARANDAS	2.88
016	437	274	CALLE MAGNOLIAS	2.88
016	437	275	CALLE ORQUÍDEAS	2.88
<b>LOS GARZÓN</b>				
016	487	276	CALLE ELÍAS ADAME	4.50
016	487	277	CALLE SIN NOMBRE	4.50
<b>LOS PINOS</b>				
016	494	278	AVENIDA LOS PINOS	2.50
016	494	279	CALLE FAUSTO JIMÉNEZ	1.58
016	494	280	CALLE JUAN JIMÉNEZ	1.58
016	494	281	CALLE RAFAEL JIMÉNEZ A.	1.58
<b>MAHAGUA</b>				

016	508	282	CALLE SIN NOMBRE	1.58
<b>MILPIZACO</b>				
016	515	283	ANDADOR SIN NOMBRE	1.58
<b>MUNICIPIO LIBRE</b>				
016	523	284	CALLE CHILAPA	2.00
016	523	285	CALLE PRINCIPAL	2.00
016	523	286	CALLE ZITLALA	2.00
<b>MUNICIPIO LIBRE AMPLIACIÓN</b>				
016	524	287	ANDADOR HUAMUXTITLAN	1.58
016	524	288	CALLE TLAPA	2.00
<b>NEVADA</b>				
016	525	289	CALLE SIN NOMBRE	1.58
<b>PALO DULCE</b>				
016	552	290	AVENIDA DE LAS FLORES	3.50
016	552	291	CALLE CERRADA JAZMÍN	2.00
016	552	292	CALLE CERRADA ORQUÍDEAS	2.00
<b>PARAÍSO ESCONDIDO</b>				
016	557	293	ANDADOR 1	1.58
016	557	294	ANDADOR SIN NOMBRE	1.58
016	557	295	CALLE 3	1.58
016	557	296	CALLE 4	1.58
016	557	297	CALLE 5	1.58
016	557	298	CALLE 6	1.58
016	557	299	CALLE 7	1.58
016	557	300	CALLE 8	1.58
016	557	301	CALLE PRINCIPAL	1.58
<b>PUESTA DEL SOL</b>				
016	572	302	CALLE SIN NOMBRE	1.58
<b>RENE JUÁREZ</b>				
016	578	303	CALLE ÁLAMO	1.58
016	578	304	CALLE BARRANCA DE TEXCALCO	1.58
016	578	305	CALLE BOCOTE	1.58
016	578	306	CALLE CEDROS	1.58
016	578	307	CALLE EL SABINO	1.58
016	578	308	CALLE EL ZAPOTE	1.58
016	578	309	CALLE NOGAL	1.58
016	578	310	CALLE ROBLE	1.58
<b>RINCONADA ARBOLEDAS</b>				
016	584	311	CALLE SIN NOMBRE	1.58
<b>RINCONADA ARBOLEDAS 2</b>				
016	585	312	CALLE SIN NOMBRE	1.58
<b>SANTA ANA</b>				

016	617	313	ANDADOR SAN JUAN DIEGO	1.58
016	617	314	ANDADOR SAN MIGUEL	1.58
016	617	315	ANDADOR SEÑOR SANTIAGO	1.58
016	617	316	ANDADOR SIN NOMBRE	1.58
016	617	317	CALLE SAN ANTONIO	2.00
016	617	318	CALLE SAN FRANCISCO	2.00
016	617	319	CALLE SAN JOSÉ	2.00
016	617	320	CALLE SAN MATEO	2.00
016	617	321	CALLE SANTA CRUZ	2.00
016	617	322	CALLE SANTA MARÍA	2.00
<b>TECOANAPA</b>				
016	641	323	ANDADOR SIN NOMBRE	1.58
<b>TEPANGO</b>				
016	648	324	AVENIDA KENA MORENO	6.00
016	648	325	BOULEVARD RENÉ JUÁREZ CISNEROS	11.50
016	648	326	BOULEVARD VICENTE GUERRERO	12.50
016	648	327	CALLE 1	2.50
016	648	328	CALLE 2	2.50
016	648	329	CALLE 3	2.50
016	648	330	CALLE 4	2.50
016	648	331	CALLE 5	2.50
016	648	332	CALLE 6	2.50
016	648	333	CALLE MARGARITA JIMÉNEZ	2.50
016	648	334	CALLE RAFAEL JIMÉNEZ ADAME	2.50
016	648	335	CALLE RIO HUACAPA	2.50
<b>TESHUICATZINGO</b>				
016	652	336	CALLE SIN NOMBRE	1.58
<b>TLACHINCA</b>				
016	661	337	CALLE SIN NOMBRE	1.58
<b>VILLAS COLIBRÍ</b>				
016	715	338	AVENIDA HUAMÚCHIL	3.50
016	715	339	CALLE ALONDRA	2.88
016	715	340	CALLE CALANDRIA	2.88
016	715	341	CALLE CANARIO	2.88
016	715	342	CALLE CARDENAL	2.88
016	715	343	CALLE CODORNIZ	2.88
016	715	344	CALLE GAVIOTA	2.88
016	715	345	CALLE GORRIÓN	2.88
016	715	346	CALLE JILGUERO	2.88
016	715	347	CALLE QUETZAL	2.88
016	715	348	CALLE RUISEÑOR	2.88
016	715	349	CALLE TÓRTOLA	2.88

<b>VILLAS DEL BOSQUE</b>				
016	721	350	CALLE SIN NOMBRE	1.58
<b>VIVIENDA GUERRERENSE</b>				
016	732	351	CALLE SIN NOMBRE	1.58
<b>ZOQUITIPA</b>				
016	740	352	CALLE SIN NOMBRE	1.58
<b>SECTOR CATASTRAL 017</b>				
<b>(CONDOMINIO) GOBERNADORES</b>				
017	001	001	AVENIDA DE LOS GOBERNADORES	9.00
<b>AMIPIZACO</b>				
017	077	002	CALLE PRINCIPAL	2.75
017	077	003	CALLE SIN NOMBRE	2.75
<b>C.B.T.I.S.</b>				
017	113	004	AVENIDA DE LOS GOBERNADORES	9.00
017	113	005	CALLE CONSTRUCTORES	2.75
017	113	006	CALLE PROLONGACIÓN RUFFO FIGUEROA	2.75
017	113	007	CALLE SIN NOMBRE	2.75
<b>EL NARANJO</b>				
017	232	008	CALLE SIN NOMBRE	1.58
<b>EL NARANJO AMPLIACIÓN</b>				
017	233	009	CALLE SIN NOMBRE	1.58
<b>FRACCIONAMIENTO JARDINES DE OCOTEPEC</b>				
017	289	010	CALLE AMAPOLA	2.00
017	289	011	CALLE AZALEA	2.00
017	289	012	CALLE AZUCENA	2.00
017	289	013	CALLE BUGAMBILIA	2.00
017	289	014	CALLE CLAVEL	2.00
017	289	015	CALLE DALIA	2.00
017	289	016	CALLE JAZMÍN	2.00
017	289	017	CALLE LILI	2.00
017	289	018	CALLE LIRIO	2.00
017	289	019	CALLE MAGNOLIA	2.00
017	289	020	CALLE ORQUÍDEA	2.00
017	289	021	CALLE TULIPÁN	2.00
017	289	022	CALLE ZINNIA	2.00
017	289	023	CIRCUITO GLADIOLA	2.50
<b>FRACCIONAMIENTO VILLA DORADA</b>				
017	337	024	AVENIDA DE LA FAMA	3.20
017	337	025	AVENIDA DE LA FARÁNDULA	3.20
017	337	026	CALLE FAMA	2.89
017	337	027	CALLE PASEO DE LAS ESTRELLAS	2.89
017	337	028	CALLE PASEO DORADO	2.89

<b>FRACCIONAMIENTO VILLAS CAMINO SUR</b>				
017	340	029	AVENIDA BACHILLERES	4.00
017	340	030	CALLE ALDEBARÁN	3.50
017	340	031	CALLE CENTAUROS	3.50
017	340	032	CALLE MERCURIO	3.50
017	340	033	CALLE ORIÓN	3.50
017	340	034	CALLE SIN NOMBRE	3.50
017	340	035	CALLE VÍA LÁCTEA	3.50
<b>IGNACIO MANUEL ALTAMIRANO</b>				
017	371	036	CALLE FRANCISCO ZARCO	1.58
017	371	037	CALLE IGNACIO MANUEL ALTAMIRANO	1.58
017	371	038	CALLE JUAN RUÍZ DE ALARCÓN	1.58
017	371	039	CALLE MANUEL BUENDÍA	1.58
017	371	040	CALLE RICARDO FLORES MAGÓN	1.73
<b>JACARANDAS PRIMERA SECCIÓN</b>				
017	384	041	ANDADOR 1	2.00
017	384	042	ANDADOR 2	2.00
017	384	043	ANDADOR 3	2.00
017	384	044	AVENIDA DE LOS GOBERNADORES	9.00
017	384	045	CALLE PROLONGACIÓN RUFFO FIGUEROA	3.50
<b>JACARANDAS SEGUNDA SECCIÓN</b>				
017	385	046	AVENIDA PRINCIPAL	3.50
017	385	047	CALLE ACACIA	2.00
017	385	048	CIRCUITO JACARANDAS	2.00
<b>JURISTAS</b>				
017	400	049	CALLE SIN NOMBRE	2.00
<b>LA HERRADURA</b>				
017	418	050	CALLE BRONCES	1.58
017	418	051	CALLE ERROS	1.58
017	418	052	CALLE TIZONES	1.58
<b>LA REFORMA</b>				
017	427	053	ANDADOR AZTECA	1.58
017	427	054	ANDADOR COLIMA	1.58
017	427	055	AVENIDA PRINCIPAL	3.50
<b>LOMAS DE OCOTEPEC</b>				
017	472	056	ANDADOR 10	1.58
017	472	057	CALLE SIN NOMBRE	2.00
017	472	058	CALLE TORONJIL	2.00
017	472	059	CALLE YERBABUENA	2.00
017	472	060	CARRETERA FEDERAL CHILPANCINGO - TIXTLA	5.00
<b>LOS ALARCÓN</b>				
017	482	061	ANDADOR RÍO AZUL	2.75

017	482	062	ANDADOR RÍO VERDE	2.75
017	482	063	CALLE RÍO AMAZONAS	3.50
017	482	064	CALLE RÍO BRAVO	3.50
017	482	065	CALLE RÍO DE LA PLATA	3.50
017	482	066	CALLE RÍO ÉUFRATES	3.50
017	482	067	CALLE RÍO JORDÁN	3.50
017	482	068	CALLE RÍO MISISIPI	3.50
017	482	069	CALLE RÍO NILO	3.50
017	482	070	CALLE RÍO TIGRIS	3.50
<b>LOS PENSADORES</b>				
017	493	071	CALLE ANAXÁGORAS	2.75
017	493	072	CALLE ARISTÓTELES	2.75
017	493	073	CALLE ARQUÍMEDES	2.75
017	493	074	CALLE PITÁGORAS	2.75
017	493	075	CALLE SÓCRATES	2.75
017	493	076	CALLE SÓFOCLES	2.75
017	493	077	CALLE TOLOMEO	2.75
<b>MILPIZACO</b>				
017	515	078	ANDADOR MAR ROJO	2.75
017	515	079	CALLE MAR DE CORTEZ	3.50
017	515	080	CALLE PROLONGACIÓN RUBÉN MORA	3.50
<b>OCOTEPEC</b>				
017	536	081	CALLE 1	1.58
017	536	082	CALLE 2	1.58
017	536	083	CALLE 3	1.58
017	536	084	CALLE 4	1.58
017	536	085	CALLE 5	1.58
017	536	086	CALLE 5 DE MAYO	1.58
017	536	087	CALLE SIN NOMBRE	1.58
<b>OMILTEMI</b>				
017	541	088	CALLE SIN NOMBRE	1.98
<b>REVOLUCIÓN AMPLIACIÓN</b>				
017	580	089	ANDADOR SIN NOMBRE	1.58
017	580	090	CALLE SIN NOMBRE	1.58
<b>REVOLUCIÓN I</b>				
017	581	091	CALLE LÁZARO CÁRDENAS	1.58
017	581	092	CALLE PRINCIPAL	1.58
<b>REVOLUCIÓN II</b>				
017	582	093	ANDADOR SIN NOMBRE	1.58
<b>RINCONADA DE OCOTEPEC</b>				
017	586	094	CALLE SIN NOMBRE	1.73
<b>TEOKALLI</b>				



017	647	095	CALLE CUAUHTÉMOC	1.58
017	647	096	CALLE CUITLÁHUAC	1.58
017	647	097	CALLE MOCTEZUMA	1.58
017	647	098	CALLE TLALOC	1.58
017	647	099	CALLE TLATELOLCO	1.73
017	647	100	CALLE XOCHIMILCO	1.58
<b>UNIDAD MAGISTERIAL</b>				
017	675	101	CALLE FRANCISCA ARACELI VARGAS GILES	2.75
017	675	102	CALLE PROFESOR CELSO W. LÓPEZ DÍAZ	2.75
017	675	103	CALLE PROFESOR ENRIQUE CABRERA	2.75
017	675	104	CALLE PROFESOR ERNESTO CANDIA	2.75
017	675	105	CALLE PROFESOR GENARO VÁZQUEZ ROJAS	2.75
017	675	106	CALLE PROFESOR ISMAEL NÚÑEZ A.	2.75
017	675	107	CALLE PROFESOR JOEL ARRIAGA	2.75
017	675	108	CALLE PROFESOR JUAN BÁEZ	2.75
017	675	109	CALLE PROFESOR LUCIO CABAÑAS BARRIENTOS	2.75
017	675	110	CALLE PROFESOR TOBIÁS FLORES RÍOS	2.75
017	675	111	CALLE PROLONGACIÓN PROFESOR LUCIO CABAÑAS BARRIENTOS	2.75
<b>UNIDAD MAGISTERIAL JACARANDAS</b>				
017	676	112	ANDADOR ACACIAS	2.75
017	676	113	ANDADOR ALCATRAZ	2.75
017	676	114	ANDADOR AMAPOLAS	2.75
017	676	115	ANDADOR AZUCENAS	2.75
017	676	116	ANDADOR MAGISTERIAL JACARANDAS	2.75
017	676	117	AVENIDA DE LOS GOBERNADORES	9.00
<b>UNIDAD MAGISTERIAL LOS PINOS</b>				
017	677	118	CALLE SIN NOMBRE	1.58
<b>VALLE VERDE</b>				
017	690	119	AVENIDA RÍO AZUL	2.50
017	690	120	CALLE PROLONGACIÓN RÍO PAPAGAYO	1.98
017	690	121	CALLE RÍO AZUL	1.98
017	690	122	CALLE RÍO BALSAS	1.98
017	690	123	CALLE RÍO PAPAGAYO	1.98
<b>VICENTE GUERRERO 200</b>				
017	693	124	CALLE ADOLFO CIENFUEGOS Y CAMUS	2.75
017	693	125	CALLE AGUSTÍN RAMÍREZ	2.75
017	693	126	CALLE ALBERTO SAAVEDRA TORRIJA	2.75
017	693	127	CALLE HERMENEGILDO GALEANA	2.75
017	693	128	CALLE IGNACIO MANUEL ALTAMIRANO	2.75
017	693	129	CALLE JAVIER ECHEVERRÍA ADAME	2.75
017	693	130	CALLE JOSÉ AZUETA	2.75

017	693	131	CALLE JOSÉ MARÍA IZAZAGA	2.75
017	693	132	CALLE JUAN ESCUDERO	2.75
017	693	133	CALLE JUAN N. ÁLVAREZ	2.75
017	693	134	CALLE JUAN R. DE ALARCÓN	2.75
017	693	135	CALLE MANUEL MEZA ANDRACA	2.75
017	693	136	CALLE MARGARITO DAMIÁN VARGAS	2.75
017	693	137	CALLE PLACIDO GARCÍA REYNOSO	2.75
017	693	138	CALLE RUBÉN MORA	2.75
017	693	139	CALLE VALERIO TRUJANO	2.75
<b>VILLA LUCERNA</b>				
017	709	140	ANDADOR SIN NOMBRE	1.58
017	709	141	AVENIDA DE LOS GOBERNADORES	9.00
<b>SECTOR CATASTRAL 018</b>				
<b>EL MIRADOR</b>				
018	230	001	ANDADOR EL MIRADOR	1.58
018	230	002	ANDADOR LOS BALCONES	1.58
018	230	003	CALLE COLINA	1.73
018	230	004	CALLE CONTEMPLACIÓN	1.73
018	230	005	CALLE LA ANGOSTURA	1.73
018	230	006	CALLE LA ENSENADA	1.73
018	230	007	CALLE LA FLORESTA	1.73
018	230	008	CALLE LA RINCONADA	1.73
018	230	009	CALLE LINDA VISTA	1.73
018	230	010	CALLE MESADA	1.73
<b>EL TERRERO</b>				
018	242	011	ANDADOR 1	1.58
018	242	012	ANDADOR 2	1.58
018	242	013	CALLE 1	1.58
018	242	014	CALLE 2	1.58
018	242	015	CALLE JAZMÍN	1.58
<b>FLOR DE NOCHE BUENA</b>				
018	259	016	CALLE 12 DE DICIEMBRE	1.58
018	259	017	CALLE 24 DE DICIEMBRE	1.58
018	259	018	CALLE 25 DE DICIEMBRE	1.58
018	259	019	CALLE DEL NIÑO	1.58
018	259	020	CALLE MARÍA Y JOSÉ	1.58
018	259	021	CALLE PESEBRE	1.58
<b>JOSÉ LÓPEZ PORTILLO</b>				
018	393	022	CALLE ESTE	4.14
018	393	023	CALLE MITLA	4.14
018	393	024	CALLE NORTE	4.14
018	393	025	CALLE PEATONAL RÍO CHAUTENGO	2.32

018	393	026	CALLE PEATONAL RÍO TECOMATE	2.32
018	393	027	CALLE PEATONAL RÍO TRES PALOS	4.14
018	393	028	CALLE RÍO NUXCO	4.14
018	393	029	CALLE RÍO TUXPÁN	4.14
018	393	030	CALLE SUR 2	4.14
<b>JUANA ROJAS DE MORENO</b>				
018	398	031	CALLE ÁNGEL CALVO BAUTISTA	1.58
018	398	032	CALLE ESPERANZA VÁZQUEZ M.	1.58
018	398	033	CALLE JUSTINA MEJÍA CISNEROS	1.58
018	398	034	CALLE SIN NOMBRE	1.58
018	398	035	CALLE TERESA TOLEDO M.	1.58
<b>LA LOBERA</b>				
018	424	036	CALLE BARRANCA LIBERTAD	1.58
<b>LIBERTAD</b>				
018	455	037	CALLE SIN NOMBRE	1.58
<b>LOMAS DE XOCOMULCO</b>				
018	474	038	ANDADOR 1	1.73
018	474	039	ANDADOR 2	1.58
018	474	040	ANDADOR 3	1.73
018	474	041	ANDADOR 4	1.73
018	474	042	ANDADOR 5	1.73
018	474	043	ANDADOR 6	1.73
018	474	044	ANDADOR CUMBRES	1.58
018	474	045	ANDADOR DURANGO	1.73
018	474	046	ANDADOR JALISCO	1.73
018	474	047	ANDADOR MORELOS	2.02
018	474	048	ANDADOR PUEBLA	2.02
018	474	049	BOULEVARD VICENTE GUERRERO	12.50
018	474	050	CALLE BAJA CALIFORNIA	1.58
018	474	051	CALLE CALIFORNIA	2.75
018	474	052	CALLE CERRADA CHIHUAHUA	1.73
018	474	053	CALLE CERRADA DURANGO	1.73
018	474	054	CALLE CHIAPAS	2.31
018	474	055	CALLE COLIMA	2.31
018	474	056	CALLE DURANGO	1.73
018	474	057	CALLE GUERRERO	2.02
018	474	058	CALLE JALISCO	1.58
018	474	059	CALLE MÉRIDA	2.31
018	474	060	CALLE MORELOS	1.58
018	474	061	CALLE PROLONGACIÓN CAÑADA	2.31
018	474	062	CALLE PROLONGACIÓN COLIMA	1.73
018	474	063	CALLE PROLONGACIÓN MORELOS	1.73

018	474	064	CALLE SONORA	1.73
018	474	065	CALLE VERACRUZ	2.31
<b>LOMAS DE XOCOMULCO AMPLIACIÓN</b>				
018	475	066	ANDADOR 1	1.58
018	475	067	CALLE CERRADA ÁLAMOS	2.30
018	475	068	CALLE CHIAPAS	2.30
018	475	069	CALLE CONTEMPLACIÓN	2.30
018	475	070	CALLE LAURELES	2.30
018	475	071	CALLE LOS PINOS	2.30
018	475	072	CALLE PRIVADA DE CEDROS	2.30
018	475	073	CALLE PROLONGACIÓN MORELOS	2.30
<b>S.N.T.E.</b>				
018	597	074	ANDADOR 1	2.88
018	597	075	ANDADOR 2	2.16
018	597	076	ANDADOR 3	2.16
018	597	077	ANDADOR 4	2.16
018	597	078	ANDADOR DURANGO	2.16
018	597	079	ANDADOR JALISCO	2.16
018	597	080	ANDADOR MORELOS	2.16
018	597	081	CALLE EJE NORTE	2.88
<b>SECCIÓN SÉPTIMA DEL SUSPEG</b>				
018	627	082	ANDADOR CAPAEG	1.58
018	627	083	ANDADOR COMISIÓN AGRARIA MIXTA	1.58
018	627	084	ANDADOR CONGRESO DEL ESTADO	1.58
018	627	085	ANDADOR CONTROL GUBERNAMENTAL	1.58
018	627	086	ANDADOR COPLADEG	1.58
018	627	087	ANDADOR DEPTO. DE MANTENIMIENTO	1.58
018	627	088	ANDADOR DESARROLLO ECONÓMICO	1.58
018	627	089	ANDADOR DESARROLLO RURAL	1.58
018	627	090	ANDADOR GOBERNACIÓN	1.58
018	627	091	ANDADOR ISSTE	1.58
018	627	092	ANDADOR JUNTA DE CONCILIACIÓN Y ARBITRAJE	1.58
018	627	093	ANDADOR OFICIALÍA MAYOR	1.58
018	627	094	ANDADOR PODER EJECUTIVO	1.58
018	627	095	ANDADOR PROCURADURÍA DEL ESTADO	1.58
018	627	096	ANDADOR REGISTRO PÚBLICO DE LA PROPIEDAD	1.58
018	627	097	ANDADOR SECRETARIA DE FINANZAS	1.58
018	627	098	ANDADOR SECRETARIA GENERAL	1.58
018	627	099	ANDADOR SEGURIDAD PUBLICA	1.58
018	627	100	CALLE 30 DE AGOSTO	2.20
018	627	101	CALLE CONGRESO DEL ESTADO	2.20
018	627	102	CALLE DESARROLLO URBANO	2.20

018	627	103	CALLE H. AYUNTAMIENTO	2.20
018	627	104	CALLE MONTERREY	2.20
018	627	105	CALLE PROCURADURÍA SOCIAL DE LA MONTAÑA	2.20
018	627	106	CALLE SECRETARIA DE LA MUJER	2.20
<b>SECCIÓN SÉPTIMA DEL SUSPEG AMPLIACIÓN</b>				
018	627	107	ANDADOR PASCUAS	1.58
018	627	108	ANDADOR TORONJIL	1.58
018	627	109	CALLE 30 DE AGOSTO	2.20
<b>SECTOR CATASTRAL 019</b>				
<b>BRISAS NORTE</b>				
019	107	001	CALLE SIN NOMBRE	1.58
<b>COLONIA SUSPEG "GUERRERO CUMPLE"</b>				
019	162	002	CALLE COSTA CHICA	2.45
019	162	003	CALLE COSTA GRANDE	2.45
019	162	004	CALLE MONTAÑA	2.45
019	162	005	CALLE No. 10	2.45
019	162	006	CALLE No. 7	2.45
019	162	007	CALLE TIERRA CALIENTE	2.45
019	162	008	CARRETERA ANTIGUA MÉXICO - ACAPULCO	5.00
<b>EL AMACOXTE</b>				
019	213	009	ANDADOR LOS ALARCÓN	1.58
019	213	010	BOULEVARD VICENTE GUERRERO	12.50
019	213	011	CALLE AGUSTÍN LARA	3.50
019	213	012	CALLE ANTONIO M. MERCADO	3.50
019	213	013	CALLE ELVIRA ALARCÓN A.	3.50
019	213	014	CALLE FELIPE ALARCÓN	3.50
019	213	015	CALLE FILIBERTO MEMIJE S.	3.50
019	213	016	CALLE JAVIER CARRILLO S.	3.50
019	213	017	CALLE JORGE R. LÓPEZ	3.50
019	213	018	CALLE JOSÉ FERNANDO ALARCÓN	3.50
019	213	019	CALLE LUIS JESÚS ALARCÓN	3.50
019	213	020	CALLE SIN NOMBRE	3.50
<b>FRACCIONAMIENTO C.A.P.E.C.E.</b>				
019	273	021	CALLE ADMINISTRACIÓN	2.45
019	273	022	CALLE CONTABILIDAD	2.45
019	273	023	CALLE COSTOS Y PRESUPUESTOS	2.45
019	273	024	CALLE DIRECCIÓN TÉCNICA	2.45
019	273	025	CALLE PRIVADA PLANEACIÓN	2.45
019	273	026	CALLE PROYECTOS	2.45
019	273	027	CIRCUITO DE LA CONSTRUCCIÓN	2.45
<b>FRACCIONAMIENTO TATA GILDO</b>				
019	328	028	ANDADOR LAS BUGAMBILIAS	2.45

019	328	029	ANDADOR LAS PALMAS	2.45
019	328	030	ANDADOR LAS ROSAS	2.45
019	328	031	ANDADOR LINÁLOE	2.45
019	328	032	ANDADOR LOS ALMENDROS	2.45
019	328	033	ANDADOR LOS AMACOXTLES	2.45
019	328	034	ANDADOR LOS AMATES	2.45
019	328	035	ANDADOR LOS BOCOTES	2.45
019	328	036	ANDADOR LOS CAPULINES	2.45
019	328	037	ANDADOR LOS CEDROS	2.45
019	328	038	ANDADOR LOS CIRUELOS	2.45
019	328	039	ANDADOR LOS GIRASOLES	2.45
019	328	040	ANDADOR LOS LAURELES	2.45
019	328	041	ANDADOR LOS LIRIOS	2.45
019	328	042	ANDADOR LOS MANGOS	2.45
019	328	043	ANDADOR LOS NARDOS	2.45
019	328	044	ANDADOR LOS PINOS	2.45
019	328	045	ANDADOR LOS ROBLES	2.45
019	328	046	ANDADOR LOS TABACHINES	2.45
019	328	047	ANDADOR LOS TULIPANES	2.45
019	328	048	BOULEVARD VICENTE GUERRERO	12.50
019	328	049	CALLE PRIVADA LOS ALMENDROS	2.45
019	328	050	CIRCUITO PRINCIPAL LAS PAROTAS	2.45
<b>IZQUIAPA</b>				
019	383	051	CALLE IZQUIAPA	1.58
<b>LÁZARO CÁRDENAS</b>				
019	451	052	ANDADOR SIN NOMBRE	2.45
019	451	053	BOULEVARD VICENTE GUERRERO	12.50
019	451	054	CALLE DE LA SANTA CRUZ	2.45
019	451	055	CALLE PRIVADA	2.45
019	451	056	CARRETERA ANTIGUA MÉXICO - ACAPULCO	5.00
<b>LÁZARO CÁRDENAS AMPLIACIÓN</b>				
019	452	057	CALLE 1	2.45
019	452	058	CALLE 2	2.45
019	452	059	CALLE 3	2.45
019	452	060	CALLE 4	2.45
019	452	061	CALLE 5	2.45
019	452	062	CALLE 6	2.45
019	452	063	CALLE 7	2.45
019	452	064	CALLE MICHOACÁN	2.45
<b>LUCIA ALCOCER DE FIGUEROA</b>				
019	504	065	CALLE HUITZUCO	1.58
<b>SAN JOSÉ CHUCHULULUYA</b>				

019	606	066	CALLE 28 DE FEBRERO	2.45
019	606	067	CALLE VÍA PUBLICA	2.45
<b>SECTOR CATASTRAL 020</b>				
<b>BELLA VISTA</b>				
020	098	001	ANDADOR ELECTRICISTAS	2.45
020	098	002	ANDADOR ESTEBAN VACA	2.45
020	098	003	ANDADOR MINEROS	2.45
020	098	004	ANDADOR SIN NOMBRE	2.45
020	098	005	ANDADOR TEXTIL	2.45
020	098	006	AVENIDA REVOLUCIÓN	3.80
020	098	007	CALLE CERRADA RAFAEL GALVÁN	3.20
020	098	008	CALLE CERRADA SIN NOMBRE	3.20
020	098	009	CALLE CUITLÁHUAC	3.20
020	098	010	CALLE ESTEBAN CALDERÓN	3.20
020	098	011	CALLE FERROCARRILEROS	3.20
020	098	012	CALLE GUILLERMO PRIETO	3.20
020	098	013	CALLE HERMANOS FLORES MAGÓN	3.20
020	098	014	CALLE JAIME NUNO	3.20
020	098	015	CALLE JUAN R. ESCUDERO	3.20
020	098	016	CALLE LEY FEDERAL DEL TRABAJO	3.20
020	098	017	CALLE MANUEL M. DOMÍNGUEZ	3.20
020	098	018	CALLE MÁRTIRES DE CANANEA	3.20
020	098	019	CALLE MÁRTIRES DEL RÍO BLANCO	3.20
020	098	020	CALLE PETROLEROS	3.20
020	098	021	CALLE PRIMERO DE MAYO	3.20
020	098	022	CALLE PRINCIPAL	3.80
020	098	023	CALLE RAFAEL GALVÁN	3.20
020	098	024	CARRETERA CHILPANCINGO - AMOJILECA	5.00
<b>FRACCIONAMIENTO LOS CEDROS PONIENTE</b>				
020	301	025	ANDADOR 1	1.58
020	301	026	ANDADOR 10	1.58
020	301	027	ANDADOR 11	1.58
020	301	028	ANDADOR 12	1.58
020	301	029	ANDADOR 13	1.58
020	301	030	ANDADOR 14	1.58
020	301	031	ANDADOR 15	1.58
020	301	032	ANDADOR 18	1.58
020	301	033	ANDADOR 2	1.58
020	301	034	ANDADOR 20	1.58
020	301	035	ANDADOR 21	1.58
020	301	036	ANDADOR 22	1.58
020	301	037	ANDADOR 23	1.58

020	301	038	ANDADOR 24	1.58
020	301	039	ANDADOR 3	1.58
020	301	040	ANDADOR 4	1.58
020	301	041	ANDADOR 5	1.58
020	301	042	ANDADOR 6	1.58
020	301	043	ANDADOR 7	1.58
020	301	044	ANDADOR 8	1.58
020	301	045	ANDADOR 9	1.58
020	301	046	ANDADOR DEL ROBLE	1.58
020	301	047	ANDADOR EL NARANJO	1.58
020	301	048	ANDADOR SIN NOMBRE	1.58
020	301	049	AVENIDA EL ENCINO	2.20
020	301	050	AVENIDA LAS TORRES	2.20
020	301	051	CALLE AGUACATE	2.00
020	301	052	CALLE AHUEHUETE	2.00
020	301	053	CALLE ALHELÍ	2.00
020	301	054	CALLE ALMENDRO	2.00
020	301	055	CALLE BUGAMBILIAS	2.00
020	301	056	CALLE CIPRÉS	2.00
020	301	057	CALLE EL AMATE	2.00
020	301	058	CALLE EL CIRIAN	2.00
020	301	059	CALLE EL CIRUELO	2.00
020	301	060	CALLE EL COPAL	2.00
020	301	061	CALLE EL LIMÓN	2.00
020	301	062	CALLE EL NOGAL	2.00
020	301	063	CALLE EL TEPEHUAJE	2.00
020	301	064	CALLE JACARANDA	2.00
020	301	065	CALLE JAZMÍN	2.00
020	301	066	CALLE LA PAROTA	2.00
020	301	067	CALLE LAS PALMAS	2.00
020	301	068	CALLE LOS SAUCES	2.00
020	301	069	CALLE OYAMEL	2.00
020	301	070	CALLE ROBLE	2.00
020	301	071	CALLE SIN NOMBRE	2.00
020	301	072	CARRETERA ANTIGUA CHILPANCINGO - AMOJILECA	3.00
<b>FRACCIONAMIENTO LOS TEPETATES</b>				
020	302	073	ANDADOR SIN NOMBRE	2.00
020	302	074	CALLE SIN NOMBRE	2.56
<b>HEBERTO CASTILLO MARTÍNEZ</b>				
020	359	075	CALLE SIN NOMBRE	1.58
<b>JOSÉ FRANCISCO RUÍZ MASSIEU</b>				
020	392	076	ANDADOR SIN NOMBRE	1.58



<b>LA LOBERA</b>				
020	424	077	ANDADOR SIN NOMBRE	1.58
<b>MARÍA DE LA O.</b>				
020	512	078	ANDADOR SIN NOMBRE	1.58
020	512	079	CALLE SIN NOMBRE	1.58
<b>OBRERA</b>				
020	533	080	CALLE LEY DEL TRABAJO	1.58
<b>OBRERA AMPLIACIÓN</b>				
020	534	081	CALLE SIN NOMBRE	1.58
<b>OMILTEMI</b>				
020	542	082	ANDADOR SIN NOMBRE	1.58
020	542	083	CALLE ALPES	1.72
020	542	084	CALLE LÍNEAS DE ALTA TENSIÓN	1.58
020	542	085	CALLE MÁRTIRES DE CHICAGO	1.72
020	542	086	CALLE PRINCIPAL	1.72
020	542	087	CALLE SIN NOMBRE	1.72
<b>P.R.D.</b>				
020	545	088	CALLE GENARO VÁZQUEZ	1.72
020	545	089	CALLE SIN NOMBRE	1.58
<b>P.R.D. SEGUNDA SECCIÓN</b>				
020	546	090	CALLE SIN NOMBRE	1.58
<b>P.R.D. TERCERA SECCIÓN</b>				
020	547	091	CALLE SIN NOMBRE	1.58
<b>PRIMERO DE MAYO</b>				
020	567	092	ANDADOR RÍO CHÍNIPAS	1.58
020	567	093	ANDADOR RÍO CIHUATLÁN	1.58
020	567	094	ANDADOR RÍO CONCHOS	1.58
020	567	095	ANDADOR RÍO FUERTE	1.58
020	567	096	ANDADOR RÍO PAPALOAPAN	1.58
020	567	097	ANDADOR RÍO PAPIGOCHA	1.58
020	567	098	CALLE RÍO AZUL	2.30
020	567	099	CALLE RÍO BALSAS	2.30
020	567	100	CALLE RÍO BRAVO	2.30
020	567	101	CALLE RÍO COLORADO	2.30
020	567	102	CALLE RÍO LERMA	2.30
020	567	103	CALLE RÍO MISSISSIPPI	2.30
020	567	104	CALLE RÍO PAPAGAYO	2.30
020	567	105	CALLE RÍO VERDE	2.30
<b>PRIMERO DE MAYO AMPLIACIÓN</b>				
020	568	106	ANDADOR MARGARITAS	2.16
020	568	107	ANDADOR SIN NOMBRE	1.58
020	568	108	CALLE SIN NOMBRE	2.30

<b>SECTOR CATASTRAL 021</b>				
<b>SALUBRIDAD</b>				
021	598	001	AVENIDA FRANCISCO I. MADERO	6.00
021	598	002	BOULEVARD VICENTE GUERRERO	12.50
021	598	003	CALLE DE LOS TRABAJADORES DE LA SALUD	3.75
021	598	004	CALLE DOCTOR AGUSTÍN FUJIGAKI LECHUGA	3.75
021	598	005	CALLE DOCTOR ALEJANDRO SÁNCHEZ CASTRO	3.75
021	598	006	CALLE DOCTOR EUSEBIO MENDOZA	3.75
021	598	007	CALLE DOCTOR GUILLERMO SOBERÓN ACEVEDO	3.75
021	598	008	CALLE DOCTOR RODOLFO NERI VELA	3.75
021	598	009	CALLE GENERAL BALTAZAR R. LEYVA MANCILLA	3.75
021	598	010	CALLE INTEGRIDAD SOCIAL	3.75
021	598	011	CALLE JULIÁN BLANCO	3.75
021	598	012	CALLE PEDRO ASECIO	3.75
<b>TEPANGO</b>				
021	648	013	BOULEVARD VICENTE GUERRERO	12.50
<b>SECTOR CATASTRAL 022</b>				
<b>(SUBDIVISIÓN) EL GUAYABO</b>				
022	008	001	CALLE SIN NOMBRE	1.58
<b>11 DE MARZO</b>				
022	051	002	CALLE SIN NOMBRE	1.58
<b>21 DE SEPTIEMBRE</b>				
022	056	003	ANDADOR 5 DE FEBRERO	1.58
022	056	004	AVENIDA PRINCIPAL	3.00
022	056	005	CALLE 1 DE MAYO	2.50
022	056	006	CALLE 12 DE OCTUBRE	2.50
022	056	007	CALLE 13 DE SEPTIEMBRE	2.50
022	056	008	CALLE 16 DE SEPTIEMBRE	2.50
022	056	009	CALLE 18 DE MARZO	2.50
022	056	010	CALLE 20 DE NOVIEMBRE	2.50
022	056	011	CALLE 21 DE MARZO	2.50
022	056	012	CALLE 24 DE FEBRERO	2.50
022	056	013	CALLE 5 DE MAYO	2.50
<b>AGRÍCOLA CAMPESTRE</b>				
022	064	014	CALLE SIN NOMBRE	1.58
<b>AMATE AMARILLO</b>				
022	073	015	CALLE SIN NOMBRE	1.58
<b>ÁNGEL AGUIRRE RIVERO</b>				
022	079	016	ANDADOR REPÚBLICA DOMINICANA	1.58
022	079	017	AVENIDA MÉXICO	3.50
022	079	018	CALLE ARGENTINA	2.30
022	079	019	CALLE BELICE	2.30

022	079	020	CALLE BOLIVIA	2.30
022	079	021	CALLE BRASIL	2.30
022	079	022	CALLE COLOMBIA	2.30
022	079	023	CALLE COSTA RICA	2.30
022	079	024	CALLE GUATEMALA	2.30
022	079	025	CALLE HONDURAS	2.30
022	079	026	CALLE PARAGUAY	2.30
022	079	027	CALLE PERÚ	2.30
022	079	028	CALLE SANTO DOMINGO	2.30
022	079	029	CALLE SIN NOMBRE	2.30
022	079	030	CALLE VENEZUELA	2.30
<b>AZTECA</b>				
022	090	031	CALLE APOCHTL	2.60
022	090	032	CALLE AYACATEUCTLI	2.60
022	090	033	CALLE CENTEOTL	2.60
022	090	034	CALLE COATLICHE	2.60
022	090	035	CALLE HUITZILOPOCHTLI	2.60
022	090	036	CALLE MIXCO ATL	2.60
022	090	037	CALLE OMACATL	2.60
022	090	038	CALLE QUETZALCÓATL	2.60
022	090	039	CALLE TLÁLOC	2.60
022	090	040	CALLE TONANTZIN	2.60
022	090	041	CALLE TONATIUH	2.60
<b>BOSQUES DE LA SIERRA (LAGUNILLA)</b>				
022	103	042	CALLE SIN NOMBRE	1.58
<b>BOSQUES DE LAS LOMAS</b>				
022	104	043	CALLE SIN NOMBRE	1.73
<b>BUGAMBILIAS</b>				
022	111	044	ANDADOR SIN NOMBRE	2.60
022	111	045	CALLE AZUCENAS	3.00
022	111	046	CALLE CRISANTEMOS	3.00
022	111	047	CALLE DALIAS	3.00
022	111	048	CALLE GARDENIAS	3.00
022	111	049	CALLE GLADIOLAS	3.00
022	111	050	CALLE JACARANDAS	3.00
022	111	051	CALLE JAZMINES	3.00
022	111	052	CALLE LIRIOS	3.00
022	111	053	CALLE NARDOS	3.00
022	111	054	CALLE ORQUÍDEAS	3.00
022	111	055	CALLE PASCUAS	3.00
022	111	056	CALLE PRINCIPAL	3.00
022	111	057	CALLE PRIVADA 24 DE FEBRERO	3.00

022	111	058	CALLE ROSALES	3.00
<b>CIUDAD INDUSTRIAL</b>				
022	139	059	CALLE 1	2.60
022	139	060	CALLE 2	2.60
022	139	061	CALLE 3	2.60
022	139	062	CALLE LLANO GRANDE	2.60
022	139	063	CIRCUITO INDUSTRIAL	2.60
<b>COLONIA EL HUAJAL AMPLIACIÓN</b>				
022	149	064	CALLE CLAVEL	2.60
022	149	065	CALLE JAZMÍN	2.60
022	149	066	CALLE NARANJO	2.60
022	149	067	CALLE NOGAL	2.60
022	149	068	CALLE ORQUÍDEA	2.60
022	149	069	CALLE PAROTA	2.60
022	149	070	CALLE PINO	2.60
022	149	071	CALLE TULIPANES	2.60
<b>COLONIA VILLAS SAN RAFAEL</b>				
022	175	072	CALLE NORESTE	2.60
022	175	073	CALLE NORTE	2.60
022	175	074	CALLE NORTE I	2.60
022	175	075	CALLE NORTE II	2.60
022	175	076	CALLE NORTE III	2.60
022	175	077	CALLE SIN NOMBRE	2.60
<b>CUERNAVACA</b>				
022	187	078	AVENIDA CUERNAVACA	3.00
022	187	079	CALLE ACCESO PRINCIPAL	2.16
022	187	080	CALLE BUENA VISTA	2.00
022	187	081	CALLE COCOYOC	2.00
022	187	082	CALLE JIUTEPEC	2.00
022	187	083	CALLE SIN NOMBRE	2.00
022	187	084	CALLE YECAPIXTLA	2.00
022	187	085	CALLE ZACATECAS	2.00
<b>EL EDÉN</b>				
022	244	086	CALLE GRANADAS	1.58
022	244	087	CALLE LOS ALMENDROS	1.58
022	244	088	CALLE SIN NOMBRE	1.58
<b>EL EDÉN AMPLIACIÓN</b>				
022	225	089	CALLE SIN NOMBRE	1.58
<b>FRANCISCO CATALÁN</b>				
022	343	090	CALLE DOCTOR CATALÁN	2.16
<b>FRANCISCO CATALÁN ALTAMIRANO</b>				
022	345	091	ANDADOR DOCTOR NICOLÁS CATALÁN	1.58

022	345	092	CALLE SIN NOMBRE	1.58
<b>IMVISO</b>				
022	375	093	CALLE ARGENTINA	1.58
022	375	094	CALLE NICARAGUA	1.58
022	375	095	CALLE PANAMÁ	1.58
022	375	096	CALLE PERÚ	1.58
<b>INSURGENTES DE GUERRERO</b>				
022	380	097	ANDADOR HERMENEGILDO GALEANA	1.58
022	380	098	ANDADOR JUAN ÁLVAREZ	1.58
022	380	099	ANDADOR NICOLÁS BRAVO	1.58
022	380	100	CALLE VICENTE GUERRERO	2.30
<b>INSURGENTES DE GUERRERO II</b>				
022	381	101	ANDADOR ANTONIA N.D.C	1.58
022	381	102	ANDADOR JUAN ÁLVAREZ	1.58
022	381	103	CALLE VICENTE GUERRERO	2.30
<b>LA CANDELARIA</b>				
022	403	104	CALLE SIN NOMBRE	1.58
<b>LA LADERA</b>				
022	423	105	ANDADOR 1	1.58
022	423	106	ANDADOR 2	1.58
022	423	107	ANDADOR 3	1.58
022	423	108	ANDADOR 4	1.58
022	423	109	AVENIDA DEL SOL	2.16
022	423	110	CALLE A	2.00
022	423	111	CALLE B	2.00
022	423	112	CALLE C	2.00
022	423	113	CALLE D	2.00
022	423	114	CALLE PRINCIPAL	2.00
<b>LA ROCA</b>				
022	429	115	CALLE SIN NOMBRE	1.58
<b>LA SIERRITA I</b>				
022	430	116	CALLE TONANTZIN	1.58
<b>LA SIERRITA II</b>				
022	431	117	CALLE QUETZALCÓATL	1.58
<b>LA TERRAZA</b>				
022	432	118	ANDADOR ALCATRACES	2.00
022	432	119	AVENIDA LAS TORRES	3.00
022	432	120	CALLE ARRAYANES	2.30
022	432	121	CALLE AZALEAS	2.30
022	432	122	CALLE BUGAMBILIAS	2.30
022	432	123	CALLE DALIAS	2.30
022	432	124	CALLE GIRASOLES	2.30

022	432	125	CALLE JAZMINES	2.30
022	432	126	CALLE ORQUÍDEAS	2.30
022	432	127	CALLE TULIPANES	2.30
<b>LOMA DE LAS FLORES</b>				
022	466	128	CALLE SIN NOMBRE	1.58
<b>LOS BRAVO</b>				
022	484	129	CALLE SIN NOMBRE	1.58
<b>PATRIMONIO FAMILIAR</b>				
022	559	130	AVENIDA DEL MAESTRO GUERRERENSE	2.50
022	559	131	CALLE 15 DE MAYO	1.58
022	559	132	CALLE ARTÍCULO 123 CONSTITUCIONAL	1.58
022	559	133	CALLE ARTÍCULO 3 CONSTITUCIONAL	1.58
022	559	134	CALLE AYOTZINAPA	1.58
022	559	135	CALLE COORDINADORA	1.58
022	559	136	CALLE DEL MAESTRO RURAL	1.58
022	559	137	CALLE EDUCACIÓN ESPECIAL	1.58
022	559	138	CALLE EDUCACIÓN GRATUITA	1.58
022	559	139	CALLE EDUCADORES	1.58
022	559	140	CALLE ESCUELA NORMAL DEL ESTADO	1.58
022	559	141	CALLE ESCUELA NORMAL FEDERAL	1.58
022	559	142	CALLE FRENTE ESTATAL	1.58
022	559	143	CALLE ISSSPEG	1.58
022	559	144	CALLE MAGISTERIO	1.58
022	559	145	CALLE PRIMARIAS	1.58
022	559	146	CALLE PROFESOR CIRENEO CASTRO MANRIQUE	1.58
022	559	147	CALLE PROFESOR JOSÉ GUADALUPE CUEVAS	1.58
022	559	148	CALLE SECCIÓN XVIII	1.58
022	559	149	CALLE SEGURIDAD SOCIAL	1.58
022	559	150	CALLE SENTE	1.58
022	559	151	CALLE SUSPEG	1.58
<b>SAN CARLOS</b>				
022	601	152	CALLE SIN NOMBRE	1.58
<b>SAN RAFAEL NORTE</b>				
022	613	153	CALLE ACAPULCO	2.60
022	613	154	CALLE ALTAMIRANO	2.60
022	613	155	CALLE ATOYAC	2.60
022	613	156	CALLE CHILPANCINGO	2.60
022	613	157	CALLE IGUALA	2.60
022	613	158	CALLE IXTAPA	2.60
022	613	159	CALLE PETATLÁN	2.60
022	613	160	CALLE TAXCO	2.60
022	613	161	CALLE TELOLOAPAN	2.60

022	613	162	CALLE TIXTLA	2.60
022	613	163	CALLE ZIHUATANEJO	2.60
<b>SAN RAFAEL NORTE AMPLIACIÓN</b>				
022	614	164	ANDADOR SIN NOMBRE	1.58
022	614	165	CALLE ACUTZINGO	2.60
022	614	166	CALLE APOLOTZINGO	2.60
022	614	167	CALLE ATLAMAJALCINGO	2.60
022	614	168	CALLE CHAUCINGO	2.60
022	614	169	CALLE CHILPANCINGO	2.60
022	614	170	CALLE POLOTZINGO	2.60
022	614	171	CALLE ZACUTZINGO	2.60
<b>SANTA JULIA</b>				
022	621	172	CALLE SIN NOMBRE	1.58
<b>SANTA JULIA FRACCIÓN II</b>				
022	622	173	CALLE SIN NOMBRE	1.58
<b>TAXISTAS</b>				
022	640	174	AVENIDA OCTUCH	2.50
022	640	175	CALLE CHILPANCINGO	1.58
022	640	176	CALLE EMANCIPACIÓN	1.58
022	640	177	CALLE PRIMER CONGRESO DE ANÁHUAC	1.58
022	640	178	CALLE SENTIMIENTOS DE LA NACIÓN	1.58
022	640	179	CALLE UNIÓN	1.58
<b>TLACAELE</b>				
022	660	180	ANDADOR SIN NOMBRE	1.58
022	660	181	CALLE AHUÍZOTL	2.00
022	660	182	CALLE AXAYÁCATL	2.00
022	660	183	CALLE CUAUHTÉMOC	2.00
022	660	184	CALLE HUIXILIHUITL	2.00
022	660	185	CALLE ITZCÓATL	2.00
022	660	186	CALLE MOCTEZUMA	2.00
022	660	187	CALLE TENOCHTITLAN	2.00
022	660	188	CALLE TÍZOC	2.00
<b>UNIVERSO</b>				
022	683	189	CALLE SIN NOMBRE	1.58
<b>SECTOR CATASTRAL 023</b>				
<b>6 DE JULIO</b>				
023	061	001	ANDADOR 1 DE ENERO	1.58
023	061	002	ANDADOR 6 DE ENERO	1.58
023	061	003	AVENIDA 16 DE SEPTIEMBRE	3.00
023	061	004	AVENIDA 20 DE NOVIEMBRE	3.00
023	061	005	CALLE 1 DE MAYO	2.30
023	061	006	CALLE 10 DE MAYO	2.30

023	061	007	CALLE 12 DE DICIEMBRE	2.30
023	061	008	CALLE 12 DE OCTUBRE	2.30
023	061	009	CALLE 14 DE FEBRERO	2.30
023	061	010	CALLE 15 DE MAYO	2.30
023	061	011	CALLE 18 DE MARZO	2.30
023	061	012	CALLE 2 DE OCTUBRE	2.30
023	061	013	CALLE 21 DE MARZO	2.30
023	061	014	CALLE 24 DE FEBRERO	2.30
023	061	015	CALLE 25 DE DICIEMBRE	2.30
023	061	016	CALLE 30 DE ABRIL	2.30
023	061	017	CALLE 5 DE FEBRERO	2.30
023	061	018	CALLE 5 DE MAYO	2.30
023	061	019	CALLE PROLONGACIÓN 16 DE SEPTIEMBRE	2.30
023	061	020	CALLE PROLONGACIÓN 20 DE NOVIEMBRE	2.30
023	061	021	CALLE PROLONGACIÓN 6 DE JULIO	2.30
<b>FRANCISCO JAVIER MINA</b>				
023	347	022	ANDADOR CERRO DEL BELLACO	1.58
023	347	023	ANDADOR CLEOPATRA	1.58
023	347	024	ANDADOR CONGRESO MEXICANO	1.58
023	347	025	ANDADOR CRISTÓBAL NAVA	1.58
023	347	026	ANDADOR EL VENADITO	1.58
023	347	027	ANDADOR JUNTA DE JAUJILLA	1.58
023	347	028	ANDADOR LOS REMEDIOS	1.58
023	347	029	ANDADOR NEPTUNO	1.58
023	347	030	ANDADOR PAMPLONA	1.58
023	347	031	ANDADOR SANTANDER	1.58
023	347	032	ANDADOR ZARAGOZA	1.58
023	347	033	AVENIDA AMO TORRES	2.50
023	347	034	AVENIDA ENCARNACIÓN ORTIZ	2.50
023	347	035	AVENIDA NAVARRA	2.50
023	347	036	AVENIDA PEDRO MORENO	2.50
023	347	037	AVENIDA SOTO LA MARINA	2.50
<b>JOSÉ MARÍA IZAZAGA</b>				
023	394	038	ANDADOR RÍO AMACUZAC	1.58
023	394	039	ANDADOR RÍO ATOYAC	1.58
023	394	040	ANDADOR RÍO CARRIZAL	1.58
023	394	041	ANDADOR RÍO CHIQUITO	1.58
023	394	042	ANDADOR RÍO COPALA	1.58
023	394	043	ANDADOR RÍO COYUCA	1.58
023	394	044	ANDADOR RÍO COYUQUIYA	1.58
023	394	045	ANDADOR RÍO CUTZAMALA	1.58
023	394	046	ANDADOR RÍO LA UNIÓN	1.58



023	394	047	ANDADOR RÍO MARQUELIA	1.58
023	394	048	ANDADOR RÍO MIXTECO	1.58
023	394	049	ANDADOR RÍO NEXPA	1.58
023	394	050	ANDADOR RÍO PÁNUCO	1.58
023	394	051	ANDADOR RÍO PAPAGAYO	1.58
023	394	052	ANDADOR RÍO PETATLÁN	1.58
023	394	053	ANDADOR RÍO POLIUTLA	1.58
023	394	054	ANDADOR RÍO TECOANAPA	1.58
023	394	055	ANDADOR RÍO TECPÁN	1.58
023	394	056	ANDADOR RÍO TLAONERO	1.58
023	394	057	ANDADOR RÍO TLAPANECO	1.58
023	394	058	CALLE RÍO AZUL	2.30
<b>LOMA DE LOS INSURGENTES</b>				
023	467	059	CALLE SIN NOMBRE	1.58
<b>SECTOR CATASTRAL 024</b>				
<b>FLOR</b>				
024	258	001	CALLE PRINCIPAL	1.58
024	258	002	CALLE SIN NOMBRE	1.58
<b>FRACCIONAMIENTO LAS GOLONDRINAS</b>				
024	296	003	ANDADOR JACARANDA	1.58
024	296	004	CALLE ACACIA	1.80
024	296	005	CALLE EL ROBLE	1.80
024	296	006	CALLE ENCINOS	1.80
024	296	007	CALLE SIN NOMBRE	1.80
024	296	008	CARRETERA SAN VICENTE - CHILPANCINGO	2.00
<b>PROSPERA</b>				
024	571	009	CALLE PRINCIPAL	1.58
024	571	010	CALLE PRINCIPAL NORTE - SUR	1.58
024	571	011	CALLE PRINCIPAL PONIENTE - ORIENTE	1.58
024	571	012	CALLE PRINCIPAL SUR - NORTE	1.58
024	571	013	CALLE SIN NOMBRE	1.58
<b>SECTOR CATASTRAL 031</b>				
<b>(SUBDIVISIÓN) HUAXCOMANCO</b>				
031	013	001	ANDADOR 1	2.30
031	013	002	ANDADOR 2	2.30
031	013	003	CALLE SIN NOMBRE	2.30
031	013	004	SERVIDUMBRE DE PASO	2.00
<b>SECTOR CATASTRAL 032</b>				
<b>FRACCIONAMIENTO JARDINES DEL PARAISO</b>				
032	290	001	CALLE AMAPOLA	2.50
032	290	002	CALLE BUGAMBILIA	2.50
032	290	003	CALLE CLAVEL	2.50

032	290	004	CALLE GIRASOL	2.50
032	290	005	CALLE JAZMÍN	2.50
032	290	006	CALLE LIRIO	2.50
032	290	007	CALLE MARGARITA	2.50
032	290	008	CALLE ORQUÍDEA	2.50
032	290	009	CALLE TULIPÁN	2.50
032	290	010	CAMINO REAL	2.50
<b>UNIVERSIDAD</b>				
032	680	011	CALLE SIN NOMBRE	1.58
<b>SECTOR CATASTRAL 033</b>				
<b>FRACCIONAMIENTO CATALÁN</b>				
033	275	001	ANDADOR ALCATRAZ	2.50
033	275	002	ANDADOR AZUCENAS	2.50
033	275	003	ANDADOR GARDENIA	2.50
033	275	004	ANDADOR GLADIOLA	2.50
033	275	005	ANDADOR NARDO	2.50
033	275	006	AVENIDA DE LAS ROSAS	3.50
033	275	007	CALLE AMAPOLAS	2.88
033	275	008	CALLE ANTURIO	2.88
033	275	009	CALLE AZALEAS	2.88
033	275	010	CALLE CLAVEL	2.88
033	275	011	CALLE DALIAS	2.88
033	275	012	CALLE GIRASOLES	2.88
033	275	013	CALLE HORTENSIAS	2.88
033	275	014	CALLE JAZMÍN	2.88
033	275	015	CALLE LIRIOS	2.88
033	275	016	CALLE MARGARITAS	2.88
033	275	017	CALLE ORQUÍDEAS	2.88
033	275	018	CALLE SIN NOMBRE	2.50
033	275	019	CALLE TULIPANES	2.88
<b>FRACCIONAMIENTO VALLE ESCONDIDO</b>				
033	334	020	CALLE ÁLAMOS	1.58
033	334	021	CALLE ALCATRAZ	1.58
033	334	022	CALLE CEDROS	1.58
033	334	023	CALLE JACARANDAS	1.58
033	334	024	CALLE NOGALES	1.58
033	334	025	CALLE OLMOS	1.58
033	334	026	CALLE PINOS	1.58
033	334	027	CALLE ROBLES	1.58
033	334	028	CALLE SIN NOMBRE	1.58
033	334	029	CALLE TULIPÁN	1.58
<b>SIERRA MADRE DEL SUR</b>				

033	635	030	CALLE CERRO EL NARANJO	1.58
033	635	031	CALLE CERRO PIEDRA ANCHA	1.58
033	635	032	CALLE CERRO SAN NICOLÁS	1.58
033	635	033	CALLE CERRO TINOCO	1.58
033	635	034	CALLE CERRO TIOTEPEC	1.58
033	635	035	CALLE CERRO TLACOTEPEC	1.58
<b>VALLE ENCANTADO</b>				
033	687	036	ANDADOR CHILAPA	1.58
033	687	037	CALLE ACAPULCO	2.00
033	687	038	CALLE CHILAPA	2.00
033	687	039	CALLE CHILPANCINGO	2.00
033	687	040	CALLE IGUALA	2.00
033	687	041	CALLE TAXCO	2.00
033	687	042	CALLE ZIHUATANEJO	2.00
<b>VILLAS DE VERDE RICO</b>				
033	720	043	ANDADOR SIN NOMBRE	1.58
033	720	044	CALLE ALCATRAZ	2.00
033	720	045	CALLE DE LAS ROSAS	2.00
033	720	046	CALLE GARDENIAS	2.00
033	720	047	CALLE JAZMÍN	2.00
033	720	048	CALLE LIRIOS	2.00
033	720	049	CALLE TULIPANES	2.00
<b>SECTOR CATASTRAL 034</b>				
<b>(SUBDIVISIÓN) LOS EUCALIPTOS</b>				
034	024	001	CALLE DE ACCESO PRINCIPAL	1.58
034	024	002	CALLE EUCALIPTO	1.58
<b>(SUBDIVISIÓN) TULIPANES 1</b>				
034	046	003	ANDADOR SIN NOMBRE	1.58
034	046	004	CALLE PRINCIPAL	1.58
034	046	005	CAMINO SIN NOMBRE	1.58
<b>AVES DEL PARAÍSO</b>				
034	089	006	CALLE SIN NOMBRE	1.58
<b>CIRIAN II</b>				
034	138	007	CALLE SIN NOMBRE	1.58
<b>EL CIRIAN</b>				
034	220	008	CALLE SIN NOMBRE	1.58
<b>EL CIRIAN AMPLIACIÓN</b>				
034	221	009	CALLE SIN NOMBRE	1.58
<b>EL CIRIAN II</b>				
034	222	010	CALLE SIN NOMBRE	1.58
<b>FRACCIONAMIENTO DR. BELISARIO DOMÍNGUEZ PALENCIA</b>				
034	280	011	CALLE FRANCISCO I. MADERO	2.00

034	280	012	CALLE GENERAL JUAN N. ÁLVAREZ	2.00
034	280	013	CALLE GENERAL LÁZARO CÁRDENAS DEL RIO	2.00
034	280	014	CALLE JOSÉ MARÍA MORELOS Y PAVÓN	2.00
034	280	015	CALLE LICENCIADO BENITO JUÁREZ GARCÍA	2.00
034	280	016	CALLE MIGUEL HIDALGO Y COSTILLA	2.00
034	280	017	CALLE SIN NOMBRE	2.00
<b>FRACCIONAMIENTO LEYES DE REFORMA</b>				
034	297	018	ANDADOR LEONA VICARIO	1.80
034	297	019	CALLE BENITO JUÁREZ	2.00
034	297	020	CALLE IGNACIO COMONFORT	2.00
034	297	021	CALLE JOSÉ MA. IGLESIAS	2.00
034	297	022	CALLE JUAN N. ÁLVAREZ	2.00
034	297	023	CALLE SIN NOMBRE	2.00
<b>FRACCIONAMIENTO VALLE DEL EDÉN</b>				
034	333	024	ANDADOR DÁTILES	1.58
034	333	025	ANDADOR PALMAS	1.58
034	333	026	CALLE ÁLAMOS	2.00
034	333	027	CALLE CEDROS	2.00
034	333	028	CALLE CIPRÉS	2.00
034	333	029	CALLE FRESNOS	2.00
034	333	030	CALLE LIRIOS	2.00
034	333	031	CALLE OLIVOS	2.00
034	333	032	CALLE ROBLES	2.00
<b>FRACCIONAMIENTO VALLE ESCONDIDO</b>				
033	334	033	CALLE ÁLAMOS	1.58
033	334	034	CALLE ALCATRAZ	1.58
033	334	035	CALLE CEDROS	1.58
033	334	036	CALLE JACARANDAS	1.58
033	334	037	CALLE NOGALES	1.58
033	334	038	CALLE OLMOS	1.58
033	334	039	CALLE PINOS	1.58
033	334	040	CALLE ROBLES	1.58
033	334	041	CALLE SIN NOMBRE	1.58
033	334	042	CALLE TULIPÁN	1.58
<b>FRACCIONAMIENTO VILLAS DE TEPANCALCO</b>				
034	342	043	ANDADOR CAMPECHE	2.00
034	342	044	ANDADOR CHIAPAS	2.00
034	342	045	ANDADOR CHIHUAHUA	2.00
034	342	046	ANDADOR COLIMA	2.00
034	342	047	ANDADOR DURANGO	2.00
034	342	048	ANDADOR GUANAJUATO	2.00
034	342	049	ANDADOR HIDALGO	2.00

034	342	050	ANDADOR MORELOS	2.00
034	342	051	ANDADOR NAYARIT	2.00
034	342	052	ANDADOR NUEVO LEÓN	2.00
034	342	053	ANDADOR TABASCO	2.00
034	342	054	ANDADOR VERACRUZ	2.00
034	342	055	ANDADOR YUCATÁN	2.00
034	342	056	AVENIDA GUERRERO	3.50
034	342	057	AVENIDA TAMAULIPAS	3.50
034	342	058	CALLE SIN NOMBRE	2.50
034	342	059	CALLE SINALOA	2.50
<b>JARDÍN DE PETAQUILLAS</b>				
034	386	060	CALLE SIN NOMBRE	1.58
<b>LA JOYA</b>				
034	421	061	CALLE SIN NOMBRE	1.58
<b>LOS AGAVES</b>				
034	481	062	CALLE SIN NOMBRE	1.58
<b>SECTOR CATASTRAL 035</b>				
<b>(SUBDIVISIÓN) LA GLORIA</b>				
035	018	001	CALLE JAZMINES	2.00
035	018	002	CALLE SIN NOMBRE	2.00
035	018	003	CALLE TULIPANES	2.00
<b>(SUBDIVISIÓN) REAL DE LAS LOMAS</b>				
035	029	004	CALLE DEL REY	2.50
035	029	005	CALLE LOMA BONITA	2.50
035	029	006	CALLE LOMA DEL SOL	2.50
035	029	007	CALLE LOMA LARGA	2.50
035	029	008	CALLE LOMA LINDA	2.50
035	029	009	CALLE REAL	2.50
<b>(SUBDIVISIÓN) SANTA ROSA AMPLIACIÓN</b>				
035	032	010	CALLE JACARANDA	1.58
035	032	011	CALLE ORQUÍDEAS	1.58
035	032	012	CALLE SIN NOMBRE	1.58
<b>10 DE JUNIO</b>				
035	050	013	CALLE BARRANCA DE ATLAMAJAL	1.58
035	050	014	CALLE PRINCIPAL	1.58
035	050	015	CALLE PROFESOR PALEMÓN	1.58
035	050	016	CALLE SIN NOMBRE	1.58
<b>12 DE JULIO</b>				
035	052	017	CALLE SIN NOMBRE	1.58
<b>20 DE MAYO</b>				
035	054	018	CALLE ALCATRACES	1.58
035	054	019	CALLE CLAVELES	1.58

035	054	020	CALLE LAS MARGARITAS	1.58
035	054	021	CALLE ORQUÍDEAS	1.58
<b>ACAUTLA</b>				
035	063	022	CARRETERA NACIONAL MÉXICO - ACAPULCO	7.50
<b>AGUA ZARCA</b>				
035	066	023	ANDADOR PROLONGACIÓN BALTAZAR	1.58
<b>ARBOLEDAS DIAMANTE</b>				
035	083	024	CALLE SIN NOMBRE	1.58
<b>BARRIO DE GUADALUPE</b>				
035	092	025	ANDADOR SIN NOMBRE	2.50
035	092	026	CALLE 5 DE FEBRERO	3.59
035	092	027	CALLE EMILIANO ZAPATA	4.00
035	092	028	CALLE FRANCISCO JAVIER MINA	4.00
035	092	029	CALLE IGNACIO ALLENDE	3.59
035	092	030	CALLE IGNACIO MANUEL ALTAMIRANO	4.00
035	092	031	CALLE JUAN N. ÁLVAREZ	4.00
035	092	032	CALLE MORELOS	4.00
035	092	033	CALLE NIÑOS HÉROES	4.00
035	092	034	CALLE PROLONGACIÓN NIÑOS HÉROES	4.00
035	092	035	CALLE ZARAGOZA	4.00
<b>BELLA VISTA</b>				
035	099	036	CALLE ÁLAMO	3.59
035	099	037	CALLE NÍSPERO	3.59
035	099	038	CALLE PROLONGACIÓN NÍSPERO	1.58
035	099	039	CALLE SAN ANDRÉS	3.59
035	099	040	CALLE SIN NOMBRE	3.59
035	099	041	CALLE ZARAGOZA	3.59
<b>BICENTENARIO</b>				
035	100	042	CALLE SIN NOMBRE	1.58
<b>CAMPO BELLO</b>				
035	123	043	CALLE CEREZO	1.58
035	123	044	CALLE CIRUELO	1.58
035	123	045	CALLE DURAZNO	1.58
<b>CAMPO BELLO AMPLIACIÓN</b>				
035	124	046	CALLE SIN NOMBRE	1.58
<b>COLONIA NUEVO MÉXICO</b>				
035	166	047	CALLE AGUAS CALIENTE	1.58
035	166	048	CALLE BAJA CALIFORNIA	1.58
035	166	049	CALLE CHIHUAHUA	1.58
035	166	050	CALLE COLIMA	1.58
035	166	051	CALLE COLIMA	1.58
035	166	052	CALLE DISTRITO FEDERAL	1.58

035	166	053	CALLE DURANGO	1.58
035	166	054	CALLE GUANAJUATO	1.58
035	166	055	CALLE GUERRERO	1.58
035	166	056	CALLE JALISCO	1.58
035	166	057	CALLE MICHOACÁN	1.58
035	166	058	CALLE MORELOS	1.58
035	166	059	CALLE NUEVO LEÓN	1.58
035	166	060	CALLE OAXACA	1.58
035	166	061	CALLE PUEBLA	1.58
035	166	062	CALLE QUERÉTARO	1.58
035	166	063	CALLE SAN LUIS POTOSÍ	1.58
035	166	064	CALLE SIN NOMBRE	1.58
035	166	065	CALLE SINALOA	1.58
035	166	066	CALLE SONORA	1.58
035	166	067	CALLE TABASCO	1.58
035	166	068	CALLE TABASCO	1.58
035	166	069	CALLE TAMAULIPAS	1.58
035	166	070	CALLE VERACRUZ	1.58
035	166	071	CALLE YUCATÁN	1.58
035	166	072	CALLE ZACATECAS	1.58
<b>COLONIA U.N.T.C.</b>				
035	169	073	ANDADOR SIN NOMBRE	1.90
035	169	074	CALLE SIN NOMBRE	2.10
<b>COLONIA VALLE DE LAS FLORES</b>				
035	173	075	ANDADOR CEDROS	1.58
035	173	076	ANDADOR SIN NOMBRE	1.58
035	173	077	AVENIDA JAZMÍN	2.50
035	173	078	AVENIDA TULIPANES	2.50
035	173	079	CALLE BUGAMBILIAS	2.00
035	173	080	CALLE CEDROS	2.00
035	173	081	CALLE DE LA ROSA	2.00
035	173	082	CALLE JACARANDAS	2.00
035	173	083	CALLE LIRIOS	2.00
035	173	084	CALLE LOS NARDOS	2.00
035	173	085	CALLE ORQUÍDEAS	2.00
<b>COOPERATIVA QUINTA ETAPA</b>				
035	179	086	CALLE SIN NOMBRE	1.58
<b>COXOMULCO</b>				
035	182	087	CALLE SIN NOMBRE	1.58
<b>COXOMULCO AMPLIACIÓN</b>				
035	183	088	CALLE SIN NOMBRE	1.58
<b>CUAUTITLÁN</b>				

035	186	089	CALLE SIN NOMBRE	1.58
<b>DEMÓCRATA</b>				
035	193	090	CALLE SIN NOMBRE	1.58
<b>DEMÓCRATA CUARTA SECCIÓN</b>				
035	194	091	CALLE SIN NOMBRE	1.58
<b>DEMÓCRATA TERCERA SECCIÓN</b>				
035	195	092	CALLE SIN NOMBRE	1.58
<b>DIAMANTE SUR</b>				
035	197	093	CALLE SIN NOMBRE	1.58
<b>DIANA LAURA RIOJAS DE COLOSIO, GUERRERO SUR</b>				
035	199	094	CALLE SIN NOMBRE	1.58
<b>DOCTOR CATALÁN II</b>				
035	205	095	CALLE SIN NOMBRE	1.58
<b>DON ELÍ</b>				
035	207	096	ANDADOR JAZMÍN ADAME GARCÍA	1.58
035	207	097	AVENIDA COLUMBITA	1.58
035	207	098	CALLE AMÉRICA	1.58
035	207	099	CALLE BARRANCA HONDA	1.58
035	207	100	CALLE CARLOS NAIME	1.58
035	207	101	CALLE HÉCTOR NAIME	1.58
035	207	102	CALLE JANNETTE	1.58
035	207	103	CALLE SERGIO NAIME	1.58
035	207	104	CALLE SILVIA NAIME	1.58
<b>ECOLÓGICO DEL SUR</b>				
035	209	105	CALLE SIN NOMBRE	1.58
<b>EL CIRIAN</b>				
035	220	106	CALLE SIN NOMBRE	1.58
<b>EL MIRADOR</b>				
035	231	107	CALLE SIN NOMBRE	1.58
<b>FRACCIONAMIENTO LOMA VERDE</b>				
035	298	108	ANDADOR 1	1.58
035	298	109	CALLE PRINCIPAL	2.00
035	298	110	CUARTA CALLE	2.00
035	298	111	DECIMA CALLE	2.00
035	298	112	DECIMA CUARTA CALLE	2.00
035	298	113	DECIMA PRIMERA CALLE	2.00
035	298	114	DECIMA QUINTA CALLE	2.00
035	298	115	DECIMA SEGUNDA CALLE	2.00
035	298	116	DECIMA TERCERA CALLE	2.00
035	298	117	NOVENA CALLE	2.00
035	298	118	OCTAVA CALLE	2.00
035	298	119	PRIMERA CALLE	2.00



035	298	120	QUINTA CALLE	2.00
035	298	121	SEGUNDA CALLE	2.00
035	298	122	SÉPTIMA CALLE	2.00
035	298	123	SEXTA CALLE	2.00
035	298	124	TERCERA CALLE	2.00
<b>FRACCIONAMIENTO PASEO DEL SUR</b>				
035	311	125	AVENIDA CALIFORNIA	4.50
035	311	126	AVENIDA MÉXICO	4.50
035	311	127	CALLE CANCÚN	3.80
035	311	128	CALLE MÉRIDA	3.80
035	311	129	CALLE OAXACA	3.80
035	311	130	CALLE VILLA HERMOSA	3.80
035	311	131	CARRETERA NACIONAL MÉXICO - ACAPULCO	8.67
<b>FRACCIONAMIENTO RESIDENCIAL JARDINES VICTORIA</b>				
035	323	132	CALLE BAJA CALIFORNIA	4.04
035	323	133	CALLE DE LAS ORQUÍDEAS	4.04
035	323	134	CALLE DE LOS LIRIOS	4.04
035	323	135	CIRCUITO DEL BOSQUE	4.04
<b>FRACCIONAMIENTO RÍO AZUL SEGUNDA ETAPA</b>				
035	325	136	CALLE PROLONGACIÓN CERRADA RÍO COLORADO	3.50
035	325	137	CALLE PROLONGACIÓN RÍO BRAVO	3.50
035	325	138	CALLE PROLONGACIÓN RÍO COLORADO	3.50
035	325	139	CALLE RÍO COATÁN	3.50
035	325	140	CALLE RÍO CONCHOS	3.50
035	325	141	CALLE RÍO FUERTE	3.50
035	325	142	CALLE RÍO PURIFICACIÓN	3.50
035	325	143	CALLE RÍO SUCHIATE	3.50
035	325	144	CALLE RÍO YAQUI	3.50
<b>HÉROES DEL MAGISTERIO</b>				
035	364	145	CALLE CAMINO REAL	1.58
035	364	146	CALLE PRINCIPAL	1.58
035	364	147	CALLE PROFESOR GENARO	1.58
035	364	148	CALLE PROFESOR LUCIO CABAÑAS	1.58
035	364	149	CIRCUITO PROFESOR MISAEL	1.58
<b>JUAN ESCUTIA</b>				
035	396	150	CALLE SIN NOMBRE	1.58
<b>LA AUTOPISTA</b>				
035	402	151	CALLE ALPOYECA	1.58
035	402	152	CALLE COATZACOALCOS	1.58
035	402	153	CALLE IGUALA	1.58
035	402	154	CALLE LA VENTA	1.58
035	402	155	CALLE MILPILLAS	1.58

035	402	156	CALLE PALMILLAS	1.58
035	402	157	CALLE PALO BLANCO	1.58
035	402	158	CALLE PASO MORELOS	1.58
035	402	159	CALLE PRINCIPAL	1.58
035	402	160	CALLE TEPOZTLÁN	1.58
<b>LA FLORESTA II</b>				
035	413	161	ANDADOR GARDENIAS	1.58
035	413	162	ANDADOR JAZMÍN	1.58
035	413	163	ANDADOR MARGARITA	1.58
035	413	164	ANDADOR VIOLETA	1.58
035	413	165	CALLE SIN NOMBRE	1.58
<b>LA FORTUNA</b>				
035	416	166	ANDADOR CAOBA	1.58
035	416	167	CALLE ÁLAMOS	1.58
035	416	168	CALLE ENCINO	1.58
035	416	169	CALLE ROBLE	1.58
<b>LA LOMITA</b>				
035	425	170	CALLE SIN NOMBRE	1.58
<b>LAS AVES</b>				
035	438	171	CALLE SIN NOMBRE	1.58
<b>LOMA BONITA</b>				
035	462	172	CALLE SIN NOMBRE	1.58
<b>LOMA DE CORTES</b>				
035	464	173	ANDADOR AGUSTÍN R.	1.58
035	464	174	ANDADOR LEONA VICARIO	1.58
035	464	175	ANDADOR MA. LUISA MARTÍNEZ	1.58
035	464	176	ANDADOR SOR JUANA	1.58
035	464	177	ANDADOR TOMASA ESTÉVEZ	1.58
035	464	178	CALLE CARMEN SERDÁN	1.58
035	464	179	CALLE CERRADA ADELA	1.58
035	464	180	CALLE EUCARIA APREZA	1.58
035	464	181	CALLE EUSTACIA PASTENES	1.58
035	464	182	CALLE JOSEFA ORTIZ DE DOMÍNGUEZ	1.58
035	464	183	CALLE MARGARITA MAZA DE JUÁREZ	1.58
035	464	184	CIRCUITO SIN NOMBRE	1.58
<b>LOMA HERMOSA</b>				
035	468	185	CALLE LOMA ALEGRE	1.58
035	468	186	CALLE LOMA BLANCA	1.58
035	468	187	CALLE LOMA DE ALMODÓVAR	1.58
035	468	188	CALLE LOMA DE ÁNGEL	1.58
035	468	189	CALLE LOMA DE AURORA	1.58
035	468	190	CALLE LOMA DE CHAPULTEPEC	1.58

035	468	191	CALLE LOMA DE CORTES	1.58
035	468	192	CALLE LOMA DE LA AURORA	1.58
035	468	193	CALLE LOMA VERDE	1.58
<b>LOMA SANTIAGO</b>				
035	469	194	CALLE LOMA DE SANTANA	1.58
<b>LOMAS DEL SUR</b>				
035	478	195	AVENIDA CAJIGAS	1.58
035	478	196	CALLE CORTEZ	1.58
035	478	197	CALLE CRUZ	1.58
035	478	198	CALLE HERRERA	1.58
035	478	199	CALLE ISLAS	1.58
035	478	200	CALLE JUÁREZ	1.58
035	478	201	CALLE LIMA	1.58
035	478	202	CALLE RAMÍREZ	1.58
<b>LOS PALMOS</b>				
035	492	203	CALLE SIN NOMBRE	1.58
<b>LOS PINOS</b>				
035	495	204	ANDADOR CUARTO	1.58
035	495	205	ANDADOR PRIMERO	1.58
035	495	206	ANDADOR SEGUNDO	1.58
035	495	207	ANDADOR SIN NOMBRE	1.58
035	495	208	ANDADOR TERCERO	1.58
035	495	209	CALLE 21 DE MARZO	1.58
035	495	210	CALLE 5 DE FEBRERO	1.58
035	495	211	CALLE 5 DE MAYO	1.58
035	495	212	CALLE CEDRO	1.58
035	495	213	CALLE CUAUHTÉMOC	1.58
035	495	214	CALLE INSURGENTES	1.58
035	495	215	CALLE JAZMÍN	1.58
035	495	216	CALLE JUÁREZ	1.58
035	495	217	CALLE LOS LAURELES	1.58
035	495	218	CALLE NIÑOS HÉROES	1.58
035	495	219	CALLE ROBLE	1.58
035	495	220	CALLE ZAPATA	1.58
<b>LOS REYES</b>				
035	498	221	CALLE SIN NOMBRE	1.58
<b>LOS TULIPANES</b>				
035	502	222	CALLE SIN NOMBRE	1.58
<b>LOS VIRREYES</b>				
035	503	223	CALLE NORTE DE PETAQUILLAS	2.16
035	503	224	CALLE PRIMRA CERRADA DE VIRREYES	2.16
035	503	225	CALLE VIRREYES	2.16

<b>MAGISTERIAL ZACAZONAPAN III</b>				
035	506	226	CALLE SIN NOMBRE	1.58
<b>MAGNOLIAS</b>				
035	507	227	CALLE SIN NOMBRE	1.58
<b>MAR DEL CORAL</b>				
035	509	228	ANDADOR 1	1.58
035	509	229	ANDADOR 2	1.58
035	509	230	ANDADOR 3	1.58
035	509	231	ANDADOR 4	1.58
035	509	232	ANDADOR 5	1.58
035	509	233	CALLE RIO ÁLAMOS	2.00
035	509	234	CALLE RIO BALSAS	2.00
035	509	235	CALLE RIO BRAVO	2.00
035	509	236	CALLE RIO GRIJALVA	2.00
035	509	237	CALLE RIO LERMA	2.00
035	509	238	CALLE RIO NAZAS	2.00
035	509	239	CALLE RIO PANUCO	2.00
035	509	240	CALLE RIO PAPAGAYO	2.00
035	509	241	CALLE RIO PAPALOAPAN	2.00
035	509	242	CALLE RIO TAMESÍ	2.00
035	509	243	CALLE RIO USUMACINTA	2.00
035	509	244	CALLE RIO VERDE	2.00
035	509	245	CALLE RIO YAQUI	2.00
<b>MARAVILLAS</b>				
035	510	246	CALLE SIN NOMBRE	1.58
<b>MIRNA ACEVEDO DE JUÁREZ CISNEROS</b>				
035	516	247	CALLE SIN NOMBRE	1.58
<b>NUEVO HORIZONTE PARA GUERRERO CAMPESTRE</b>				
035	530	248	CALLE ÁLAMO	1.58
035	530	249	CALLE BUGAMBILIAS	1.58
035	530	250	CALLE CEDROS	1.58
035	530	251	CALLE FRESNO	1.58
035	530	252	CALLE JACARANDAS	1.58
035	530	253	CALLE LAUREL	1.58
035	530	254	CALLE PINOS	1.58
<b>PALACIOS</b>				
035	551	255	CALLE SIN NOMBRE	1.58
<b>PETAQUILLAS</b>				
035	560	256	ANDADOR 1	1.58
035	560	257	ANDADOR 2	1.58
035	560	258	ANDADOR SIN NOMBRE	1.58
035	560	259	CALLE 5 DE FEBRERO	3.59

035	560	260	CALLE ÁLAMO	3.59
035	560	261	CALLE ALLENDE	3.59
035	560	262	CALLE ÁLVARO OBREGÓN	4.32
035	560	263	CALLE BALTAZAR R. LEYVA MANCILLA	3.59
035	560	264	CALLE BARRANCA DE TLAMAJA	1.58
035	560	265	CALLE BENITO JUÁREZ	3.59
035	560	266	CALLE CAMINO REAL	1.58
035	560	267	CALLE CERRADA LÁZARO CÁRDENAS	1.58
035	560	268	CALLE CERRADA PRIMERO DE MAYO	1.58
035	560	269	CALLE CONSTITUCIÓN	4.32
035	560	270	CALLE CORREGIDORA	3.59
035	560	271	CALLE CUAUHTÉMOC	3.59
035	560	272	CALLE DEL CAMPOSANTO	3.59
035	560	273	CALLE EMILIANO ZAPATA	3.59
035	560	274	CALLE FLORENCIO VILLARREAL	3.59
035	560	275	CALLE FRANCISCO I. MADERO	3.59
035	560	276	CALLE FRANCISCO JAVIER MINA	3.59
035	560	277	CALLE FRANCISCO VILLAREAL	3.59
035	560	278	CALLE GALEANA	3.59
035	560	279	CALLE GUADALUPE VICTORIA	3.59
035	560	280	CALLE HERMELINDO GALEANA	3.59
035	560	281	CALLE HUACAPA	1.58
035	560	282	CALLE IGNACIO MANUEL ALTAMIRANO	3.59
035	560	283	CALLE JAIME NUNO	3.59
035	560	284	CALLE JUAN N. ÁLVAREZ	3.59
035	560	285	CALLE LA CALERA	3.59
035	560	286	CALLE LÁZARO CÁRDENAS	3.59
035	560	287	CALLE LERDO DE TEJADA	3.59
035	560	288	CALLE LINDA VISTA	3.59
035	560	289	CALLE LORENZO VILLARREAL	3.59
035	560	290	CALLE MATAMOROS	3.59
035	560	291	CALLE MELCHOR OCAMPO	3.59
035	560	292	CALLE MINA	3.59
035	560	293	CALLE MORELOS	3.59
035	560	294	CALLE NICOLÁS BRAVO	3.59
035	560	295	CALLE NIÑOS HÉROES	3.59
035	560	296	CALLE NÍSPERO	3.59
035	560	297	CALLE NOGALES	3.59
035	560	298	CALLE PAROTAS	3.59
035	560	299	CALLE PROLONGACIÓN MATAMOROS	1.58
035	560	300	CALLE RUBÉN MORA	3.59
035	560	301	CALLE SAN ANDRÉS	3.59

035	560	302	CALLE SAN ÁNGEL	3.59
035	560	303	CALLE VICENTE GUERRERO	3.59
035	560	304	CALLE ZARAGOZA	3.59
035	560	305	CARRETERA NACIONAL MÉXICO - ACAPULCO	7.50
035	560	306	CARRETERA PETAQUILLAS - COLOTLIPA	5.00
<b>PROGRESO</b>				
035	570	307	ANDADOR 20 DE NOVIEMBRE	1.58
035	570	308	ANDADOR 5	1.58
035	570	309	ANDADOR SIN NOMBRE	1.58
035	570	310	CALLE JOSÉ MARÍA MORELOS Y PAVÓN	3.59
035	570	311	CALLE SIN NOMBRE	1.58
<b>QUETZALCÓATL</b>				
035	573	312	CALLE SIN NOMBRE	1.58
<b>REAL DEL VALLE</b>				
035	574	313	CALLE VALLE DE LOS AHUEHUETES	1.58
035	574	314	CALLE VALLE DE LOS CEREZOS	1.58
035	574	315	CALLE VALLE DE LOS DURAZNOS	1.58
035	574	316	CALLE VALLE DE LOS ÉBANOS	1.58
035	574	317	CALLE VALLE DE LOS ENCINOS	1.58
035	574	318	CALLE VALLE DE LOS LIMONES	1.58
035	574	319	CALLE VALLE DE LOS NARANJOS	1.58
035	574	320	CALLE VALLE DE LOS NOGALES	1.58
035	574	321	CALLE VALLE DE LOS PINOS	1.58
<b>REAL DEL VALLE 2</b>				
035	575	322	CALLE SIN NOMBRE	1.58
<b>REPÚBLICA</b>				
035	579	323	CALLE ACCESO PRINCIPAL	1.58
035	579	324	CALLE CHIAPAS	1.58
035	579	325	CALLE COAHUILA	1.58
035	579	326	CALLE GUERRERO	1.58
035	579	327	CALLE HIDALGO	1.58
035	579	328	CALLE MORELOS	1.58
035	579	329	CALLE OAXACA	1.58
035	579	330	CALLE VERACRUZ	1.58
<b>SAN AGUSTÍN AMPLIACIÓN</b>				
035	599	331	CALLE DARBELIO ARREDONDO	1.58
035	599	332	CALLE INDALECIO RAMIREZ	1.58
035	599	333	CALLE ORILLA DEL RIO HUACAPA	1.58
035	599	334	CALLE SIN NOMBRE	1.58
<b>SANTA FE</b>				
035	620	335	ANDADOR 1	1.58
035	620	336	ANDADOR 4	1.58

035	620	337	ANDADOR 5	1.58
035	620	338	ANDADOR SIN NOMBRE	1.58
035	620	339	CALLE PROLONGACIÓN MORELOS	1.58
<b>SANTA ROSA</b>				
035	625	340	CALLE SIN NOMBRE	1.58
<b>SENTIMIENTOS DE LA NACIÓN</b>				
035	630	341	CALLE PRIMER CONGRESO DE LA UNIÓN	1.58
035	630	342	CALLE ÁLVARO OBREGÓN	1.58
035	630	343	CALLE ANDRÉS QUINTANA ROO	1.58
035	630	344	CALLE CARLOS MA. B.	1.58
035	630	345	CALLE CHANTE LUNA	1.58
035	630	346	CALLE DIPUTADO CARLOS MA. BUS.	1.58
035	630	347	CALLE DIPUTADO JOSÉ MA. COS.	1.58
035	630	348	CALLE GABINO BARRERA	1.58
035	630	349	CALLE GENARO VÁZQUEZ R.	1.58
035	630	350	CALLE HERMANOS GALEANA	1.58
035	630	351	CALLE IGNACIO ALLENDE	1.58
035	630	352	CALLE IGNACIO MANUEL ALTAMIRANO	1.58
035	630	353	CALLE IGNACIO RAYÓN	1.58
035	630	354	CALLE JOSÉ MA. LICERGA	1.58
035	630	355	CALLE JOSÉ MA. MURGIA G.	1.58
035	630	356	CALLE JOSÉ MARÍA MORELOS Y PAVÓN	1.58
035	630	357	CALLE JOSÉ SIXTO V.	1.58
035	630	358	CALLE JUAN N. ÁLVAREZ	1.58
035	630	359	CALLE JUAN R. ESCUDERO	1.58
035	630	360	CALLE LEONA VICARIO M.	1.58
035	630	361	CALLE LEONARDO BRAVO	1.58
035	630	362	CALLE LUCIO CABAÑAS B.	1.58
035	630	363	CALLE NICOLÁS BRAVO RUEDA	1.58
035	630	364	CALLE SIMÓN BLANCO	1.58
035	630	365	CALLE SOR JUANA INÉS DE LA CRUZ	1.58
035	630	366	CALLE VALERIO TRUJANO	1.58
035	630	367	CALLE VICENTE GUERRERO	1.58
<b>SOLE MÍO</b>				
035	638	368	CIRCUITO ORIENTE	1.58
<b>TEMANAZTEPEC</b>				
035	644	369	CALLE SIN NOMBRE	1.58
<b>TETIPAN PRIMERA SECCIÓN</b>				
035	653	370	CALLE SIN NOMBRE	1.58
<b>TETIPAN SEGUNDA SECCIÓN</b>				
035	654	371	CALLE SIN NOMBRE	1.58
<b>TETIPAN TERCERA SECCIÓN</b>				

035	655	372	CALLE SIN NOMBRE	1.58
<b>TLAUTEPEC</b>				
035	665	373	CALLE SIN NOMBRE	1.58
<b>TLILZAPOATLANCO</b>				
035	666	374	ANDADOR 1	1.58
035	666	375	ANDADOR 2	1.58
035	666	376	ANDADOR 3	1.58
035	666	377	ANDADOR 4	1.58
035	666	378	CALLE PRINCIPAL	1.58
<b>UNIVERSIDAD DE PETAQUILLAS</b>				
035	681	379	CALLE SIN NOMBRE	1.58
<b>VALLE DORADO</b>				
035	684	380	ANDADOR 10	1.58
035	684	381	ANDADOR 3	1.58
035	684	382	AVENIDA LAS TORRES	1.58
035	684	383	CALLE BAJA CALIFORNIA	1.58
035	684	384	CALLE COLIMA	1.58
035	684	385	CALLE DURANGO	1.58
035	684	386	CALLE GUADALAJARA	1.58
035	684	387	CALLE MONTERREY	1.58
035	684	388	CALLE MORELIA	1.58
035	684	389	CALLE SINALOA	1.58
<b>VALLE VERDE SUR</b>				
035	691	390	CALLE SIN NOMBRE	1.58
<b>VILLA CORALES</b>				
035	697	391	CALLE SIN NOMBRE	1.58
<b>VILLA CORTES</b>				
035	698	392	CALLE AMATISTA	1.58
035	698	393	CALLE CIRCONIA	1.58
035	698	394	CALLE DIAMANTE	1.58
035	698	395	CALLE ESMERALDA	1.58
035	698	396	CALLE RUBÍ	1.58
035	698	397	CALLE TOPACIO	1.58
035	698	398	CALLE ZAFIRO	1.58
<b>VILLA SANTA LUCIA</b>				
035	712	399	CALLE SIN NOMBRE	1.58
<b>VILLAS DE SAN JOSÉ</b>				
035	718	400	CALLE SIN NOMBRE	1.58
<b>VILLAS MAGISTERIALES</b>				
035	723	401	CALLE CARITINO MALDONADO	2.16
035	723	402	CALLE GABINO BARREDA	2.16
035	723	403	CALLE IGNACIO MANUEL ALTAMIRANO	2.16



035	723	404	CALLE JAIME TORRES BODET	2.16
035	723	405	CALLE JOSÉ VASCONCELOS	2.16
035	723	406	CALLE MOISÉS SÁENZ	2.16
<b>XOXOCOTILÁN</b>				
035	736	407	CALLE SIN NOMBRE	1.58
<b>ZACAZONAPA</b>				
035	737	408	CALLE SIN NOMBRE	1.58
<b>ZACAZONAPAN III, SECCIÓN XVIII DEL SUSPEG</b>				
035	738	409	CALLE SIN NOMBRE	1.58
<b>ZULAMAITIC</b>				
035	742	410	CALLE SIN NOMBRE	1.58
<b>ZULAMAITIC I</b>				
035	743	411	CALLE SIN NOMBRE	1.58
<b>ZULAMAITIC II</b>				
035	744	412	CALLE SIN NOMBRE	1.58
<b>SECTOR CATASTRAL 036</b>				
<b>BOSQUES DE ACAPULCO</b>				
036	101	001	CALLE SIN NOMBRE	1.58
<b>CAMPESTRE VALLE DE LOS PINOS</b>				
036	122	002	CALLE SIN NOMBRE	1.58
<b>FIDEICOMISO GUERRERO INDUSTRIAL</b>				
036	256	003	CALLE SIN NOMBRE	1.58
<b>FRACCIONAMIENTO VILLAS DE TEPANCALCO</b>				
036	342	004	ANDADOR MONTERREY	2.00
036	342	005	ANDADOR TOLUCA	2.00
036	342	006	CALLE CUERNAVACA	2.50
<b>HUERTAS AGROPECUARIAS EL CARACOL</b>				
036	367	007	CALLE SIN NOMBRE	1.58
<b>HUERTAS PANORÁMICAS EL OCOTITO</b>				
036	368	008	CALLE SIN NOMBRE	1.58
<b>OCOTITO</b>				
036	537	009	CALLE SIN NOMBRE	1.58
<b>PARAÍSO CAMPESTRE DE ACAPULCO</b>				
036	555	010	CALLE SIN NOMBRE	1.58
<b>SECTOR CATASTRAL 037</b>				
<b>AMOJILECA</b>				
037	078	001	CALLE SIN NOMBRE	1.58
<b>FRACCIONAMIENTO PLAN DE LAGUNILLAS</b>				
037	312	002	ANDADOR SIN NOMBRE	1.80
037	312	003	CALLE CEDROS	2.00
037	312	004	CALLE EUCALIPTOS	2.00
037	312	005	CALLE LAS PALMAS	2.00

037	312	006	CALLE PALO DULCE	2.00
037	312	007	CALLE SIN NOMBRE	2.00
037	312	008	CALLE TEPEGUAJE	2.00
037	312	009	CARRETERA CHILPANCINGO - AMOJILECA	5.00
037	312	010	CIRCUITO LOS PINOS	2.00
<b>LAS MARGARITAS</b>				
037	444	011	CALLE SIN NOMBRE	1.58
<b>SECTOR CATASTRAL 038</b>				
<b>BUENAVISTA DE LA SALUD</b>				
038	108	001	CALLE SIN NOMBRE	1.58
<b>SECTOR CATASTRAL 044</b>				
<b>MOHONERAS</b>				
044	518	001	CALLE SIN NOMBRE	1.58
<b>SECTOR CATASTRAL 098</b>				
<b>(SUBDIVISIÓN) PALO DULCE</b>				
098	026	001	BOULEVARD RENÉ JUÁREZ CISNEROS	11.50
098	026	002	CALLE SIN NOMBRE	4.50

Para la aplicación de la presente Tabla de Valores Unitarios de Uso de Suelo y Construcción, en inmuebles que se vayan empadronando, ubicados en colonias, fraccionamientos o condominios de nueva creación, o que no aparezcan contemplados, para su proceso de valuación o revaluación, les serán aplicados los valores por metro cuadrado, obtenido de acuerdo con las UMA's (Unidad de Medida y Actualización), que correspondan al Sector catastral homogéneo más próximo.

Las poblaciones y comunidades que contribuyan con el impuesto predial, tales como; Jaleaca de Catalán, Mazatlán, Julián Blanco, Cajelitos, Palo Blanco, se apegaran al valor por metro cuadrado de suelo que contenga la Sector catastral número 035.

Las colonias irregulares, que sean susceptibles de incorporarlas al padrón catastral de contribuyentes, y los valores no estén contemplados en la presente Tabla de Valores Unitarios de terreno, se les aplicara el valor por metro cuadrado, obtenido de acuerdo con las UMA's (Unidad de Medida y Actualización), de la colonia homogénea más próxima.

**III.- TABLAS DE VALORES UNITARIOS SEGÚN SU USO Y CLASE.**

USO	CLASE	CLAVE DE CONSTRUCCIÓN	VALOR EN UMA's POR M <sup>2</sup>
HABITACIONAL	PRECARIA	HAA	1.90
	ECONÓMICA	HAB	2.85
	INTERÉS SOCIAL	HAC	3.33
	REGULAR	HAD	4.75

	INTERÉS MEDIO	HAE	6.65
	BUENA	HAF	9.80
	MUY BUENA	HAG	12.91
	LUJO	HAH	20.38

## DESCRIPCIÓN DE LAS CARACTERÍSTICAS DE CONSTRUCCIÓN HABITACIONAL SEGÚN SU CLASE.

**1.- PRECARIA:** Vivienda generalmente sin proyecto y autoconstruida. Situada en asentamientos irregulares, sin traza urbana definida y prácticamente sin servicios. Se localizan en la periferia de las ciudades.

Materiales de mala calidad. Sin cimentación; estructuras de madera o sin estructura; muros de carrizo, palma, embarro, lámina negra, cartón, madera o adobe. Techos de viga y palma, vigas o polines de madera y lámina negra o de cartón.

No tiene acabados; pisos de tierra apisonada o firme rústico de cemento; claros menores a 3.0 metros.

**2.- ECONÓMICA:** Sin proyecto. Con algunos servicios municipales. Se encuentra en zonas de tipo popular o medio bajo. Se localiza en zonas periféricas o de asentamientos espontáneos.

Calidad de construcción baja; sin acabados o de baja calidad; sin cimentación o de mampostería o concreto ciclópeo; muros de carga, predominando el adobe, ladrillo y block; techos de terrado sobre vigas y duelas de madera, vigas de madera con lámina galvanizada o de cartón, o en su caso de losa de concreto sin acabados o de baja calidad. Pisos de tierra apisonada, firme de cemento escobillado o pulido; pintura de cal o pintura vinílica de tipo económico.

**3.- INTERES SOCIAL:** Cuentan con proyecto definido, y la mayoría de los servicios municipales: Producto de programas oficiales de vivienda. Son viviendas con una o dos plantas. La superficie del lote fluctúa entre 120 y 200 metros cuadrados, a excepción de los construidos en condominio que puede ser menor, y la superficie construida varía entre 35 y 80 metros cuadrados. Se localizan en zonas específicas o en fraccionamientos.

Materiales de mediana calidad, económicos. Cimentación a base de losa de concreto armado, block relleno o de concreto ciclópeo. Muros de carga con refuerzos horizontales y verticales de block o ladrillo. Claros cortos menores a 3.5 metros. Techos de vigas de losa de concreto de baja capacidad, acabados aparentes de estuco, pintura de tipo económico.

**4.- REGULAR:** Proyecto definido, funcional y característico. Se encuentran en fraccionamientos que cuentan con todos los servicios. Lotes de terreno de entre 120 y 200 metros cuadrados en promedio y de 120 metros cuadrados de construcción en promedio. Se localiza en zonas consolidadas de los centros de población y en fraccionamientos residenciales medios.

Cimientos de mampostería, concreto ciclópeo, rodapié de block relleno con concreto. Estructuras con castillos y dalas de cerramiento. Claros medios de 4.0 metros. Muros de

carga de ladrillo, block, o piedra. Los techos suelen ser de losa asbesto, terrado o lámina galvanizada, los acabados en pisos y muros son de regular calidad.

**5.- INTERES MEDIO:** Proyecto definido, funcional y característico. Se encuentran en fraccionamientos que cuentan con todos los servicios. Lotes de terreno de entre 120 y 200 metros cuadrados en promedio y de 120 metros cuadrados de construcción en promedio. Se localiza en zonas consolidadas de los centros de población y en fraccionamientos residenciales medios.

Cimientos de mampostería, concreto ciclópeo, rodapié de block relleno con concreto. Estructuras con castillos y dadas de cerramiento. Claros medios de 4.0 metros. Muros de carga de ladrillo, block, o piedra. Los techos suelen ser de losa asbesto, terrado o lámina galvanizada, los acabados en pisos y muros son de regular calidad.

**6.- BUENA:** Disponen de un proyecto definido, funcional y de calidad. Se encuentran en fraccionamientos residenciales de clase media a media alta, que cuentan con todos los servicios públicos. Elementos, materiales y mano de obra de calidad. Disponen de una superficie del lote de entre 200 y 500 metros cuadrados en promedio y su área construida de 1 a 1.5 veces la superficie del terreno.

Elementos estructurales de buena calidad, con castillos, dadas de cerramiento, columnas y trabes. Cimientos de concreto ciclópeo, mampostería, rodapié de block relleno con concreto. Muros de block o ladrillo. Los claros son de hasta 7.0 metros. Techos y entrepisos con losas de concreto armado. Suelen recubrirse con tejas de regular calidad. Acabados exteriores texturizados, fachaleta, piedra de corte o molduras de concreto, los acabados interiores son de buena calidad.

**7.- MUY BUENA:** Proyecto arquitectónico de muy buena calidad, de diseño especial bien definido, funcional y a veces caprichoso. Amplios espacios construidos con elementos decorativos interior y exteriormente. Todos los servicios públicos. Se encuentran en fraccionamientos privados y exclusivos. Lotes con superficie promedio de 500 metros cuadrados y superficie construida de 1 a 2.5 veces la superficie del terreno.

Elementos estructurales de muy buena calidad a base de castillos, dadas de cerramiento, columnas, trabes, zapatas corridas o zapatas aisladas. Muros de ladrillo o block. Grandes claros de entre 5 y 10 metros. Techos con losa y molduras en todo el perímetro. Recubrimiento de teja de buena calidad. Aplanados de yeso y mezcla maestreados. Acabados exteriores de fachaleta, texturas, piedra de corte, mármol y molduras de cantera. Acabados interiores texturizados, con madera fina, tapices o parcialmente de mármol. Los pisos son de cerámica de primera calidad, mármol, parquet.

**8.- LUJO:** Proyecto arquitectónico previo diseñado exclusivamente para su uso, con espacios habitables más amplios que los mínimos requeridos, cuenta con espacios muy grandes en cada superficie habitable en los que se encuentran Jacuzzis, albercas, fuentes áreas verdes área de juegos palapas.

Cuenta con servicios de calidad como es tanque de gas estacionario instalaciones hidráulicas y sanitarias ocultas, cámaras de videovigilancia, guardia de seguridad, alarmas, alambrado de seguridad puede ser eléctrico.

Acabados en mármol, cantera, cristal, madera fina, metales cromados. Losas a doble altura, nervadas con falso plafón. La cimentación zapatas aisladas corridas o losas de cimentación a base de columnas y trabes.

USO	CLASE	CLAVE DE CONSTRUCCIÓN	VALOR EN UMA's POR M <sup>2</sup>
COMERCIAL	ECONÓMICA	COA	4.07
	REGULAR	COB	8.14
	BUENA	COC	16.31
	MUY BUENA	COD	20.38
	CENTRO COMERCIAL	COE	23.79
	TIENDA DE AUTOSERVICIO	COF	24.45
	TIENDA DE AUTOSERVICIO CON ESTACIONAMIENTO	COG	27.17
	TIENDA DEPARTAMENTAL	COH	30.57
	HOTEL / MOTEL CLASE ECONÓMICA	COI	18.83
	HOTEL / MOTEL CLASE MEDIA	COJ	23.79
	HOTEL / MOTEL CLASE LUJO	COK	27.17
	HOTEL CLASE PLUS	COL	30.57

### DESCRIPCIÓN DE LAS CARACTERÍSTICAS DE CONSTRUCCIÓN COMERCIAL SEGÚN SU CLASE.

**1.- ECONÓMICA:** Edificaciones ubicadas en zonas populares, dando servicio al vecindario circundante. Es posible encontrarlas formando parte de uso mixto (vivienda - comercio). Están destinadas a la venta de productos al detalle. Cuentan con una pieza, a lo mucho dos. Carecen de proyecto; construidas con materiales económicos. Muros de adobe, block o ladrillo. Techos de terrado, lámina galvanizada, asbesto o losa. Acabados casi inexistentes. Pisos de cemento. Las instalaciones son básicas. Claros menores a 3.5 metros; construidos bajo autoconstrucción, o autofinanciamiento.

**2.- REGULAR:** Edificaciones ubicadas en zonas populares o de tipo medio, destinadas a la venta al detalle y a la prestación de servicios. A veces carecen de proyecto. Cimentación de mampostería, de concreto ciclópeo y block relleno. Muros de carga de ladrillo, block o adobe. Techos de terrado, lámina galvanizada, lámina de asbesto o losa. Aplanados de yeso o mezcla. Acabados discretos y pintura vinílica de tipo económico o cal directas. Instalaciones elementales en cuanto a iluminación y saneamiento. Claros medios de 5 metros.; construidos bajo financiamiento bancario.

**3.- BUENA:** Edificaciones con proyecto definido, funcional y de calidad; materiales de buena calidad. Los encontramos formando parte de la estructura habitacional normalmente en el

centro urbano y en zonas comerciales establecidas. Se dedican normalmente a la prestación de servicios y venta de productos diversos.

Elementos estructurales a base de castillos y dalas de cerramiento. Cimentación de mampostería, concreto ciclópeo, rodapié de block relleno y dala de desplante de concreto armado. Muros de ladrillo o block. Techos de losa. Aplanados de yeso y mezcla reglado. Acabados medios con texturas y pintura vinílica o esmalte. Claros medios de 6.0 metros o más; construcción realizada por empresas constructoras; a través de autofinanciamiento o financiamiento bancario.

**4.- MUY BUENA:** Proyecto arquitectónico definido, funcional y exclusivo, cuyo diseño se basa en su uso comercial, normalmente ocupa espacios exclusivos, o manzanas completas con área notable. Cuentan con todos los servicios. Se localizan en zonas exclusivas del área urbana consolidada.

Materiales de muy buena calidad controlados y de lujo. Elementos estructurales con castillos, dalas de cerramiento, traveses y columnas. Cimentación de zapatas corridas, zapatas aisladas o cimentación de cajón. Muros de block y ladrillo. Techos de losa, azotea con molduras. Aplanados de yeso y mezcla maestreados. Acabados texturizados con pintura vinílica, esmalte o barniz. Pisos de cerámica de calidad, parquet, alfombras o mármol. Instalaciones completas, ocultas y diversificadas. Medidas de seguridad. Construidas por empresas constructoras con especialistas.

**5.- CENTRO COMERCIAL:** Proyecto arquitectónico definido, funcional y exclusivo, cuyo diseño se basa en su uso comercial, normalmente ocupa espacios exclusivos, o manzanas completas con área notable. Cuentan con todos los servicios. Se localizan en zonas exclusivas del área urbana consolidada.

Materiales de muy buena calidad controlados y de lujo. Elementos estructurales con cimentación a base de zapatas corridas, dados, contratraveses y muros perimetrales de concreto armado, losa de desplante de concreto armado, estructura de columnas y losas reticulares de concreto armado, fachada tipo integral de perfiles de aluminio pesados anodizados en color cristal de 6 mm., andadores y áreas de servicio al público con acabados de lujo, doble altura entre cada nivel, equipo de calefacción y aire acondicionado integral. Construidas por empresas constructoras con especialistas.

**6.- TIENDA DE AUTOSERVICIO:** Proyecto arquitectónico definido, funcional y exclusivo, cuyo diseño se basa en su uso comercial, normalmente ocupa espacios exclusivos, o manzanas completas con área notable. Cuentan con todos los servicios. Se localizan en zonas exclusivas del área urbana consolidada.

Materiales de muy buena calidad controlados y de lujo. Elementos estructurales con cimentación a base de zapatas corridas, dados, contratraveses y muros perimetrales de concreto armado, losa de desplante de concreto armado, estructura de soporte a base de columnas de concreto armado y estructura de techumbre a base de perfiles pesados de acero, altura libre de 6.00 mts., equipo de calefacción y aire acondicionado integral. Construidas por empresas constructoras con especialistas.

**7.- TIENDA DE AUTOSERVICIO CON ESTACIONAMIENTO:** Proyecto arquitectónico definido, funcional y exclusivo, cuyo diseño se basa en su uso comercial, normalmente ocupa espacios exclusivos, o manzanas completas con área notable. Cuentan con todos los servicios. Se localizan en zonas exclusivas del área urbana consolidada.

Materiales de muy buena calidad controlados y de lujo. Elementos estructurales con cimentación a base de zapatas corridas, dados, contratraveses y muros perimetrales de concreto armado, losa de desplante de concreto armado, estructura de soporte a base de columnas de concreto armado y estructura de techumbre a base de perfiles pesados de acero, altura libre de 6.00 mts., equipo de calefacción y aire acondicionado integral. Construidas por empresas constructoras con especialistas.

**8.- TIENDA DEPARTAMENTAL:** Proyecto arquitectónico definido, funcional y exclusivo, cuyo diseño se basa en su uso comercial, normalmente ocupa espacios exclusivos, o manzanas completas con área notable. Cuentan con todos los servicios. Se localizan en zonas exclusivas del área urbana consolidada.

Materiales de muy buena calidad controlados y de lujo. Elementos estructurales con cimentación a base de zapatas corridas, dados, contratraveses y muros perimetrales de concreto armado, losa de desplante de concreto armado, estructura de columnas y losas reticulares de concreto armado, fachada tipo integral de perfiles de aluminio pesados anodizados en color cristal de 6 mm., andadores y áreas de servicio al público con acabados de lujo, doble altura entre cada nivel, equipo de calefacción y aire acondicionado integral. Construidas por empresas constructoras con especialistas

**9.- HOTEL / MOTEL DE CLASE ECONÓMICA:** Construcciones destinadas al alojamiento de persona transeúnte o vacacional; hecha con materiales de buena o mediana calidad, que no cuenta con estacionamiento, baño propio o compartido, con o sin sistema de cable, agua caliente, ventiladores, con o sin línea telefónica.

**10.- HOTEL / MOTEL DE CLASE MEDIA:** Construcciones destinadas al alojamiento de persona transeúnte o vacacional; hecha con materiales de buena o mediana calidad, que cuenta o no con estacionamiento, baño propio, sistema de cable, agua caliente, ventiladores o aire acondicionado, con línea telefónica con o sin internet.

**11.- HOTEL / MOTEL DE CLASE LUJO:** Construcciones destinadas al alojamiento de persona transeúnte o vacacional, que cuenta con estacionamiento, baño propio, sistema de cable, sistema de circuito cerrado, agua caliente, aire acondicionado, línea telefónica e internet, vigilancia privada.

**12.- HOTEL DE CLASE PLUS:** Construcciones destinadas al alojamiento de persona transeúnte o vacacional, que cuenta con estacionamiento, baño propio, sistema de cable, sistema de circuito cerrado, agua caliente, aire acondicionado e internet, vigilancia privada.

USO	CLASE	CLAVE DE CONSTRUCCIÓN	VALOR EN UMA's POR M <sup>2</sup>
INDUSTRIAL	LIGERA	INA	12.91
	MEDIANA	INB	17.67
	PESADA	INC	20.38

## DESCRIPCIÓN DE LAS CARACTERÍSTICAS DE CONSTRUCCIÓN INDUSTRIAL SEGÚN SU CLASE.

**1.- INDUSTRIAL LIGERA:** Edificaciones con proyectos someros y repetitivos. Materiales y calidad constructiva básica. Normalmente sin divisiones internas. Suelen responder a talleres de costura, talleres artesanales, carpinterías, tabiquerías, etc. Se localizan generalmente en zonas industriales.

Elementos estructurales básicos, con elementos de apoyo visibles. Iluminación natural y artificial básica. Pisos de cemento pulido. Instalaciones básicas muy generales. Claros de más de 8.0 metros con elementos horizontales estructurales de más de 1.0 metro de peralte; construidas por empresas constructoras; mediante autofinanciamiento o financiamiento bancario.

**2.- INDUSTRIAL MEDIANA:** Proyectos arquitectónicos definidos, funcionales. Materiales y construcción media. Dispone de divisiones internas. En estas construcciones se engloban las maquiladoras, fábricas, laboratorios e industrias de transformación. Se localizan en zonas y/o parques industriales, en áreas urbanas y urbanizables.

Elementos estructurales de calidad. Cimentación sólida y con elementos estructurales de apoyo combinados. Pisos variados y adecuadas a los productos que fabrican. Techos específicos y adecuados. Acabados y aplanados medios. Instalaciones básicas completas en electricidad, agua potable y saneamiento. Instalaciones especiales con ductos de aire. Construcción realizada por empresas constructoras con especialistas; autofinanciamiento o financiamiento bancario.

**3.- INDUSTRIAL PESADA:** Proyectos arquitectónicos exclusivos, con gran funcionalidad. Materiales y construcción de muy buena calidad. Dispone de divisiones internas. Su construcción está condicionada por el nivel de instalaciones disponibles.

Elementos estructurales de muy buena calidad. Cimentación sólida. Acabados y aplanados de calidad. Requiere de diseño especial; instalaciones básicas completas; instalaciones especiales de calidad; estructuras que pueden soportar el sistema de techado y adicionalmente, cargas como grúas viajeras; construidas mediante autofinanciamiento o financiamiento bancario; se localizan en zonas y fraccionamientos industriales en áreas urbanas y urbanizables.



USO	CLASE	CLAVE DE CONSTRUCCIÓN	VALOR EN UMA's POR M <sup>2</sup>
EDIFICIOS	REGULAR	EDA	10.19
	BUENA	EDB	20.38
	MUY BUENA	EDC	24.45

## DESCRIPCIÓN DE LAS CARACTERÍSTICAS DE CONSTRUCCIÓN DE EDIFICIOS SEGÚN SU CLASE.

**1.- REGULAR:** Edificaciones ubicadas en zonas populares o de tipo medio, destinadas a uso habitacional, oficinas o despachos de regular calidad o a la prestación de servicios. A veces carecen de proyecto. Cimentación de mampostería, de concreto ciclópeo y block relleno. Muros de carga de ladrillo, block o adobe. Techos de terrado, lámina galvanizada, lámina de asbesto o losa. Aplanados de yeso o mezcla. Acabados discretos y pintura vinílica de tipo económico o cal directas. Instalaciones elementales en cuanto a iluminación y saneamiento. Claros medios de 5 metros.; construidos bajo financiamiento bancario.

**2.- BUENA:** Edificaciones con proyecto definido, funcional y de calidad; materiales de buena calidad. Los encontramos formando parte de la estructura habitacional normalmente en el centro urbano o zonas establecidas para tal efecto. Se destinan normalmente para habitación, oficinas, despachos de buena calidad o la prestación de servicios. Elementos estructurales a base de castillos y dalas de cerramiento. Cimentación de mampostería, concreto ciclópeo, rodapié de block relleno y dala de desplante de concreto armado. Muros de ladrillo o block. Techos de losa. Aplanados de yeso y mezcla reglado. Acabados medios con texturas y pintura vinílica o esmalte. Claros medios de 6.0 metros o más; construcción realizada por empresas constructoras; a través de autofinanciamiento o financiamiento bancario.

**3.- MUY BUENA:** Proyecto arquitectónico definido, funcional y exclusivo, cuyo diseño se basa en su uso, normalmente ocupa espacios exclusivos, o manzanas completas con área notable. Cuentan con todos los servicios. Se localizan en zonas exclusivas del área urbana consolidada. Se destinan normalmente para habitación, oficinas o despachos de buena calidad o la prestación de servicios. Materiales de muy buena calidad controlados y de lujo. Elementos estructurales con castillos, dalas de cerramiento, trabes y columnas. Cimentación de zapatas corridas, zapatas aisladas o cimentación de cajón. Muros de block y ladrillo. Techos de losa, azotea con molduras. Aplanados de yeso y mezcla maestreados. Acabados texturizados con pintura vinílica, esmalte o barniz. Pisos de cerámica de calidad, parquet, alfombras o mármol. Instalaciones completas, ocultas y diversificadas. Medidas de seguridad. Construidas por empresas constructoras con especialistas.

USO	CLASE	CLAVE DE CONSTRUCCIÓN	VALOR EN UMA's POR M <sup>2</sup>
EQUIPAMIENTO	HOSPITAL	EQA	18.83
	MERCADO	EQB	18.83
	CINE Y/O AUDITORIO	EQC	18.83
	SALÓN DE EVENTOS O CENTRO SOCIAL	EQD	19.55
	ESCUELA	EQE	19.55
	ESTACIONAMIENTO DESCUBIERTO	EQF	2.85
	ESTACIONAMIENTO CUBIERTO	EQG	6.79

### DESCRIPCIÓN DE LAS CARACTERÍSTICAS DE EQUIPAMIENTO SEGÚN SU CLASE.

**1.- HOSPITAL:** Construcciones destinadas a la atención médica; construidas con materiales de mediana calidad; realizadas por empresas constructoras; a través de financiamiento o financiamiento gubernamental.

**2.- MERCADO:** Construcciones destinadas a actividades de venta masiva en elementos perecederos; los materiales utilizados suelen ser de regular calidad; las estructuras son de concreto y/o metálicas, con cubiertas tales como lámina galvanizada; realizadas por empresas constructoras especializadas.

**3.- CINE Y/O AUDITORIO:** Construcciones destinadas al esparcimiento, con escenario y niveles de auditorio. Techos con estructura de acero cubiertas con lámina metálica o concreto, grandes claros, alturas de 12 metros o más.

**4.- SALON DE EVENTOS O CENTRO SOCIAL:** Aposento de grandes dimensiones en un predio que se destina a la recepción de las visitas o para albergar fiestas y reuniones, con proyecto arquitectónico, construido con asesoría profesional, con estacionamiento al frente del terreno, zapatas, cadenas y columnas de concreto reforzado, montenes y vigas de acero en perfiles comerciales.

**5.- ESCUELA:** Instalaciones destinadas a la enseñanza, que proporciona conocimientos que se consideran básicos en la alfabetización. Cuenta con estructura a base de columnas, traveses y losa de concreto, viga y bovedilla o similar, muros de carga.

**6.- ESTACIONAMIENTO DESCUBIERTO:** Destinada a la guarda de vehículos temporalmente; son estacionamientos descubiertos, con perímetro descubierto.

**7.- ESTACIONAMIENTO CUBIERTO:** Destinada a la guarda de vehículos temporalmente, en edificios o subterráneos, el material es de buena calidad; estructuras de concreto o metal;

se suelen construir varios niveles; realizadas por empresas constructoras; a veces construidas a través de autofinanciamiento.

USO	CLASE	CLAVE DE CONSTRUCCIÓN	VALOR EN UMA's POR M <sup>2</sup>
INSTALACIONES ESPECIALES	ALBERCA	IEA	8.83
	CANCHA DE FÚTBOL	IEB	0.79
	CANCHA DE BÁSQUETBOL	IEC	1.86
	CANCHA DE FRONTÓN	IED	1.86
	CANCHA DE SQUASH	IEE	1.86
	CANCHA DE TENIS	IEF	1.86
	BARDA DE TABIQUE; TABICÓN O BLOCK METRO LINEAL	IEG	3.15
	ELEVADOR POR UNIDAD	IEH	747.32
	ESCALERA ELÉCTRICA POR UNIDAD	IEI	611.45
	CISTERNA POR METRO CUBICO	IEJ	14.70
	EQUIPO DE AIRE ACONDICIONADO POR TONELADA	IEK	54.86
	SISTEMA HIDRONEUMÁTICO POR UNIDAD	IEL	565.05
	CALEFACCIÓN POR UNIDAD	IEM	248.09
	SUBESTACIÓN ELÉCTRICA POR UNIDAD	IEN	565.04
	EQUIPO CONTRA INCENDIO POR UNIDAD	IEO	370.00
INSTALACIONES ESPECIALES	FOSA SÉPTICA POR UNIDAD	IEP	146.29
	POZO DE ABSORCIÓN POR UNIDAD	IEQ	89.61
	PLANTA DE TRATAMIENTO POR UNIDAD	IER	920.40
	POZO ARTESIANO POR UNIDAD	IES	370.00
	EQUIPO DE BOMBEO POR UNIDAD	IET	121.91

### DESCRIPCIÓN DE LAS CARACTERÍSTICAS DE INSTALACIONES ESPECIALES SEGÚN SU CLASE.

**1.- ALBERCA:** Destinada a fines residenciales, deportivos y recreativos. Construcción con concreto armado, tabique o similar, forrado normalmente con material pétreo o aplanado con cemento. Construidas por empresas constructoras especializadas.

**2.- CANCHAS DE FÚTBOL, BÁSQUETBOL, FRONTÓN, SQUASH O TENIS:** Son espacios deportivos, en los cuáles no se incluye las obras exteriores, ni tribunas, sino que se considera únicamente el valor en sí de cada una de las canchas terminadas. El valor catastral que se consigna en la tabla es por metro cuadrado.

**3.- BARDA DE TABIQUE, TABICÓN O BLOCK:** Se consideran una barda tipo, construida con cimentación de piedra del lugar, muro de tabique rojo recocido propio del lugar de 14 cm. de espesor, Tabicón o Block, con castillos a cada 3.00 metros y una altura promedio de 3.00 metros.

**4.- ELEVADOR:** El elevador es una instalación especial, que normalmente se encuentran instalados en edificios.

**5.- ESCALERA ELÉCTRICA:** La escalera Eléctrica es una instalación especial, que normalmente se encuentran instalados en edificios comerciales como: Centros Comerciales y Tiendas Departamentales.

**6.- CISTERNA:** Cisternas hechas con paredes de tabique y castillos y cadenas de concreto reforzado, con capacidad promedio de 15 metros cúbicos.

**7.- EQUIPO DE AIRE ACONDICIONADO:** El aire acondicionado es una instalación especial que se usa en las casas habitación a partir de las clasificadas como de buena calidad, departamentos habitacionales, edificios de oficinas, los edificios a comercios, hoteles, cines, hospitales y otras de similar clase.

**8.- SISTEMAS: HIDRONEUMÁTICO; CALEFACCIÓN; SUBESTACIÓN ELÉCTRICA; CONTRA INCENDIO:** Estas instalaciones especiales, son utilizadas normalmente en edificios que tienen un uso comercial, industrial o de servicios, tales como tiendas departamentales, hospitales, hoteles, que ayudan a prestar un servicio de calidad.

**9.- FOSA SÉPTICA:** Las Fosas Sépticas forman parte de las instalaciones especiales, que ayudan al tratamiento de las aguas residuales domésticas, utilizadas normalmente en los edificios ubicados en zona alejadas de los centros de población, en las que no existe red de alcantarillado.

**10.- POZO DE ABSORCIÓN:** Los Pozos de Absorción forman parte de las instalaciones especiales, que ayudan al tratamiento de las aguas grises, producto procedente de lavabos, duchas, y de actividades de cocinar, fregar, lavar la ropa, o en su caso de las aguas de lluvias en zonas donde no hay cunetas, canales o redes para desaguarlas.

**11.- PLANTA DE TRATAMIENTO:** Las Plantas de Tratamiento forman parte de las instalaciones especiales, que sirven para que a las aguas residuales se les retiren los contaminantes, para hacer de ella un agua sin riesgos para la salud y/o medio ambiente, al disponerla en un cuerpo receptor natural que puede ser un río, mar o lagos o por su reusó en otras actividades de nuestra vida cotidiana con excepción del consumo humano.

**12.- POZO ARTESIANO:** Los Pozos Artesianos forman parte de las instalaciones especiales, que ayudan obtener del subsuelo agua potable y facilidades de riego para los cultivos, mismos que son alimentados de las aguas pluviales.

**13.- EQUIPO DE BOMBEO:** Los Equipos de Bombeo forman parte de las instalaciones especiales, y se emplean para bombear toda clase de fluidos normalmente agua, pero también otros como; aceite, leche, cerveza.

Normalmente son utilizados para extraer agua de pozos profundos para llevarla a tanques de almacenamiento y de allí poder distribuirla a los asentamientos urbanos.

USO	CLASE	CLAVE DE CONSTRUCCIÓN	VALOR EN UMA's POR M <sup>2</sup>
ELEMENTOS ACCESORIOS	CALDERA POR UNIDAD	EAA	248.09
	DEPÓSITO DE COMBUSTIBLE POR UNIDAD	EAB	920.40
	PLANTA DE EMERGENCIA POR UNIDAD	EAC	370.00

### DESCRIPCIÓN DE LAS CARACTERÍSTICAS DE ELEMENTOS ACCESORIOS SEGÚN SU CLASE.

**1.- CALDERA:** Las Calderas forman parte de los elementos accesorios, y son máquinas o dispositivos diseñados para generar vapor, debido a las múltiples aplicaciones que tiene el vapor, principalmente de agua, las calderas son muy utilizadas en las industrias, teniendo diferentes aplicaciones, tales como; esterilización del instrumental médico en hospitales, de cubiertos en restaurantes, y otras muchas aplicaciones.

**2.- DEPÓSITO DE COMBUSTIBLES:** El Depósito de Combustibles forma parte de las instalaciones especiales, y es un contenedor normalmente para líquidos flamables, el cual debe ser un almacenamiento seguro de combustible, normalmente utilizados en las gasolineras para almacenar la gasolina.

**3.- PLANTA DE EMERGENCIA ELÉCTRICA:** Las Plantas de Emergencia forman parte de las instalaciones especiales, y se emplean como un generador de electricidad, utilizadas comúnmente cuando hay déficit en la generación de electricidad de algún lugar o cuando son frecuentes los cortes en el suministro eléctrico.

USO	CLASE	CLAVE DE CONSTRUCCIÓN	VALOR EN UMA's POR M <sup>2</sup>
OBRAS COMPLEMENTARIAS	MUROS DE CONTENCIÓN POR METRO LINEAL	OCA	3.27
	ÁREA AJARDINADA	OCB	0.92
	PALAPA	OCC	11.42
	VIALIDADES, ANDADORES Y BANQUETAS	OCD	2.85

## DESCRIPCIÓN DE LAS CARACTERÍSTICAS DE OBRAS COMPLEMENTARIAS SEGÚN SU CLASE.

**1.- MURO DE CONTENCIÓN:** El muro de contención es una estructura sólida hecha a base de mampostería y cemento armado que está sujeta a flexión por tener que soportar empujes horizontales de diversos materiales, sólidos, granulados y líquidos.

**2.- ÁREA AJARDINADA:** Considerada como obras exteriores complementarias de una construcción, destinadas a ornato principalmente, puede tener andadores con piso de cemento o tierra y pasto o plantas de ornato.

**3.- PALAPA:** Considerada como obras exteriores complementarias de una construcción, destinadas a áreas de descanso o de fines de semana, puede tener piso de cemento o tierra, estructura a base de madera o fierro y techos de palapa o teja.

**4.- VIALIDADES, ANDADORES Y BANQUETAS:** Considerada como obras exteriores complementarias de una construcción, destinadas a la circulación de vehículos o personas principalmente, puede tener piso de cemento, tierra o pasto.

### IV.- CATÁLOGO DE CONDOMINIOS, BARRIOS, SUBDIVISIONES, COLONIAS Y FRACCIONAMIENTOS 2025

No.	COLONIA	SECTOR	No. DE COLONIA
001	(CONDOMINIO) GOBERNADORES	017	001
002	(CONDOMINIO) RINCONADA DEL VALLE	009	002
003	(CONDOMINIO) VILLA HUACAPA	006	003
004	(SUBDIVISIÓN) AHUIYUCO	014	004
005	(SUBDIVISIÓN) ASOCIACIÓN CIVIL D-III-2	009	005
006	(SUBDIVISIÓN) CONDOMINIO PUNTA SUR	016	006
007	(SUBDIVISIÓN) EDUARDO NERI AMPLIACIÓN	011	007
008	(SUBDIVISIÓN) EL GUAYABO	022	008
009	(SUBDIVISIÓN) EL PARAZAL	004	009
010	(SUBDIVISIÓN) EL SABINO	009	010
011	(SUBDIVISIÓN) EXCCISSA	015	011
012	(SUBDIVISIÓN) HACIENDITA	004	012
013	(SUBDIVISIÓN) HUAXCOMANCO	031	013
014	(SUBDIVISIÓN) HUEYIZOCUITIPAN	016	014
015	(SUBDIVISIÓN) HUITZICATZIN	009	015
016	(SUBDIVISIÓN) IMPERIAL	016	016
017	(SUBDIVISIÓN) JARDINES DEL SUR AMPLIACIÓN	009	017
018	(SUBDIVISIÓN) LA GLORIA	035	018
019	(SUBDIVISIÓN) LA HACIENDITA	008	019
020	(SUBDIVISIÓN) LA LAGUNA	013	020

021	(SUBDIVISIÓN) LA MARGARITA	012	021
022	(SUBDIVISIÓN) LA TRINCHERA	007	022
023	(SUBDIVISIÓN) LAS PILITAS	014	023
024	(SUBDIVISIÓN) LOS EUCALIPTOS	034	024
025	(SUBDIVISIÓN) LOS TEPETATES	004	025
026	(SUBDIVISIÓN) PALO DULCE	098	026
027	(SUBDIVISIÓN) PARAÍSO ESCONDIDO	016	027
028	(SUBDIVISIÓN) PASAJE GASTRONÓMICO BURÓCRATAS	004	028
029	(SUBDIVISIÓN) REAL DE LAS LOMAS	035	029
030	(SUBDIVISIÓN) REAL DEL BOSQUE	008	030
031	(SUBDIVISIÓN) RESIDENCIAL SOLARES	009	031
032	(SUBDIVISIÓN) SANTA ROSA AMPLIACIÓN	035	032
033	(SUBDIVISIÓN) SECCIÓN VII DEL SUSPEG SECCIÓN A	008	033
034	(SUBDIVISIÓN) SECCIÓN VII DEL SUSPEG SECCIÓN B	008	034
035	(SUBDIVISIÓN) SECCIÓN VII DEL SUSPEG SECCIÓN C	008	035
036	(SUBDIVISIÓN) SECCIÓN VII DEL SUSPEG SECCIÓN D	008	036
037	(SUBDIVISIÓN) SEDUE AMPLIACIÓN	012	037
038	(SUBDIVISIÓN) SINAÍ	016	038
039	(SUBDIVISIÓN) SINAÍ	009	039
040	(SUBDIVISIÓN) TEMIXCO Y TERRERITO	004	040
041	(SUBDIVISIÓN) TEPANGO	015	041
042	(SUBDIVISIÓN) TEPANGO	016	041
043	(SUBDIVISIÓN) TERRERO	009	042
044	(SUBDIVISIÓN) TIERRA BLANCA	010	043
045	(SUBDIVISIÓN) TLACHINCA	015	044
046	(SUBDIVISIÓN) TLALCHICHINCA	009	045
047	(SUBDIVISIÓN) TULIPANES 1	034	046
048	(SUBDIVISIÓN) VILLA ADAME	004	047
049	(SUBDIVISIÓN) VILLAS DE SAN JOSÉ	016	048
050	10 DE ABRIL	013	049
051	10 DE JUNIO	035	050
052	11 DE MARZO	022	051
053	12 DE JULIO	035	052
054	16 DE SEPTIEMBRE	008	053
055	20 DE MAYO	035	054
056	21 DE MARZO	008	055
057	21 DE SEPTIEMBRE	022	056
058	24 DE FEBRERO	010	057
059	4 DE ABRIL AMPLIACIÓN	011	058
060	4 DE MARZO	012	059
061	5 DE ENERO	013	060
062	6 DE JULIO	023	061

063	6 DE OCTUBRE	008	062
064	ACAUTLA	035	063
065	AGRÍCOLA CAMPESTRE	022	064
066	AGUA POTABLE Y ALCANTARILLADO	009	065
067	AGUA ZARCA	035	066
068	AGUACATITLAN	015	067
069	AHUIYUCO	014	068
070	ALBORADA	011	069
071	ALIANZA POPULAR	007	070
072	ALIANZA POPULAR	014	070
073	ALMOLONGA	008	071
074	ALTA VISTA	013	072
075	AMATE AMARILLO	022	073
076	AMELITOS I	012	074
077	AMELITOS II	012	075
078	AMÉRICA	012	076
079	AMIPIZACO	017	077
080	AMOJILECA	037	078
081	ÁNGEL AGUIRRE RIVERO	022	079
082	ANTORCHA POPULAR	007	080
083	APANCINGO	002	081
084	ARBOLEDAS DEL SUR	016	082
085	ARBOLEDAS DIAMANTE	035	083
086	ARI	009	084
087	ATARDECER DEL PONIENTE	011	085
088	ATLITENCO	014	086
089	ATONZAHUILCO	008	087
090	AURORA	015	088
091	AVES DEL PARAÍSO	034	089
092	AZTECA	022	090
093	BARRANCA SECA	008	091
094	BARRIO DE GUADALUPE	035	092
095	BARRIO DE SAN ANTONIO	001	093
096	BARRIO DE SAN ANTONIO	002	093
097	BARRIO DE SAN ANTONIO	003	093
098	BARRIO DE SAN FRANCISCO	001	094
099	BARRIO DE SAN FRANCISCO	005	094
100	BARRIO DE SAN MATEO	001	095
101	BARRIO DE SAN MATEO	002	095
102	BARRIO DE SAN MATEO	007	095
103	BARRIO DE SANTA CRUZ	006	096
104	BARRIO DE TEQUICORRAL	005	097



105	BELLA VISTA	020	098
106	BELLA VISTA	035	099
107	BICENTENARIO	035	100
108	BOSQUES DE ACAPULCO	036	101
109	BOSQUES DE CEDRELAS	016	102
110	BOSQUES DE LA SIERRA (LAGUNILLA)	022	103
111	BOSQUES DE LAS LOMAS	012	104
112	BOSQUES DE LAS LOMAS	022	104
113	BOSQUES DEL ORIENTE	014	105
114	BRISAS DEL SUR	015	106
115	BRISAS NORTE	019	107
116	BUENAVISTA DE LA SALUD	038	108
117	BUENOS AIRES	008	109
118	BUGAMBILIAS	004	110
119	BUGAMBILIAS	022	111
120	BURÓCRATAS	004	112
121	C.B.T.I.S.	017	113
122	C.N.O.P. SECCIÓN A	014	114
123	C.N.O.P. SECCIÓN B	014	115
124	C.N.O.P. SECCIÓN B AMPLIACIÓN	014	116
125	C.N.O.P. SECCIÓN C	013	117
126	C.N.O.P. SECCIÓN C AMPLIACIÓN	014	118
127	CALLI CALMÉCAC	009	119
128	CAMPESTRE ECOLÓGICO TEPANGO	015	120
129	CAMPESTRE TERRAZAS DE CHILPANCINGO	012	121
130	CAMPESTRE VALLE DE LOS PINOS	036	122
131	CAMPO BELLO	035	123
132	CAMPO BELLO AMPLIACIÓN	035	124
133	CAMPOS ELÍSEOS	012	125
134	CANTERA Y/O PLAN DE AYALA	011	126
135	CAPELLANÍA GRANDE	012	127
136	CARMEN FLORES DE ASTUDILLO	012	128
137	CASA DE PIEDRA	011	129
138	CENTRO ESCOLAR VICENTE	009	130
139	CERRO DEL PLATANAL	008	131
140	CHAPULTEPEC	008	132
141	CHILPANCINGO	009	133
142	CHUCHULULUYA	006	134
143	CHUCHULULUYA	012	134
144	CHUCHULULUYA	013	134
145	CIÉNEGA DE LOS LÓPEZ	009	135
146	CIPATLI PRIMERA SECCIÓN	015	136

147	CIPATLI SEGUNDA SECCIÓN	015	137
148	CIRIAN II	034	138
149	CIUDAD INDUSTRIAL	012	139
150	CIUDAD INDUSTRIAL	022	139
151	COLINAS DEL SUR	014	140
152	COLINAS DEL SUR SECCIÓN II	014	141
153	COLINAS DEL VALLE	013	142
154	COLONIA 4 DE ABRIL	011	143
155	COLONIA ATLITENCO DE ALTAMIRA	016	144
156	COLONIA BENITO JUÁREZ	006	145
157	COLONIA CAMPO VERDE	016	146
158	COLONIA CENTRO	001	147
159	COLONIA CENTRO	005	147
160	COLONIA CENTRO	006	147
161	COLONIA CENTRO	007	147
162	COLONIA CENTRO	013	147
163	COLONIA EL EDÉN AMPLIACIÓN	012	148
164	COLONIA EL HUAJAL AMPLIACIÓN	022	149
165	COLONIA GOBERNADORES	007	150
166	COLONIA HUICACALLI	015	151
167	COLONIA JARDINES DEL SUR	009	152
168	COLONIA LA CUMBRE	014	153
169	COLONIA LA CUMBRE II	014	154
170	COLONIA LA HACIENDITA DE SAN NICOLÁS	004	155
171	COLONIA LA TRINCHERA ORIENTE	008	156
172	COLONIA LAGUNA DE PALA	009	157
173	COLONIA LOMAS DE LAS PRIMAVERAS	012	158
174	COLONIA LOMAS DE SAN MATEO PRIMERA ETAPA	007	159
175	COLONIA LOMAS DE SAN MATEO SECCIÓN B	007	160
176	COLONIA LOMAS DE SAN MATEO SECCIÓN C	007	161
177	COLONIA LOMAS DEL BOSQUE	015	162
178	COLONIA LOS MANANTIALES	008	163
179	COLONIA MARGARITA VIGURI AMPLIACIÓN	004	164
180	COLONIA MORELOS	006	165
181	COLONIA NUEVO MÉXICO	035	166
182	COLONIA RENACIMIENTO	011	167
183	COLONIA SUSPEG "GUERRERO CUMPLE"	019	168
184	COLONIA U.N.T.C.	035	169
185	COLONIA UNIDAD HABITACIONAL RUBÉN FIGUEROA	006	170
186	COLONIA UNIVERSAL	005	171
187	COLONIA UNIVERSIDAD	009	172
188	COLONIA VALLE DE LAS FLORES	035	173

189	COLONIA VIDA Y SALUD A. C.	010	174
190	COLONIA VILLAS SAN RAFAEL	022	175
191	COMERCIAL CHILPANCINGO	005	176
192	CONJUNTO HIDALGO	004	177
193	CONSTITUCIÓN	012	178
194	COOPERATIVA QUINTA ETAPA	035	179
195	CORREGIDORA	012	180
196	COUNTRY	009	181
197	COXOMULCO	035	182
198	COXOMULCO AMPLIACIÓN	035	183
199	CUAUHTÉMOC NORTE	006	184
200	CUAUHTÉMOC SUR	001	185
201	CUAUHTÉMOC SUR	005	185
202	CUAUTITLÁN	035	186
203	CUERNAVACA	022	187
204	CUITLÁHUAC	008	188
205	CUMBRES	011	189
206	CUMBRES DEL PONIENTE	011	190
207	DEL VALLE	008	191
208	DELFINO AGUIRRE LÓPEZ	009	192
209	DEMÓCRATA	035	193
210	DEMÓCRATA CUARTA SECCIÓN	035	194
211	DEMÓCRATA TERCERA SECCIÓN	035	195
212	DIAMANTE	012	196
213	DIAMANTE SUR	035	197
214	DIANA LAURA RIOJAS DE COLOSIO	009	198
215	DIANA LAURA RIOJAS DE COLOSIO, GUERRERO SUR	035	199
216	DÍAS DEL SOL	009	200
217	DIRECCIÓN NACIONAL DE CAMINOS	013	201
218	DIRECCIÓN NACIONAL DE CAMINOS AMPLIACIÓN	013	202
219	DIVISIÓN NORTE	012	203
220	DOCTOR CATALÁN	011	204
221	DOCTOR CATALÁN II	035	205
222	DOCTOR SAUL ALARCÓN ABARCA	009	206
223	DON ELÍ	035	207
224	ECO VIVIENDA UNIVERSITARIA	004	208
225	ECOLÓGICO DEL SUR	035	209
226	EDUARDO NERI	011	210
227	EDUARDO NERI AMPLIACIÓN	011	211
228	EFRÉN DÍAZ BONILLA	014	212
229	EL AMACOXTLE	019	213
230	EL AMATE	012	214

231	EL CALVARIO	016	215
232	EL CALVARIO AMPLIACIÓN	016	216
233	EL CAPULÍN	014	217
234	EL CENTENARIO	004	218
235	EL CENTENARIO	016	218
236	EL CHINGUIRITO	016	219
237	EL CIRIAN	034	220
238	EL CIRIAN	035	220
239	EL CIRIAN AMPLIACIÓN	034	221
240	EL CIRIAN II	034	222
241	EL CULEBREDO	011	223
242	EL EDÉN	022	224
243	EL EDÉN AMPLIACIÓN	022	225
244	EL ENCANTO	008	226
245	EL ESPINAL	010	227
246	EL GUAMÚCHIL	009	228
247	EL HUAMÚCHIL	016	229
248	EL MIRADOR	018	230
249	EL MIRADOR	035	231
250	EL NARANJO	017	232
251	EL NARANJO AMPLIACIÓN	017	233
252	EL PALMAR	010	234
253	EL PALMAR	011	234
254	EL POCHOTE	009	235
255	EL POLVORÍN	013	236
256	EL POLVORÍN SECCIÓN B	013	237
257	EL PORVENIR	010	238
258	EL POTRERITO	016	239
259	EL POTRERO DE MILPIZACO	008	240
260	EL ROBLE	009	241
261	EL SALADO	012	242
262	EL SANTUARIO	012	243
263	EL TERRERO	012	244
264	EL TERRERO	018	244
265	EL TOMATAL	008	245
266	EL TORONJIL	016	246
267	ELECTRICISTAS	006	247
268	ELÍAS NAIME NEMER	013	248
269	EMILIANO ZAPATA	011	249
270	EMILIANO ZAPATA	012	249
271	EMPERADOR CUAUHTÉMOC	003	250
272	ENSUEÑO	004	251

273	ERMITA	013	252
274	ESTELA	016	253
275	EUCALIPTOS	008	254
276	EX LIENZO CHARRO	009	255
277	FIDEICOMISO GUERRERO INDUSTRIAL	036	256
278	FINCA CAMPESTRE SANTA ROSA	016	257
279	FLOR	024	258
280	FLOR DE NOCHE BUENA	018	259
281	FLORIDA	014	260
282	FLORIDA AMPLIACIÓN	014	261
283	FLORIDA TERCERA ETAPA AMPLIACIÓN	011	262
284	FRACCIONAMIENTO 20 DE NOVIEMBRE	015	263
285	FRACCIONAMIENTO AMISTAD	016	264
286	FRACCIONAMIENTO ANTONIO I. DELGADO	013	265
287	FRACCIONAMIENTO AZTECA	012	266
288	FRACCIONAMIENTO AZTECAS PRIMERA SECCIÓN	012	267
289	FRACCIONAMIENTO AZTECAS SEGUNDA SECCIÓN	012	268
290	FRACCIONAMIENTO BALCONES DE TEPANGO PRIMERA SECCIÓN	015	269
291	FRACCIONAMIENTO BETHEL	011	270
292	FRACCIONAMIENTO BOSQUES DEL SUR	009	271
293	FRACCIONAMIENTO BOSQUES DEL VALLE I	016	272
294	FRACCIONAMIENTO C.A.P.E.C.E.	019	273
295	FRACCIONAMIENTO CAMPESTRE ESMERALDA	015	274
296	FRACCIONAMIENTO CATALÁN	033	275
297	FRACCIONAMIENTO CREADORES	016	276
298	FRACCIONAMIENTO CUMBRES DE CHILPANCINGO	011	277
299	FRACCIONAMIENTO CUMBRES RESIDENCIALES II	011	278
300	FRACCIONAMIENTO DIAMANTE	016	279
301	FRACCIONAMIENTO DR. BELISARIO DOMÍNGUEZ PALENCIA	034	280
302	FRACCIONAMIENTO EL HUAJAL	012	281
303	FRACCIONAMIENTO EL MIRAVAL	009	282
304	FRACCIONAMIENTO FRANCISCO RUÍZ MASSIEU SUR	009	283
305	FRACCIONAMIENTO GRUPO UNIDO	011	284
306	FRACCIONAMIENTO HACIENDITA (AEROPUERTO)	012	285
307	FRACCIONAMIENTO HUITZICATZIN	009	286
308	FRACCIONAMIENTO HUITZICATZIN	009	287
309	FRACCIONAMIENTO ITALIA	016	288
310	FRACCIONAMIENTO JARDINES DE OCOTEPEC	017	289
311	FRACCIONAMIENTO JARDINES DEL PARAÍSO	032	290
312	FRACCIONAMIENTO JARDINES MONTEVERDE	016	291
313	FRACCIONAMIENTO LA CINCA (INFOGRO)	016	292

314	FRACCIONAMIENTO LA ESTRELLA	011	293
315	FRACCIONAMIENTO LA NATIVIDAD	016	294
316	FRACCIONAMIENTO LA YERBA BUENA	011	295
317	FRACCIONAMIENTO LAS GOLONDRINAS	024	296
318	FRACCIONAMIENTO LEYES DE REFORMA	034	297
319	FRACCIONAMIENTO LOMA VERDE	035	298
320	FRACCIONAMIENTO LOMAS VERDES DEL PONIENTE	011	299
321	FRACCIONAMIENTO LOMAS VERDES ORIENTE	014	300
322	FRACCIONAMIENTO LOS CEDROS PONIENTE	020	301
323	FRACCIONAMIENTO LOS TEPETATES	020	302
324	FRACCIONAMIENTO MA. DOLORES RIVERO DE AGUIRRE	012	303
325	FRACCIONAMIENTO MARÍA BARBOSA DE PERALTA Y/O SANTA MARÍA	008	304
326	FRACCIONAMIENTO MELÉNDEZ	006	305
327	FRACCIONAMIENTO MERCADO MUNICIPAL BENITO JUÁREZ GARCÍA	006	306
328	FRACCIONAMIENTO MISIONES DE GUADALUPE	016	307
329	FRACCIONAMIENTO MODULO SOCIAL RUFFO FIGUEROA	013	308
330	FRACCIONAMIENTO PASEO DE LAS LOMAS	016	309
331	FRACCIONAMIENTO PASEO DE LAS LOMAS SEGUNDA SECCIÓN	016	310
332	FRACCIONAMIENTO PASEO DEL SUR	035	311
333	FRACCIONAMIENTO PLAN DE LAGUNILLAS	037	312
334	FRACCIONAMIENTO PLUTARCO ELÍAS CALLES	008	313
335	FRACCIONAMIENTO PROFESOR JOSÉ VASCONCELOS CALDERÓN A.C.	016	314
336	FRACCIONAMIENTO PUERTA DE HIERRO	008	315
337	FRACCIONAMIENTO PUERTA OCOTEPEC	015	316
338	FRACCIONAMIENTO PUNTA PONIENTE	016	317
339	FRACCIONAMIENTO REAL ÁGATA	011	318
340	FRACCIONAMIENTO REAL DEL SUR CHILPANCINGO	016	319
341	FRACCIONAMIENTO REAL LAS LOMAS	016	320
342	FRACCIONAMIENTO REFORMA UNIVERSITARIA	016	321
343	FRACCIONAMIENTO RESERVA	008	322
344	FRACCIONAMIENTO RESIDENCIAL JARDINES VICTORIA	035	323
345	FRACCIONAMIENTO RESIDENCIAL LA NUEZ	016	324
346	FRACCIONAMIENTO RÍO AZUL SEGUNDA ETAPA	035	325
347	FRACCIONAMIENTO SANTO DOMINGO	009	326
348	FRACCIONAMIENTO SANTO DOMINGO SEGUNDA SECCIÓN	009	327
349	FRACCIONAMIENTO TATA GILDO	019	328
350	FRACCIONAMIENTO UNIDAD GUERRERENSE	003	329
351	FRACCIONAMIENTO UNIVERSITARIOS (LOMAS DE OCOTEPEC)	015	330
352	FRACCIONAMIENTO VALLE DE LAS FLORES ORIENTE	007	331

353	FRACCIONAMIENTO VALLE DE LAS FLORES ORIENTE AMPLIACIÓN	007	332
354	FRACCIONAMIENTO VALLE DEL EDÉN	034	333
355	FRACCIONAMIENTO VALLE ESCONDIDO	034	334
356	FRACCIONAMIENTO VALLE VERDE NORTE	012	335
357	FRACCIONAMIENTO VICTORIA	012	336
358	FRACCIONAMIENTO VILLA DORADA	017	337
359	FRACCIONAMIENTO VILLA PARAÍSO A.C.	016	338
360	FRACCIONAMIENTO VILLA PARAÍSO AMPLIACIÓN	016	339
361	FRACCIONAMIENTO VILLAS CAMINO SUR	017	340
362	FRACCIONAMIENTO VILLAS DE OCOTEPEC	015	341
363	FRACCIONAMIENTO VILLAS DE TEPANCALCO	034	342
364	FRACCIONAMIENTO VILLAS DE TEPANCALCO	036	342
365	FRANCISCO CATALÁN	022	343
366	FRANCISCO CATALÁN ALTAMIRANO	009	344
367	FRANCISCO CATALÁN ALTAMIRANO	022	345
368	FRANCISCO FIGUEROA MATA	010	346
369	FRANCISCO JAVIER MINA	023	347
370	FRANCISCO VILLA	012	348
371	FRANCISCO VILLA SECCIÓN A	012	349
372	FRANCISCO VILLA SECCIÓN B	012	350
373	FRANCISCO VILLA SECCIÓN C	012	351
374	GALEANA	012	352
375	GOBERNADORES AMPLIACIÓN	007	353
376	GUADALUPE	012	354
377	GUADALUPE ORIENTE	007	355
378	GUERRERO	007	356
379	GUERRERO	014	356
380	HACIENDITA I	004	357
381	HACIENDITA II	004	358
382	HEBERTO CASTILLO MARTÍNEZ	020	359
383	HELIODORO CASTILLO	011	360
384	HERMANOS PÉREZ BAUTISTA	009	361
385	HÉROES DE GUERRERO	004	362
386	HÉROES DE GUERRERO	012	363
387	HÉROES DEL MAGISTERIO	035	364
388	HUACAPITA	012	365
389	HUAXCORRAL	013	366
390	HUERTAS AGROPECUARIAS EL CARACOL	036	367
391	HUERTAS PANORÁMICAS EL OCOTITO	036	368
392	HUEYIZOCUITIPAN	016	369
393	HUIZACHAL	004	370

394	IGNACIO MANUEL ALTAMIRANO	017	371
395	IGNACIO MANUEL ALTAMIRANO PRIMERA SECCIÓN	014	372
396	IGNACIO MANUEL ALTAMIRANO SEGUNDA SECCIÓN	014	373
397	IGNACIO MANUEL ALTAMIRANO TERCERA SECCIÓN	014	374
398	IMVISO	022	375
399	INDEPENDENCIA	010	376
400	INDEPENDENCIA AMPLIACIÓN	010	377
401	INDIA BONITA	016	378
402	INSURGENTES	008	379
403	INSURGENTES DE GUERRERO	022	380
404	INSURGENTES DE GUERRERO II	022	381
405	IZCALLI	012	382
406	IZQUIAPA	012	383
407	IZQUIAPA	019	383
408	JACARANDAS PRIMERA SECCIÓN	017	384
409	JACARANDAS SEGUNDA SECCIÓN	017	385
410	JARDÍN DE PETAQUILLAS	034	386
411	JARDÍN LOS PINOS	014	387
412	JARDINES DE CHILPANCINGO	015	388
413	JARDINES DE TEXCALCO	009	389
414	JARDINES DE ZINNIA	016	390
415	JARDINES DEL ORIENTE	014	391
416	JOSÉ FRANCISCO RUÍZ MASSIEU	020	392
417	JOSÉ LÓPEZ PORTILLO	012	393
418	JOSÉ LÓPEZ PORTILLO	018	393
419	JOSÉ MARÍA IZAZAGA	023	394
420	JOSÉ MARÍA PINO SUÁREZ	014	395
421	JUAN ESCUTIA	035	396
422	JUAN N. ÁLVAREZ	006	397
423	JUANA ROJAS DE MORENO	018	398
424	JUQUILA ORIENTE	014	399
425	JURISTAS	017	400
426	LA AURORA	007	401
427	LA AUTOPISTA	035	402
428	LA CANDELARIA	022	403
429	LA CIÉNEGA	009	404
430	LA CIÉNEGA	012	405
431	LA CIENEGUITA	007	406
432	LA CIMA	004	407
433	LA COLORADA	012	408
434	LA CORTINA	009	409
435	LA ESPERANZA	008	410



436	LA ESTRELLA	011	411
437	LA FLORESTA	014	412
438	LA FLORESTA II	035	413
439	LA FLORIDA	011	414
440	LA FLORIDA AMPLIACIÓN	011	415
441	LA FORTUNA	035	416
442	LA HACIENDITA	005	417
443	LA HERRADURA	008	418
444	LA HERRADURA	017	418
445	LA JOYA	012	419
446	LA JOYA	016	420
447	LA JOYA	034	421
448	LA LADERA	004	422
449	LA LADERA	022	423
450	LA LOBERA	018	424
451	LA LOBERA	020	424
452	LA LOMITA	035	425
453	LA PRADERA	010	426
454	LA REFORMA	017	427
455	LA RIVERA	016	428
456	LA ROCA	022	429
457	LA SIERRITA I	022	430
458	LA SIERRITA II	022	431
459	LA TERRAZA	022	432
460	LA TROJE	010	433
461	LA VIRGEN	004	434
462	LA VIRGEN	008	434
463	LAS ÁGUILAS	012	435
464	LAS AMÉRICA	008	436
465	LAS ARBOLEDAS	016	437
466	LAS AVES	035	438
467	LAS BRISAS	011	439
468	LAS ESTRELLAS	012	440
469	LAS JOYAS	010	441
470	LAS JOYAS AMPLIACIÓN	010	442
471	LAS MARGARITAS	006	443
472	LAS MARGARITAS	037	444
473	LAS MARGARITAS PRIMERA SECCIÓN	013	445
474	LAS MARGARITAS SEGUNDA SECCIÓN	013	446
475	LAS PALMAS	011	447
476	LAS PILITAS	014	448
477	LAS TORRES	009	449

478	LAS TROJES	011	450
479	LÁZARO CÁRDENAS	019	451
480	LÁZARO CÁRDENAS AMPLIACIÓN	019	452
481	LEONARDO BRAVO	014	453
482	LEYES DE REFORMA AMPLIACIÓN	012	454
483	LIBERTAD	018	455
484	LICENCIADA DIGNA OCHOA	015	456
485	LINÁLOE	015	457
486	LINDA VISTA	008	458
487	LOMA ALEGRE	009	459
488	LOMA BONITA	004	460
489	LOMA BONITA	012	461
490	LOMA BONITA	035	462
491	LOMA DE CHILPANCINGO	013	463
492	LOMA DE CORTES	035	464
493	LOMA DE GUADALUPE	007	465
494	LOMA DE LAS FLORES	022	466
495	LOMA DE LOS INSURGENTES	023	467
496	LOMA HERMOSA	035	468
497	LOMA SANTIAGO	035	469
498	LOMAS DE CHAPULTEPEC	012	470
499	LOMAS DE GUADALUPE AMPLIACIÓN	007	471
500	LOMAS DE OCOTEPEC	017	472
501	LOMAS DE SAN ANTONIO	002	473
502	LOMAS DE SAN ANTONIO	007	473
503	LOMAS DE XOCOMULCO	012	474
504	LOMAS DE XOCOMULCO	018	474
505	LOMAS DE XOCOMULCO AMPLIACIÓN	018	475
506	LOMAS DEL PONIENTE	010	476
507	LOMAS DEL PORVENIR	006	477
508	LOMAS DEL PORVENIR	012	477
509	LOMAS DEL SUR	035	478
510	LOMAS DIAMANTE	004	479
511	LOMAS VERDES	013	480
512	LOS AGAVES	034	481
513	LOS ALARCÓN	017	482
514	LOS ÁNGELES	002	483
515	LOS ÁNGELES	003	483
516	LOS BRAVO	022	484
517	LOS ENCINOS	011	485
518	LOS FRESNOS	009	486
519	LOS GARZÓN	016	487

520	LOS GAVILANES	009	488
521	LOS GIRASOLES	008	489
522	LOS MANANTIALES CUARTA SECCIÓN	008	490
523	LOS NOPALES	011	491
524	LOS PALMOS	035	492
525	LOS PENSADORES	017	493
526	LOS PINOS	016	494
527	LOS PINOS	035	495
528	LOS POLVORINES	013	496
529	LOS PUENTES	002	497
530	LOS PUENTES	007	497
531	LOS REYES	035	498
532	LOS ROMERO	007	499
533	LOS SAUCES	001	500
534	LOS SAUCES	003	500
535	LOS SAUCES AMPLIACIÓN	003	501
536	LOS TULIPANES	035	502
537	LOS VIRREYES	035	503
538	LUCIA ALCO CER DE FIGUEROA	012	504
539	LUCIA ALCO CER DE FIGUEROA	019	504
540	LUIS DONALDO COLOSIO	007	505
541	MAGISTERIAL ZACAZONAPAN III	035	506
542	MAGNOLIAS	035	507
543	MAHAGUA	016	508
544	MAR DEL CORAL	035	509
545	MARAVILLAS	035	510
546	MARGARITA VIGURI	004	511
547	MARÍA DE LA O.	020	512
548	MÉXICO	008	513
549	MIGUEL HIDALGO	007	514
550	MILPIZACO	016	515
551	MILPIZACO	017	515
552	MIRNA ACEVEDO DE JUÁREZ CISNEROS	035	516
553	MOCTEZUMA	013	517
554	MOCTEZUMA	014	517
555	MOHONERAS	044	518
556	MOISÉS CASTILLO	014	519
557	MONTE ALEGRE	010	520
558	MOVIMIENTO TERRITORIAL	010	521
559	MOVIMIENTO TERRITORIAL AMPLIACIÓN	010	522
560	MUNICIPIO LIBRE	016	523
561	MUNICIPIO LIBRE AMPLIACIÓN	016	524

562	NEVADA	016	525
563	NICOLÁS BRAVO	005	526
564	NIÑOS HÉROES	008	527
565	NUEVO HORIZONTE	013	528
566	NUEVO HORIZONTE PARA GUERRERO	012	529
567	NUEVO HORIZONTE PARA GUERRERO CAMPESTRE	035	530
568	NUEVO MILENIO	007	531
569	O.P.C.G.	015	532
570	OBRERA	012	533
571	OBRERA	020	533
572	OBRERA AMPLIACIÓN	012	534
573	OBRERA AMPLIACIÓN	020	534
574	OBRERA SECCIÓN A AMPLIACIÓN	012	535
575	OCOTEPEC	015	536
576	OCOTEPEC	017	536
577	OCOTITO	036	537
578	OCOZUAPA	012	538
579	OLINALÁ	009	539
580	OMBÚ	011	540
581	OMILTEMI	017	541
582	OMILTEMI	020	542
583	ORQUÍDEA	010	543
584	P.P.S.	012	544
585	P.R.D.	020	545
586	P.R.D. SEGUNDA SECCIÓN	020	546
587	P.R.D. TERCERA SECCIÓN	020	547
588	P.R.I.	010	548
589	P.R.T.	014	549
590	P.R.T. AMPLIACIÓN	014	550
591	PALACIOS	035	551
592	PALO DULCE	016	552
593	PALUDISMO	015	553
594	PANORÁMICA	007	554
595	PARAÍSO CAMPESTRE DE ACAPULCO	036	555
596	PARAÍSO DEL SOL	009	556
597	PARAÍSO ESCONDIDO	016	557
598	PARAÍSO SIGLO XXI	009	558
599	PATRIMONIO FAMILIAR	022	559
600	PETAQUILLAS	035	560
601	PINO SUÁREZ AMPLIACIÓN	014	561
602	PRIMER CONGRESO DE ANÁHUAC	008	562
603	PRIMER CONGRESO DE ANÁHUAC AMPLIACIÓN	008	563

604	PRIMERO DE MARZO SECCIÓN A	008	564
605	PRIMERO DE MARZO SECCIÓN B	008	565
606	PRIMERO DE MARZO SECCIÓN C	008	566
607	PRIMERO DE MAYO	020	567
608	PRIMERO DE MAYO AMPLIACIÓN	020	568
609	PROGRESO	005	569
610	PROGRESO	006	569
611	PROGRESO	035	570
612	PROSPERA	024	571
613	PUESTA DEL SOL	016	572
614	QUETZALCÓATL	035	573
615	REAL DEL VALLE	035	574
616	REAL DEL VALLE 2	035	575
617	REFORMA	010	576
618	REGIÓN CENTRO UNIDA	009	577
619	RENE JUÁREZ	016	578
620	REPÚBLICA	035	579
621	REVOLUCIÓN AMPLIACIÓN	017	580
622	REVOLUCIÓN I	017	581
623	REVOLUCIÓN II	017	582
624	RICARDO FLORES MAGÓN	014	583
625	RINCONADA ARBOLEDAS	016	584
626	RINCONADA ARBOLEDAS 2	016	585
627	RINCONADA DE OCOTEPEC	017	586
628	RÍO AZUL	015	587
629	RIVIERA	004	588
630	RODOLFO NERI VELA SECCIÓN A	007	589
631	RODOLFO NERI VELA SECCIÓN B	007	590
632	RODOLFO NERI VELA SECCIÓN C	007	591
633	ROSARIO IBARRA CUARTA SECCIÓN	009	592
634	RUBÉN FIGUEROA ALCOCER	009	593
635	RUBÉN FIGUEROA FIGUEROA	006	594
636	RUBÉN MORA	009	595
637	S.A.R.H.	009	596
638	S.N.T.E.	018	597
639	SALUBRIDAD	021	598
640	SAN AGUSTÍN AMPLIACIÓN	035	599
641	SAN ÁNGEL	007	600
642	SAN CARLOS	022	601
643	SAN FRANCISCO	009	602
644	SAN GABRIEL PRIMERA ETAPA	008	603
645	SAN GABRIEL SEGUNDA ETAPA	008	604

646	SAN JOSÉ	013	605
647	SAN JOSÉ CHUCHULULUYA	019	606
648	SAN JUAN	012	607
649	SAN JUAN AMPLIACIÓN	012	608
650	SAN LUCAS	007	609
651	SAN MATEO ORIENTE	007	610
652	SAN MIGUELITO	003	611
653	SAN PEDRO	011	612
654	SAN RAFAEL NORTE	022	613
655	SAN RAFAEL NORTE AMPLIACIÓN	012	614
656	SAN RAFAEL NORTE AMPLIACIÓN	022	614
657	SAN RAFAEL ORIENTE	007	615
658	SAN RAFAEL ORIENTE AMPLIACIÓN	007	616
659	SANTA ANA	016	617
660	SANTA CRUZ NORTE	012	618
661	SANTA FE	012	619
662	SANTA FE	035	620
663	SANTA JULIA	022	621
664	SANTA JULIA FRACCIÓN II	022	622
665	SANTA MARÍA	008	623
666	SANTA ROSA	013	624
667	SANTA ROSA	035	625
668	SATÉLITE	008	626
669	SECCIÓN SÉPTIMA DEL SUSPEG	018	627
670	SECCIÓN SÉPTIMA DEL SUSPEG AMPLIACIÓN	018	628
671	SEDUE	012	629
672	SENTIMIENTOS DE LA NACIÓN	035	630
673	SEÑORA MARGARITA SALAZAR DE RODRÍGUEZ ALCAINE	005	631
674	SERVIDOR AGRARIO	009	632
675	SERVIDOR PUBLICO	011	633
676	SHALOM ADONÁI	009	634
677	SIERRA MADRE DEL SUR	033	635
678	SIGLO XXI	012	636
679	SIMAPA	012	637
680	SOLE MÍO	035	638
681	STTAISUAG	013	639
682	TAXISTAS	022	640
683	TECOANAPA	016	641
684	TEJERÍAS	006	642
685	TELUMBRE	007	643
686	TEMANAZTEPEC	035	644
687	TEMIXCO	001	645

688	TEMIXCO II	008	646
689	TEOKALLI	017	647
690	TEPANGO	016	648
691	TEPANGO	021	648
692	TEPOLTZINGO	010	649
693	TEPOLTZINGO CESCA	009	650
694	TEQUIMIL	009	651
695	TESHUICATZINGO	016	652
696	TETIPAN PRIMERA SECCIÓN	035	653
697	TETIPAN SEGUNDA SECCIÓN	035	654
698	TETIPAN TERCERA SECCIÓN	035	655
699	TEXCALCO	009	656
700	TIERRA LARGA	009	657
701	TIERRA Y LIBERTAD	014	658
702	TIMOTLAN	013	659
703	TLACAELE	022	660
704	TLACHINCA	016	661
705	TLACOMULCO	007	662
706	TLALCORRAL	010	663
707	TLALMECAT	012	664
708	TLAUTEPEC	035	665
709	TLILZAPOATLANCO	035	666
710	TRIBUNA NACIONAL	004	667
711	TRIBUNA NACIONAL AMPLIACIÓN	004	668
712	TRIBUNA NACIONAL AMPLIACIÓN SECCIÓN A	004	669
713	TRIBUNA NACIONAL AMPLIACIÓN SECCIÓN B	004	670
714	TRIBUNA NACIONAL AMPLIACIÓN SECCIÓN C	004	671
715	UNIDAD DEPORTIVA	009	672
716	UNIDAD DEPORTIVA AMPLIACIÓN	009	673
717	UNIDAD GUERRERENSE AMPLIACIÓN	008	674
718	UNIDAD MAGISTERIAL	017	675
719	UNIDAD MAGISTERIAL JACARANDAS	017	676
720	UNIDAD MAGISTERIAL LOS PINOS	017	677
721	UNIDOS POR GUERRERO	006	678
722	UNIVERSAL	004	679
723	UNIVERSIDAD	032	680
724	UNIVERSIDAD DE PETAQUILLAS	035	681
725	UNIVERSITARIOS UNIDOS POR GUERRERO	010	682
726	UNIVERSO	022	683
727	VALLE DORADO	035	684
728	VALLE DORADO PRIMERA SECCIÓN	009	685
729	VALLE DORADO SEGUNDA SECCIÓN	009	686

730	VALLE ENCANTADO	033	687
731	VALLE ESMERALDA	015	688
732	VALLE REAL	008	689
733	VALLE VERDE	017	690
734	VALLE VERDE SUR	035	691
735	VICENTE GUERRERO	013	692
736	VICENTE GUERRERO 200	017	693
737	VICENTE LOMBARDO TOLEDANO	008	694
738	VICENTE LOMBARDO TOLEDANO AMPLIACIÓN	004	695
739	VILLA COOPERATIVA	008	696
740	VILLA CORALES	035	697
741	VILLA CORTES	035	698
742	VILLA DE LAS FLORES	010	699
743	VILLA DEL ROBLE	008	700
744	VILLA DEL ROBLE AMPLIACIÓN	008	701
745	VILLA DEL SOL	009	702
746	VILLA ESPERANZA	009	703
747	VILLA INDEPENDENCIA	010	704
748	VILLA INDEPENDENCIA SECCIÓN A	010	705
749	VILLA INDEPENDENCIA SECCIÓN B	010	706
750	VILLA LAUREL	012	707
751	VILLA LOS APARICIO	008	708
752	VILLA LUCERNA	017	709
753	VILLA MODERNA PRIMERA SECCIÓN	009	710
754	VILLA MODERNA SEGUNDA SECCIÓN	009	711
755	VILLA SANTA LUCIA	035	712
756	VILLA VICTORIA	011	713
757	VILLAS CAMPESTRES LAS GAVIOTAS	015	714
758	VILLAS COLIBRÍ	016	715
759	VILLAS DE LEYVA AMPLIACIÓN	015	716
760	VILLAS DE LEYVA PRIMERA SECCIÓN	015	717
761	VILLAS DE SAN JOSÉ	035	718
762	VILLAS DE VERDE RICO	011	719
763	VILLAS DE VERDE RICO	033	720
764	VILLAS DEL BOSQUE	016	721
765	VILLAS DEL MAYORAZGO	004	722
766	VILLAS MAGISTERIALES	035	723
767	VILLAS PARADOR	015	724
768	VILLAS SILVESTRES	012	725
769	VILLAS TLALMECA	012	726
770	VILLAS TLALMECA AMPLIACIÓN	012	727
771	VILLAS VICENTE GUERRERO	015	728



772	VISTA ALEGRE	014	729
773	VISTA HERMOSA	005	730
774	VISTA HERMOSA	011	730
775	VISTA HERMOSA	012	730
776	VISTA HERMOSA AMPLIACIÓN	011	731
777	VIVIENDA GUERRERENSE	016	732
778	WENCESLAO VICTORIA SOTO	007	733
779	WENCESLAO VICTORIA SOTO AMPLIACIÓN	007	734
780	XOCOMAN	010	735
781	XOXOCOTITLÁN	035	736
782	ZACAZONAPA	035	737
783	ZACAZONAPAN III, SECCIÓN XVIII DEL SUSPEG	035	738
784	ZONA MILITAR	005	739
785	ZOQUITIPA	016	740
786	ZOZOCOAPA O CALAVERAS	013	741
787	ZULAMAITIC	035	742
788	ZULAMAITIC I	035	743
789	ZULAMAITIC II	035	744

## TRANSITORIOS

**ARTÍCULO PRIMERO.-** El presente Decreto entrará en vigor el día 1 de enero del 2025.

**ARTÍCULO SEGUNDO.-** Remítase a la titular del Poder Ejecutivo del Estado y al H. Ayuntamiento de **Chilpancingo de los Bravo**, Guerrero, para los efectos legales procedentes.

**ARTÍCULO TERCERO.-** Publíquese el presente Decreto en el Periódico Oficial del Gobierno del Estado, para su conocimiento general y efectos legales procedentes.

**ARTÍCULO CUARTO.-** En términos de lo dispuesto por la Ley de Catastro para los Municipios del Estado de Guerrero vigente, el Ayuntamiento de **Chilpancingo de los Bravo**, Guerrero, publicitará la presente Tabla de Valores Unitarios de Uso de Suelo y de Construcción.

**ARTÍCULO QUINTO.-** Que las tasas de cobro establecidas en el artículo 8 de la Ley de Ingresos del Municipio de **Chilpancingo de los Bravo**, Guerrero para el ejercicio fiscal 2025, se encuentran dentro de los parámetros de las tasas y tarifas contenidas en la Ley Número 492 de Hacienda Municipal vigente, en cumplimiento con los principios de legalidad, igualdad y proporcionalidad contemplados en la Constitución Política de los Estados Unidos Mexicanos, evitando la imposición de cobros excesivos a los contribuyentes.

Dado en el Salón de Sesiones del Honorable Poder Legislativo, a los veintiséis días del mes de diciembre del año dos mil veinticuatro.

**DIPUTADO PRESIDENTE.  
JESÚS PARRA GARCÍA.**

Rúbrica.

**DIPUTADA SECRETARIA.  
MARÍA DE JESÚS GALEANA RADILLA.**

Rúbrica.

**DIPUTADO SECRETARIO.  
EDGAR VENTURA DE LA CRUZ.**

Rúbrica.

En cumplimiento a lo dispuesto en los artículos 90 numeral 1 y 91 fracción II de la Constitución Política del Estado Libre y Soberano de Guerrero, promulgo y ordeno la publicación, para su debida observancia, del **DECRETO NÚMERO 193 POR EL QUE SE APRUEBAN LAS TABLAS DE VALORES UNITARIOS DE USO DE SUELO Y DE CONSTRUCCIÓN QUE SERVIRÁN DE BASE AL HONORABLE AYUNTAMIENTO DEL MUNICIPIO DE CHILPANCINGO DE LOS BRAVO, GUERRERO, PARA EL COBRO DE LAS CONTRIBUCIONES SOBRE PROPIEDAD INMOBILIARIA DURANTE EL EJERCICIO FISCAL 2025**, en el Recinto de las Oficinas del Poder Ejecutivo del Estado, en la ciudad de Chilpancingo de los Bravo, Guerrero, a los treinta y un días del mes de diciembre del año dos mil veinticuatro.

LA GOBERNADORA CONSTITUCIONAL DEL ESTADO DE GUERRERO.  
**MTRA. EVELYN CECIA SALGADO PINEDA.**

Rúbrica.

LA SUBSECRETARIA DE GOBIERNO, ASUNTOS JURÍDICOS Y DERECHOS HUMANOS  
ENCARGADA DE DESPACHO DE LA SECRETARÍA GENERAL DE GOBIERNO.

**DRA. ANACLETA LÓPEZ VEGA.**

Rúbrica.



# PERIÓDICO OFICIAL

## DEL GOBIERNO DEL ESTADO

### TARIFAS

#### Inserciones

POR UNA PUBLICACIÓN PALABRA O CIFRA.....	\$ 3.26
POR DOS PUBLICACIONES PALABRA O CIFRA.....	\$ 5.43
POR TRES PUBLICACIONES PALABRA O CIFRA.....	\$ 7.60

#### Precio del Ejemplar

DEL DÍA .....	\$ 24.97
ATRASADOS.....	\$ 38.00

#### Suscripción en el Interior del País

SEIS MESES.....	\$ 543.94
UN AÑO.....	\$ 1,167.13

#### Dirección General del Periódico Oficial

Recinto de las Oficinas del Poder Ejecutivo del Estado  
Edificio Montaña 2° Piso, Boulevard René Juárez Cisneros No. 62

Colonia Ciudad de los Servicios, C.P. 39074

Chilpancingo de los Bravo, Guerrero

<https://periodicooficial.guerrero.gob.mx/>



**DIRECTORIO**

**Mtra. Evelyn Cecilia Salgado Pineda**  
Gobernadora Constitucional del Estado de Guerrero

**Dra. Anacleta López Vega**  
Encargada de Despacho de la Secretaría General de  
Gobierno

Subsecretaría de Gobierno, Asuntos Jurídicos y Derechos  
Humanos

**Lic. Omar Carmona Romero**  
Director General del Periódico Oficial

