



PERIÓDICO OFICIAL

DEL GOBIERNO DEL ESTADO DE GUERRERO

Martes 26 de Diciembre de 2023

Año CIV

Edición No. 103 Alcance XX

CONTENIDO

PODER EJECUTIVO

DECRETO NÚMERO 606 POR EL QUE SE APRUEBAN LAS TABLAS DE VALORES UNITARIOS DE USO DE SUELO Y DE CONSTRUCCIÓN QUE SERVIRÁN DE BASE AL HONORABLE AYUNTAMIENTO DEL MUNICIPIO DE TEPECOACUILCO DE TRUJANO DEL ESTADO DE GUERRERO, PARA EL COBRO DE LAS CONTRIBUCIONES SOBRE PROPIEDAD INMOBILIARIA DURANTE EL EJERCICIO FISCAL 2024.....	3
DECRETO NÚMERO 607 POR EL QUE SE APRUEBAN LAS TABLAS DE VALORES UNITARIOS DE USO DE SUELO Y DE CONSTRUCCIÓN QUE SERVIRÁN DE BASE AL HONORABLE AYUNTAMIENTO DEL MUNICIPIO DE TLACOACHISTLAHUACA DEL ESTADO DE GUERRERO, PARA EL COBRO DE LAS CONTRIBUCIONES SOBRE PROPIEDAD INMOBILIARIA DURANTE EL EJERCICIO FISCAL 2024.....	37
DECRETO NÚMERO 608 POR EL QUE SE APRUEBAN LAS TABLAS DE VALORES UNITARIOS DE USO DE SUELO Y DE CONSTRUCCIÓN QUE SERVIRÁN DE BASE AL HONORABLE AYUNTAMIENTO DEL MUNICIPIO DE XALPATLÁHUAC DEL ESTADO DE GUERRERO, PARA EL COBRO DE LAS CONTRIBUCIONES SOBRE PROPIEDAD INMOBILIARIA DURANTE EL EJERCICIO FISCAL 2024.....	62
DECRETO NÚMERO 609 POR EL QUE SE APRUEBAN LAS TABLAS DE VALORES UNITARIOS DE USO DE SUELO Y CONSTRUCCIÓN QUE SERVIRÁN DE BASE AL HONORABLE AYUNTAMIENTO DEL MUNICIPIO DE XOCHIHUEHUETLÁN DEL ESTADO DE GUERRERO, PARA EL COBRO DE LAS CONTRIBUCIONES SOBRE PROPIEDAD INMOBILIARIA DURANTE EL EJERCICIO FISCAL 2024.....	83

PODER EJECUTIVO

DECRETO NÚMERO 606 POR EL QUE SE APRUEBAN LAS TABLAS DE VALORES UNITARIOS DE USO DE SUELO Y DE CONSTRUCCIÓN QUE SERVIRÁN DE BASE AL HONORABLE AYUNTAMIENTO DEL MUNICIPIO DE TEPECOACUILCO DE TRUJANO DEL ESTADO DE GUERRERO, PARA EL COBRO DE LAS CONTRIBUCIONES SOBRE PROPIEDAD INMOBILIARIA DURANTE EL EJERCICIO FISCAL 2024.

MTRA. EVELYN CECIA SALGADO PINEDA, Gobernadora Constitucional del Estado Libre y Soberano de Guerrero, a sus habitantes, sabed,

Que el H. Congreso Local, se ha servido comunicarme que,

LA SEXAGÉSIMA TERCERA LEGISLATURA AL HONORABLE CONGRESO DEL ESTADO LIBRE Y SOBERANO DE GUERRERO, EN NOMBRE DEL PUEBLO QUE REPRESENTA, Y:

CONSIDERANDO

Que en sesión de fecha 15 de diciembre del 2023, las Diputadas y los Diputados integrantes de la Comisión de Hacienda, presentaron a la Plenaria el Dictamen con proyecto de Decreto por el que se aprueban las Tablas de Valores Unitarios de uso de Suelo y de Construcción que Servirán de Base al Honorable Ayuntamiento del Municipio de Tepecoacuilco de Trujano del Estado de Guerrero, para el cobro de las contribuciones sobre propiedad inmobiliaria durante el ejercicio fiscal 2024, en los siguientes términos:

“METODOLOGÍA DE TRABAJO

La Comisión de Hacienda conforme a lo establecido en el artículo 256 de nuestra Ley Orgánica del Poder Legislativo en vigor, realizaron el análisis de esta iniciativa, conforme al procedimiento que a continuación se describe:

En el apartado de “Antecedentes Generales” se describe el trámite que inicia el proceso legislativo, a partir de la fecha en que fue presentada la iniciativa ante el Pleno de la Sexagésima Tercera Legislatura al Honorable Congreso del Estado Libre y Soberano de Guerrero.

En el apartado denominado “Consideraciones” los y las integrantes de la Comisión Dictaminadora realizan una valoración de la iniciativa con base al contenido de los diversos ordenamientos legales aplicables.

En el apartado referido al “Contenido de la iniciativa”, a efecto de clarificar lo señalado por el Municipio, se hace una transcripción de las consideraciones expuestas sometida al Pleno de la Sexagésima Tercera Legislatura al Honorable Congreso del Estado Libre y Soberano de Guerrero.

En el apartado de “Conclusiones”, el trabajo de esta Comisión Dictaminadora consistió en verificar los criterios técnicos y normativos aplicables, en la confronta de las diversas clasificaciones por zonas, categorías y delimitaciones por su ubicación y tipo de uso de suelo y construcción, así como las cuotas y tarifas entre la propuesta para 2024 en relación a las del ejercicio inmediato anterior, y

En el apartado “Texto normativo y régimen transitorio”, se desglosan los artículos que integran el Decreto por el que se aprueban las Tablas de Valores Unitarios de Uso de Suelo y de Construcción que servirán de base al Honorable Ayuntamiento del municipio de **Tepecoacuilco de Trujano**, Guerrero, para el cobro de las contribuciones sobre propiedad inmobiliaria durante el ejercicio fiscal 2024, con las modificaciones realizadas por esta Comisión dictaminadora, así como el régimen transitorio de la misma.

I. ANTECEDENTES GENERALES

Por oficio número PRE/0182/2023, del 13 de octubre de 2023, el Ciudadano Profr. Félix López Olivares, Presidente Municipal Constitucional del Honorable Ayuntamiento del Municipio de **Tepecoacuilco de Trujano**, Guerrero, en uso de las facultades que le confieren los artículos 65 fracción V de la Constitución Política del Estado Libre y Soberano de Guerrero y 62 fracción III, de la Ley Orgánica del Municipio Libre, remitió a este Honorable Congreso, para su discusión y aprobación, en su caso, la Iniciativa de Tablas de Valores Unitarios de Uso de Suelo y de Construcción que servirán de base al Honorable Ayuntamiento del municipio de **Tepecoacuilco de Trujano**, Guerrero, para el cobro de las contribuciones sobre propiedad inmobiliaria durante el ejercicio fiscal 2024.

El Pleno de la Sexagésima Tercera Legislatura del Honorable Congreso del Estado Libre y Soberano de Guerrero, en sesión de fecha 17 de octubre del año dos mil veintitrés, tomó conocimiento de la Iniciativa de referencia, habiéndose turnado en términos de los artículos 174 fracción I, 241 y 244 de la Ley Orgánica del Poder Legislativo del Estado de Guerrero número 231, mediante oficio LXIII/3ER/SSP/DPL/0188-68/2023, de esa misma fecha, suscrito por el Maestro José Enrique Solís Ríos, Secretario de Servicios Parlamentarios de este Honorable Congreso, y por mandato de la Mesa Directiva de esta soberanía, a la Comisión Ordinaria de Hacienda, para su análisis y emisión del dictamen con proyecto de decreto respectivo.

II. CONSIDERACIONES:

En términos de lo dispuesto por los artículos 174 fracción I, 195 fracción V, 196, 248, 254 y 256 y demás relativos y aplicables de la Ley Orgánica del Poder Legislativo del Estado de Guerrero Número 231, esta Comisión Ordinaria de Hacienda tiene plenas facultades para efectuar el estudio de la Iniciativa de referencia y emitir el Dictamen con Proyecto de Decreto que recaerá a la misma.

El Honorable Congreso del Estado Libre y Soberano de Guerrero, conforme a lo establecido por los artículos 115 fracción IV párrafo cuarto de la Constitución Política de los Estados

Unidos Mexicanos; 61 fracción I y 62 fracción III de la Constitución Política Local, 116, y 260 de la Ley Orgánica del Poder Legislativo del Estado de Guerrero Número 231, está plenamente facultado para discutir y aprobar, en su caso, la Iniciativa de Tablas de Valores Unitarios de Uso de Suelo y de Construcción que servirán de base al Honorable Ayuntamiento del municipio de **Tepecoacuilco de Trujano**, Guerrero, para el cobro de las contribuciones sobre propiedad inmobiliaria durante el ejercicio fiscal 2024, previa la emisión por la Comisión de Hacienda, del dictamen con Proyecto de Decreto respectivo.

Obra en el expediente que acompaña a la iniciativa, copia certificada del acta de sesión ordinaria de cabildo de fecha 11 de octubre de 2023, de la que se desprende que los y las integrantes del Cabildo del Honorable Ayuntamiento, analizaron, discutieron y aprobaron por unanimidad de votos, la iniciativa de Tablas de Valores Unitarios de Uso de Suelo y de Construcción que servirán de base al Honorable Ayuntamiento del municipio de **Tepecoacuilco de Trujano**, Guerrero, para el cobro de las contribuciones sobre propiedad inmobiliaria durante el ejercicio fiscal 2024.

El Honorable Ayuntamiento del Municipio de **Tepecoacuilco de Trujano**, Guerrero, motiva su iniciativa conforme al siguiente:

III. CONTENIDO DE LA INICIATIVA:

“PRIMERO.- Que la Tabla de Valores Unitarios de Uso de Suelo y Construcción, es el instrumento técnico-jurídico, que se utiliza para la determinación de los valores catastrales de cada predio ubicado dentro del territorio municipal y por ende la base para el cobro del impuesto predial para el Ejercicio Fiscal del año 2024, para estar en condiciones de atender la demanda social de los gobernados y cumple con los requisitos de legalidad, proporcionalidad y equidad que señala el artículo 31 fracción IV de la Constitución Política de los Estados Unidos Mexicanos.

SEGUNDO.- Que tratándose de predios urbanos se procederá a su clasificación bajo el criterio de agruparlos en sectores catastrales, y a su vez en tramos de calles o zonas de valor; se consideran toda clase de datos poblacionales, socioeconómicos, de infraestructura y equipamiento urbano a fin de proceder a una zonificación adecuada y a un cálculo preciso del valor unitario por sector; así como a las características comunes de los inmuebles que se ubiquen en las distintas zonas del mismo, refiriéndose a las sectores catastrales de condiciones homogéneas e infraestructura y equipamiento urbano, y el valor unitario de los predios urbanos por metro cuadrado, se determinará y establecerá por sector, manzana o calle, atendiendo a la disponibilidad y características del equipamiento, infraestructura y servicios públicos, tomando en cuenta en forma enunciativa y no limitativa los elementos siguientes: suministro de agua, vialidades, drenaje, energía eléctrica y alumbrado público, banquetas y guarniciones, equipamiento básico, vigilancia y servicios de limpia, parques públicos y jardines, equipamiento especial, mercados públicos, proximidad a zonas comerciales y de servicios.

Tratándose de predios rústicos, se aplicará el valor catastral por hectárea de conformidad con el artículo 31 de la Ley número 266 de Catastro para los Municipios del Estado de Guerrero y para la formulación de las Tablas de Valores se basarán atendiendo a los factores cualitativos siguientes: terrenos de humedad; terrenos de riego; terrenos de temporal; terrenos de agostadero laborable; terrenos de agostadero cerril; terrenos de monte alto con explotación forestal; terrenos en monte alto sin explotación forestal, y terrenos en explotación minera; así mismo, se considerarán los elementos exógenos que intervienen en la determinación del valor como: disponibilidad de la infraestructura de riego, proximidad de caminos, carreteras, puertos o centros de distribución de acopio y abasto, costo de los medios de transporte, tipo de clima, cultivos principales y periodicidad, utilidad y explotación del terreno.

Para la elaboración de las Tablas de Valores Unitarios de Construcción se considera el valor por metro cuadrado de construcción determinándolo en función de la cantidad, calidad y valor de los materiales utilizados en su estructura, acabados y mano de obra aplicada en ellos, clasificándolas según: USO y CLASE: habitacional: precaria, económica, interés social, regular, interés medio, buena; Comercial: económica, regular, buena, muy buena; Industrial: económica, ligera, mediana, pesada; Especiales: elementos accesorios, obras complementarias; se procedió a la formulación de la Tabla de Valores Unitarios de Suelo Urbano, Rústico y Construcción aplicables para el ejercicio fiscal del año 2024.

TERCERO.- En la presente Tabla de Valores Unitarios de Suelo y Construcción, los valores por metro cuadrado en terrenos urbanos y construcciones están indexados al valor de la UMA (unidad de Medida y Actualización), y en terrenos rústicos el valor es por cada Hectárea y de igual manera están indexados al valor de la UMA, cuya variación sea la que se derive de la actualización de la UMA que emita el Instituto Nacional de Estadística y Geografía INEGI, en previsión a lo dispuesto por los artículos 1, 3 y 5 de la Ley para Determinar el Valor de la Unidad de Medida y Actualización, a su vez, estar en actitud de determinar el valor catastral de los inmuebles que sirva de base para determinar el impuesto predial como lo prevé la Ley de Ingresos Municipal en Vigor.

CUARTO.- Para efectos de dar debido cumplimiento a lo dispuesto por los artículos 30 de la Ley Número 266 de Catastro para los Municipios del Estado de Guerrero, 20 y 25 fracción I del Reglamento de la citada Ley; para la elaboración de las Tablas de Valores Unitarios de Suelo y Construcción, los ayuntamientos además de seguir el procedimiento establecido en la Ley y Reglamento citados, se realizó el estudio de mercado necesario para formular la propuesta de valores catastrales unitarios de suelo, tomando como base el metro cuadrado para predios urbanos y por hectárea tratándose de predios rústicos que sirvan de base para determinar los valores catastrales; para tal efecto la Dirección de Catastro Municipal, con apoyo del personal de valuación adscrito a la misma, se dio a la tarea de realizar un estudio de los valores de mercado que prevalecen en las diversas áreas del área urbana del municipio, en el que destacan los valores del suelo que van desde predios baldíos, así como predios que cuentan con construcción y que están ubicados en los diferentes barrios que conforman la cabecera municipal y las demás localidades del municipio tomando en cuenta los **métodos de comparación de mercado**, análisis de sistema de información geográfica y

análisis urbano; datos poblacionales y de nivel socioeconómico; infraestructura, equipamiento urbano y servicios públicos; lo que nos permite determinar valores catastrales del suelo más veraces y acordes con la realidad; lo que nos permite comparar estadísticamente los valores catastrales con los del mercado inmobiliario; resultando que se concluye que los valores catastrales del terreno representan en promedio un 47.52% del valor comercial; determinándose que los valores catastrales están en un 126.06% por debajo de los valores comerciales; en lo que respecta al valor catastral de la construcción representan en promedio el 3.46% con respecto al valor comercial; determinando que los valores catastrales de la construcción se encuentran por debajo de los valores comerciales en un 5,958.63%.

Derivado de la "acción de inconstitucionalidad 34/2023 y sus acumuladas 36/2023 y 48/2023, promovidas por la Comisión Nacional de los Derechos Humanos y la Comisión de los derechos Humanos del Estado de Guerrero, demandando la invalidez de diversas disposiciones de las Leyes de Ingresos para los distintos Municipios del Estado de Guerrero, para el Ejercicio Fiscal 2023, publicadas en el periódico oficial de dicha entidad federativa el doce, veintitrés y veintisiete de diciembre de dos mil veintidós". Se propone no considerar impuestos adicionales para el ejercicio fiscal 2024; también se propone no incrementar los valores catastrales de suelo y construcción para el año 2024, con respecto a los valores catastrales del año 2023. Por otro lado, se propone aplicar la tasa del 3.6 al millar anual para el año 2024, en lugar de la tasa del 3 al millar anual que se aplicó en el año 2023. Así también, se continuará apoyando al contribuyente que durante el primer mes del año al corriente, en impuesto base; del impuesto predial del ejercicio fiscal 2024 con un descuento del 12% en el mes de enero y del 10% en el mes de febrero, así también, por cuanto a las personas adultas que cuenten con la credencial INAPAM, jubilados y pensionados, madres solteras y personas con capacidades diferentes se les aplicará un 50% de descuento por el impuesto predial durante el Ejercicio Fiscal 2024, con base a las tasas y tarifas previstas en el artículo 18 de la Ley Número 492 de Hacienda Municipal del Estado de Guerrero.

QUINTO. - Que para la aplicación de la presente Tabla de Valores Unitarios de Uso de Suelo y Construcción en inmuebles que se hayan empadronado, ubicados en colonias, fraccionamientos o condominios de nueva creación, o que no aparezcan contemplados; para su valuación o revaluación, les serán aplicados los valores por metro cuadrado que correspondan a la zona catastral homogénea más próxima.

SEXTO. - Que para dar cumplimiento a lo establecido en el artículo 9 fracción II, inciso b) del Reglamento de la Ley número 266 de Catastro para los Municipios del Estado de Guerrero, referente a la determinación de la zona catastral dentro del municipio, se establecen cuatro sectores catastrales, sector catastral 001 que comprende el centro de la cabecera municipal de Tepecoacuilco de Trujano, sector catastral 002 que incluye a las colonias de la cabecera municipal y al sector catastral 003 que corresponde a las 25 comunidades del municipio de Tepecoacuilco de Trujano, excepto la comunidad de Tepaxtitlán ya que actualmente forma parte de la mancha urbana de la cabecera municipal y se incluyó en el sector 002 y el sector

catastral 000 que corresponde a los terrenos rústicos que comprenden el municipio de acuerdo a las siguientes tablas.

SECTOR CATASTRAL 001

CLAVE DE ENTIDAD	NOMBRE DE ENTIDAD	CLAVE DEL MUNICIPIO	NOMBRE DEL MUNICIPIO	CLAVE DE LOCALIDAD	NOMBRE DE LOCALIDAD
12	Guerrero	059	Tepecoacuilco de Trujano	120590001	CENTRO

SECTOR CATASTRAL 002

CLAVE DE ENTIDAD	NOMBRE DE ENTIDAD	CLAVE DEL MUNICIPIO	NOMBRE DEL MUNICIPIO	CLAVE DE LOCALIDAD	NOMBRE DE LOCALIDAD
12	Guerrero	059	Tepecoacuilco de Trujano	120590001	CENTRO
12	Guerrero	059	Tepecoacuilco de Trujano	120590002	LAS BRISAS
12	Guerrero	059	Tepecoacuilco de Trujano	120590003	BARRIO PASO DE IGUALA
12	Guerrero	059	Tepecoacuilco de Trujano	120590004	BARRIO DE LA LUZ
12	Guerrero	059	Tepecoacuilco de Trujano	120590005	EL CALVARIO
12	Guerrero	059	Tepecoacuilco de Trujano	120590006	PROGRESO SOCIAL
12	Guerrero	059	Tepecoacuilco de Trujano	120590007	TEPAXTITLÁN
12	Guerrero	059	Tepecoacuilco de Trujano	120590008	LÁZARO CÁRDENAS
12	Guerrero	059	Tepecoacuilco de Trujano	120590009	LOMA LINDA
12	Guerrero	059	Tepecoacuilco de Trujano	120590010	AGUA FRÍA
12	Guerrero	059	Tepecoacuilco de Trujano	120590011	BARRIO DEL PANTEÓN
12	Guerrero	059	Tepecoacuilco de Trujano	120590012	BARRIO LA SIERRA
12	Guerrero	059	Tepecoacuilco de Trujano	120590013	EJIDAL
12	Guerrero	059	Tepecoacuilco de Trujano	120590014	BARRIO LA MOHONERA
12	Guerrero	059	Tepecoacuilco de Trujano	120590015	LOS TERRENOS

12	Guerrero	059	Tepecoacuilco de Trujano	120590016	BARRIO SAN GABRIELITO
12	Guerrero	059	Tepecoacuilco de Trujano	120590017	PADRE DE JESÚS
12	Guerrero	059	Tepecoacuilco de Trujano	120590018	RESTO DE LAS COLONIAS

SECTOR CATASTRAL 003

CLAVE DE ENTIDAD	NOMBRE DE ENTIDAD	CLAVE DEL MUNICIPIO	NOMBRE DEL MUNICIPIO	CLAVE DE LOCALIDAD	NOMBRE DE LOCALIDAD
12	Guerrero	059	Tepecoacuilco de Trujano	120590019	ACAYAHUALCO
12	Guerrero	059	Tepecoacuilco de Trujano	120590020	AHUEHUEPAN
12	Guerrero	059	Tepecoacuilco de Trujano	120590021	LÁZARO CÁRDENAS
12	Guerrero	059	Tepecoacuilco de Trujano	120590022	CUEXCONTLÁN
12	Guerrero	059	Tepecoacuilco de Trujano	120590023	VALERIO TRUJANO
12	Guerrero	059	Tepecoacuilco de Trujano	120590024	LAS TUNAS
12	Guerrero	059	Tepecoacuilco de Trujano	120590025	MAXELA
12	Guerrero	059	Tepecoacuilco de Trujano	120590026	MAYANALÁN
12	Guerrero	059	Tepecoacuilco de Trujano	120590027	PALULA
12	Guerrero	059	Tepecoacuilco de Trujano	120590028	RINCÓN DE LA COCINA
12	Guerrero	059	Tepecoacuilco de Trujano	120590029	RINCÓN CHIQUITO
12	Guerrero	059	Tepecoacuilco de Trujano	120590030	SABANA GRANDE
12	Guerrero	059	Tepecoacuilco de Trujano	120590031	SASAMULCO
12	Guerrero	059	Tepecoacuilco de Trujano	120590032	SANTA CRUZ
12	Guerrero	059	Tepecoacuilco de Trujano	120590033	SAN VICENTE PALAPA
12	Guerrero	059	Tepecoacuilco de Trujano	120590034	SAN AGUSTÍN OAPAN

12	Guerrero	059	Tepecoacuilco de Trujano	120590035	SAN JUAN TETELCINGO
12	Guerrero	059	Tepecoacuilco de Trujano	120590036	SAN MIGUEL TECUICIAPAN
12	Guerrero	059	Tepecoacuilco de Trujano	120590037	TECUEXCONTITLÁN
12	Guerrero	059	Tepecoacuilco de Trujano	120590038	TETELILLA
12	Guerrero	059	Tepecoacuilco de Trujano	120590039	TIERRA COLORADA
12	Guerrero	059	Tepecoacuilco de Trujano	120590040	TONALAPA DEL SUR
12	Guerrero	059	Tepecoacuilco de Trujano	120590041	VENTA DE PALULA
12	Guerrero	059	Tepecoacuilco de Trujano	120590042	XALITLA
12	Guerrero	059	Tepecoacuilco de Trujano	120590043	XOCHIMILCO

SÉPTIMO.- Que, en el caso de terrenos urbanos, el valor unitario del lote tipo deberá tomar en cuenta el programa o planes parciales de desarrollo urbano de la localidad, y se aplicarán en su caso, los factores de premio o castigo que le correspondan.

En el caso de aplicación de factores de premio o castigo a terrenos, se aplicarán los factores correspondientes a zona, ubicación, frente, irregularidad y superficie, atendiendo a los siguientes rangos de aplicación; en el entendido de cuando se hable de superficie, estará dada en metros cuadrados y cuando se hable de metros, se referirá a metros lineales.

Los factores de zona, ubicación, frente, irregularidad y superficie se aplicarán de acuerdo a los siguientes parámetros:

A). FACTOR DE ZONA. (Fzo) Variación de 0.80 a 1.20

TIPO DE PREDIO	FACTOR
Predio con frente a Avenida principal, calle superior promedio	1.20
Predio con frente a calle promedio	1.00
Predio con único frente o todos los frentes a calle inferior a calle promedio	0.80

Considerándose como calle promedio a aquella de 10.00 metros lineales de ancho o más y con servicios públicos como agua potable, drenaje, energía eléctrica y pavimentos.

B). FACTOR DE UBICACIÓN. (Fub) Variación de 0.50 a 1.35

UBICACIÓN DEL PREDIO	FACTOR
Predio sin frente a vía de comunicación o (predio interior)	0.50

Predio con frente a una vía de comunicación o (predio común)	1.00
Predio con frente a dos vías de comunicación o (predio en esquina)	1.15
Predio con frente a tres vías de comunicación o (predio cabecero de manzana)	1.25
Predio con frente a cuatro vías de comunicación o (predio manzanero)	1.35

C). FACTOR DE FRENTE. (Ffe) Variación de 0.50 a 1.00

$$FFe = Fe/8$$

Fe: Frente del lote en estudio

Considerando para la aplicación de este factor, frentes menores a 8.00 metros lineales y superiores a 2.00 metros lineales.

D). FACTOR DE IRREGULARIDAD. (Fir) Variación de 0.65 a 1.00

Éste estará conformado por la irregularidad que corresponde a la Pendiente, Desnivel y Forma:

$$Fir = Fp * Fd * Ffo$$

D-1). Pendiente. (Fp) Variación de 0.60 a 1.00


Aplicable sólo a la superficie que se encuentre en pendiente

	DESNIVEL POR METRO	PENDIENTE %	FACTOR DE CASTIGO	FACTOR APLICABLE
	0.00	0.0%	0.00	1.00
	0.01	1.0%	0.02	0.98
	0.02	2.0%	0.04	0.96
	0.03	3.0%	0.06	0.94
	0.04	4.0%	0.07	0.93
	0.05	5.0%	0.08	0.92
	0.06	6.0%	0.10	0.90
	0.08	8.0%	0.12	0.88
	0.10	10.0%	0.14	0.86
	0.12	12.0%	0.16	0.84
	0.16	16.0%	0.19	0.81
	0.20	20.0%	0.22	0.78
	0.24	24.0%	0.24	0.76
	0.28	28.0%	0.25	0.75
	0.32	32.0%	0.27	0.73
	0.36	36.0%	0.28	0.72
	0.40	40.0%	0.30	0.70
0.50	50.0%	0.32	0.68	

	0.60	60.0%	0.34	0.66
	0.80	80.0%	0.37	0.63
	1.00	100.0%	0.40	0.60

D-2). DESNIVEL. (Fd) Variación de 0.60 a 1.00

Aplicable sólo a la superficie que se encuentre en desnivel, sea ascendente o descendente, a partir del nivel de la calle:

	DESNIVEL O ALTURA EN METROS	PENDIENTE %	FACTOR APLICABLE
	0.00	0.00	1.00
	0.05	0.04	0.96
	1.00	0.07	0.93
	2.00	0.14	0.86
	3.00	0.21	0.79
	4.00	0.28	0.72
	5.00	0.34	0.66
	6.00	0.40	0.60

D-3). FACTOR DE FORMA. (Ffo) Variación de 0.65 a 1.00

De aplicación sólo a la superficie considerada como irregular o fuera del rectángulo regular.

a) Para terrenos cuyo fondo sea igual o menor a tres veces el frente y esté conformado por ocho ángulos o menos

DESNIVEL O ALTURA EN METROS	PENDIENTE %	FACTOR APLICABLE
0.00	0.00	1.00
0.05	0.04	0.96
1.00	0.07	0.93
2.00	0.14	0.86
3.00	0.21	0.79
4.00	0.28	0.72
5.00	0.34	0.66
6.00	0.40	0.60

E). FACTOR DE SUPERFICIE. (Fsu) Variación de 0.62 a 1.00

Con relación directa entre la superficie del lote en estudio y el lote predominante en la zona de ubicación.

En donde la superficie del terreno será en metros cuadrados

$$\text{Rel Sup} = \frac{\text{Superficie del lote en estudio}}{\text{Superficie del lote promedio}}$$

Relación de Supo	Facto Supo	Relación de Supo	Facto Supo
De 0.00 a 2.00	1.00	De 11.01 a 12.00	0.80
De 2.01 a 3.00	0.98	De 12.01 a 13.00	0.78
De 3.01 a 4.00	0.96	De 13.01 a 14.00	0.76
De 4.01 a 5.00	0.94	De 14.01 a 15.00	0.74
De 5.01 a 6.00	0.92	De 15.01 a 16.00	0.72
De 6.01 a 7.00	0.90	De 16.01 a 17.00	0.70
De 7.01 a 8.00	0.88	De 17.01 a 18.00	0.68
De 8.01 a 9.00	0.86	De 18.01 a 19.00	0.66
De 9.01 a 10.00	0.84	De 19.01 a 20.00	0.64
De 10.01 a 11.00	0.82	De 20.01 en adelante	0.62

D-3). FACTOR DE FORMA. (Ffo) Variación de 0.65 a 1.00

De aplicación sólo a la superficie considerada como irregular o fuera del rectángulo regular.

a) Para terrenos cuyo fondo sea igual o menor a tres veces el frente y esté conformado por ocho ángulos o menos

$$Ffo = \sqrt{Rreg / STo}$$

En donde:

Ffo= Factor de Forma

Rreg = Superficie del Rectángulo con lado menor o igual al frente y lado mayor o igual a 3.0 veces el frente.

STo= Superficie Total del Terreno.

FACTOR RESULTANTE:

El Factor Resultante que resulte de la aplicación de los factores descritos anteriormente, se determinará a través de la siguiente fórmula:

$$Fre = Fzo \times Fub \times Ffe \times Fir \times Fsu$$

El resultado de esta fórmula nunca deberá ser menor a 0.40. En caso de que fuera menor se ajustará a este factor, aplicando el o los factores de mayor relevancia.

OCTAVO. - Que en el caso de la valuación y revaluación de edificaciones se deberán precisar los tipos de construcción que puedan determinarse, acorde a su USO, CLASE, calidad y descripción de los elementos de construcción, señalándose para cada tipo un valor de reposición nuevo acorde a la tabla de valores vigente para cada municipio, y al que se le deducirán los deméritos que procedan por razón de edad. Todas aquellas instalaciones especiales, elementos accesorios u obras complementarias que formen parte integral del inmueble, deberán considerarse con su valor unitario correspondiente, señalando el valor, así como su factor por edad.

Para la aplicación de los factores de demérito por edad, en los cuales ya incluyen los factores por estado de conservación, se aplicarán de acuerdo con la siguiente tabla, dependiendo de la vida útil y edad de estas, de acuerdo con los elementos siguientes:

POR USO Y POR CLASIFICACIÓN						
USO	CLASIFICACIÓN					
	BAJA	ECONÓMICA	MEDIA	BUENA	MUY BUENA	
VIDA ÚTIL EN AÑOS						
Habitacional, Habitacional con Comercio	30	50	50	60	70	
Hoteles, Deportivos y Gimnasios	30	40	50	60	70	
Terminales y Comunicaciones	10	20	30	40	50	
Oficinas y Comercios	20	40	50	60	70	
Abasto	10	20	30	40		
Industria	20	30	50	60		
Hospitales		30	35	40	45	

FÓRMULA APLICABLE AL DEMÉRITO POR EDAD:

En donde:
$$\frac{\text{Fed} ((\text{VU} - \text{E}) * 0.90) + (\text{VU} * 0.10)}{\text{VU}}$$

Fed= Factor por Edad.

Vu= Vida Útil de la Construcción, de acuerdo a la tabla anterior.

E= Edad Estimada de la Construcción.

NOVENO.- Que para dar cumplimiento a lo establecido en el artículo 34, segundo párrafo de la Ley Numero 266 de Catastro para los Municipios del Estado de Guerrero, mediante oficio número **CAT/2023/0171, fechado el 20 de septiembre de 2023**, se solicitó a la Coordinación General de Catastro del Gobierno del Estado de Guerrero, la revisión y en su caso validación de la presente Tabla de Valores Unitarios de Uso de Suelo y Construcción con Vigencia para

el ejercicio fiscal 2024; la que con oficio **SFA/SI/CGC/1387/2023** de fecha **10 de octubre de 2023**, emite contestación de la manera siguiente **que su proyecto de Tablas de Valores Unitarios de Suelo y Construcción, una vez que han sido revisadas y adecuadas, cumple con los criterios, lineamientos técnicos y normativos vigentes establecidos en la Ley número 266 de Catastro para los Municipios del Estado de Guerrero y su Reglamento”**.

Con fundamento en los artículos 174 fracción I, 195 fracción V, 196, 248, 254, 256 y demás relativos y aplicables de la Ley Orgánica del Poder Legislativo de Guerrero número 231, esta Comisión de Hacienda, tiene plenas facultades para analizar la Iniciativa de referencia y emitir el dictamen con proyecto de Decreto correspondiente, al tenor de las siguientes:

IV. CONCLUSIONES:

Esta Comisión Dictaminadora, considerando las disposiciones legales aplicables en la materia, constató que la correspondiente iniciativa de Tablas de Valores Unitarios de Uso de Suelo y de Construcción para el Municipio de **Tepecoacuilco de Trujano**, Guerrero, para el ejercicio fiscal 2024, se presentó en tiempo, y con las formalidades técnicas y normativas vigentes ante esta Soberanía Popular, para su estudio, análisis y aprobación, lo que permitirá a la administración municipal, contar con las herramientas legales vinculadas con sus atribuciones recaudatorias para el cobro de las contribuciones sobre propiedad inmobiliaria.

El Ayuntamiento Municipal de **Tepecoacuilco de Trujano**, Guerrero, señala en su iniciativa que se continuará apoyando a las y los contribuyentes que enteren durante el primer mes del año, la totalidad del impuesto predial del ejercicio con un descuento del 12% en el mes de enero, y el 10% en febrero; en lo que respecta a las personas adultas, jubiladas y pensionadas, así como también a madres solteras, padres solteros y personas con discapacidad se les aplicara un 50% de descuento por el impuesto durante el ejercicio fiscal 2024.

Los y las contribuyentes en general, y de manera particular aquellas personas radicadas en el Municipio de **Tepecoacuilco de Trujano**, Guerrero, deben tener la certeza de que sus contribuciones emanan de un marco jurídico y fiscal adecuado y equitativo, considerando para tal efecto las características y condiciones socioeconómicas prevalecientes a nivel local, y que, las disposiciones contenidas en la presente iniciativa de decreto, busca fomentar la cultura de cumplimiento de las obligaciones fiscales a cargo de los y las contribuyentes sobre la propiedad inmobiliaria.

En el análisis de la iniciativa se determinó que las Tablas de Valores de Uso de Suelo y Construcción propuestas se encuentran acorde a los lineamientos establecidos en la Ley Número 266 de Catastro para los Municipios del Estado de Guerrero vigente y su aplicación se efectuará de acuerdo a lo estipulado en la Constitución Política de los Estados Unidos Mexicanos; Ley de Hacienda Municipal; sobre Adquisición de Inmuebles; Ley de Vivienda Social del Estado de Guerrero; Ley de Desarrollo Urbano; Ley de Propiedad en Condominio y Código Fiscal Municipal.

La Comisión Dictaminadora, observó que la propuesta en análisis respecto a todos los valores catastrales de suelo rústico, urbano y de construcción, se encuentran indexados a la UMA; tomando como base los valores catastrales vigentes en el año 2023, para que el incremento del próximo año 2024 sea el que determine el INEGI, y publicado en el Diario Oficial de la Federación, por lo que esta Comisión determinó contemplar y respetar los valores catastrales de suelo rústico, urbano y de construcción propuestos por el Ayuntamiento.

En la iniciativa de ley de ingresos del municipio de **Tepecoacuilco de Trujano**, Guerrero, en el artículo 8 del impuesto predial, **mantiene** la tasa de **3** al millar aplicada en 2023, para el 2024, lo que guarda proporcionalidad tributaria, y se **observó que mantienen los valores catastrales de 2023**, por lo que a efecto de evitar que se generen distorsiones al momento de calcular el pago del impuesto predial, **esta Comisión dictaminadora de Hacienda, determinó mantener vigentes los valores catastrales aprobados para el 2023, y la tasa de 3 al millar para 2024, misma que se aplicará** en la determinación de la base gravable, de tal forma que se priorice la proporcionalidad tributaria y capacidad de pago de los causantes, al tiempo de mantener los niveles de recaudación municipal por dicho concepto.

Con la adecuación anterior, se da cumplimiento con los parámetros de las tasas y tarifas contenidas en el artículo 18 de la Ley Número 492 de Hacienda Municipal vigente, y en apego estricto con los principios de legalidad, igualdad y proporcionalidad contemplados en la fracción IV del artículo 31 de la Constitución Política de los Estados Unidos Mexicanos, evitando la imposición de cobros excesivos a los contribuyentes. Por lo que se consideró conveniente incluir un **artículo quinto transitorio** para quedar como sigue:

“ARTÍCULO QUINTO. Que las tasas de cobro establecidas en el artículo 8 de la Ley de Ingresos del municipio de Tepecoacuilco de Trujano, Guerrero para el ejercicio fiscal 2024, se encuentran dentro de los parámetros de las tasas y tarifas contenidas en la Ley Número 492 de Hacienda Municipal vigente, en cumplimiento con los principios de legalidad, igualdad y proporcionalidad contemplados en la Constitución Política de los Estados Unidos Mexicanos, evitando la imposición de cobros excesivos a los y las contribuyentes”.

En cumplimiento a lo establecido en el artículo 34, segundo párrafo de la Ley número 266 de Catastro Municipal del Estado de Guerrero, mediante oficio número CAT/2023/0171, fechado el 20 de septiembre de 2023, el H. Ayuntamiento de **Tepecoacuilco de Trujano**, Guerrero, solicitó a la Coordinación General de Catastro del Gobierno del Estado de Guerrero, la revisión y en su caso validación de la presente Tabla de Valores Unitarios de Uso de Suelo y Construcción con Vigencia para 2024; la que con oficio número SFA/SI/CGC/1387/2023, de fecha 10 de octubre de 2023, emite contestación de la manera siguiente: **“su proyecto de Tablas de Valores unitarios de Suelo y Construcción, una vez que han sido revisadas y adecuadas, cumple con los criterios, lineamientos técnicos y normativos vigentes establecidos en la Ley número 266 de Catastro para los Municipios del Estado de Guerrero y su Reglamento. Se concluye que los valores catastrales de suelo y construcción propuestos para el año 2024, no presentan ningún incremento con respecto a los valores**

del año 2023; los cuales se encuentran por debajo de los valores comerciales de acuerdo al estudio de mercado realizado.”

Que en sesiones de fecha 15 de diciembre del 2023, el Dictamen en desahogo recibió primera y dispensa de la segunda lectura, por lo que en términos de lo establecido en los artículos 262, 264 y 265 de la Ley Orgánica del Poder Legislativo del Estado de Guerrero Número 231, la Presidencia de la Mesa Directiva, habiendo sido expuestos los motivos y el contenido del Dictamen, al no existir votos particulares en el mismo y no habiéndose registrado diputados en contra en la discusión, se preguntó a la Plenaria si existían reserva de artículos, y no habiéndose registrado reserva de artículos, se sometió el dictamen en lo general y en lo particular, aprobándose el dictamen por unanimidad de votos.

Que aprobado en lo general y en lo particular el Dictamen, la Presidencia de la Mesa Directiva del Honorable Congreso del Estado realizó la Declaratoria siguiente: “Esta Presidencia en términos de nuestra Ley Orgánica, tiene por aprobado el Dictamen con proyecto de Decreto por el que se aprueban las Tablas de Valores Unitarios de uso de Suelo y de Construcción que Servirán de Base al Honorable Ayuntamiento del Municipio de Tepecoacuilco de Trujano del Estado de Guerrero, para el cobro de las contribuciones sobre propiedad inmobiliaria durante el ejercicio fiscal 2024. Emítase el Decreto correspondiente y remítase a las Autoridades competentes para los efectos legales conducentes”.

Por lo anteriormente expuesto y con fundamento en lo dispuesto en los artículos 61 fracción I de la Constitución Política Local, 227 y 287 de la Ley Orgánica del Poder Legislativo en vigor, este Honorable Congreso decreta y expide el siguiente:

DECRETO NÚMERO 606 POR EL QUE SE APRUEBAN LAS TABLAS DE VALORES UNITARIOS DE USO DE SUELO Y DE CONSTRUCCIÓN QUE SERVIRÁN DE BASE AL HONORABLE AYUNTAMIENTO DEL MUNICIPIO DE TEPECOACUILCO DE TRUJANO DEL ESTADO DE GUERRERO, PARA EL COBRO DE LAS CONTRIBUCIONES SOBRE PROPIEDAD INMOBILIARIA DURANTE EL EJERCICIO FISCAL 2024.

ARTÍCULO ÚNICO. Se aprueban las Tablas de Valores Unitarios de Uso de Suelo y de Construcción que servirán de base al Honorable Ayuntamiento del Municipio de **Tepecoacuilco de Trujano**, Guerrero, para el cobro de las contribuciones sobre propiedad inmobiliaria, durante el ejercicio fiscal 2024, en los siguientes términos:

Definición de **VALOR EN UMA POR M2**: es el número de la **Unidad de Medida y Actualización (UMA)**, que, multiplicado por el valor en pesos de la **UMA**, da como resultado el valor en pesos por metro cuadrado del terreno.

El valor en pesos de la **Unidad de Medida y Actualización (UMA)** es el determinado por el INEGI, el cual es publicado en el Diario Oficial de la Federación.

I. TABLA DE VALORES CATASTRALES DE SUELO RÚSTICO VIGENTE PARA EL EJERCICIO FISCAL DE 2024.

En este sector se consideran todos los predios rústicos bajo la clasificación siguiente: terrenos de riego, de humedad, de temporal, de agostadero laborable, agostadero cerril, terrenos de monte alto sin explotación forestal, terrenos de monte alto susceptibles a explotación forestal, así como terrenos de explotación minera; el valor catastral será aplicado por hectárea.

SECTOR CATASTRAL 000:

SECTOR CATASTRAL	CLAVE DE SECTOR	DESCRIPCIÓN DE LA CALLE O SECTOR	VALOR POR HA EN UMA.	
			DISTANCIA A VÍAS DE COMUNICACIÓN O CENTRO DE CONSUMO.	
			MENOS DE 10 KM	MAS DE 10 KM
000	1	Terrenos de riego.	200.00	180.00
000	2	Terrenos de humedad.	180.00	160.00
000	3	Terrenos de temporal.	160.00	140.00
000	4	Terrenos de agostadero laborable.	140.00	120.00
000	5	Terrenos de agostadero cerril.	100.00	80.00
000	6	Terrenos de monte alto sin explotación forestal.	60.00	40.00
000	7	Terrenos de monte alto susceptibles para explotación forestal.	100.00	80.00
000	8	Terrenos de explotación minera (metales y demás derivados de estos).	600.00	500.00

DESCRIPCIÓN DE LOS TIPOS DE PREDIOS RÚSTICOS:

1. TERRENOS DE RIEGO.

Son aquellos que, en virtud de obras artificiales, dispongan de agua suficiente para sostener en forma permanente los cultivos propios, con independencia de la precipitación pluvial.

2. TERRENOS DE HUMEDAD.

Son aquellos que por las condiciones del suelo y meteorológicas, suministran a los cultivos humedad suficiente para su desarrollo, con independencia del riego.

3. TERRENOS DE TEMPORAL.

Son aquellos en que sus cultivos completan su ciclo vegetativo, exclusivamente a través de la precipitación pluvial.

4. TERRENOS DE AGOSTADERO LABORABLE.

Son aquellos que, por la precipitación pluvial, topografía o calidad, producen en forma natural o cultivada pastos y forrajes que sirven de alimento para el ganado, son tierras que pueden servir para cultivar en épocas de precipitación pluvial.

5. TERRENOS DE AGOSTADERO CERRIL.

Son aquellos que, por la precipitación pluvial, topografía o calidad, producen en forma natural pastos y forrajes que pueden servir de alimento para el ganado.

6. TERRENOS DE MONTE ALTO SUSCEPTIBLES PARA EXPLOTACION FORESTAL.

Son aquellos que se encuentran poblados de árboles, en espesura tal que impidan su aprovechamiento para fines agrícolas o de agostadero, utilizados para la extracción de recursos forestales, Esta actividad suele llevarse a cabo para la obtención de madera, frutos o corcho.

7. TERRENOS DE MONTE ALTO SIN EXPLOTACIÓN FORESTAL.

Son aquellos que se encuentran poblados de árboles, en espesura tal que impidan su aprovechamiento para fines agrícolas o de agostadero.

8. TERRENOS EN EXPLOTACIÓN MINERA.

Son aquellos que por sus condiciones naturales son susceptibles de explotación minera, llevando a cabo actividades propias para la extracción de yacimiento de minerales.

II. TABLA DE VALORES CATASTRALES DE SUELO URBANO VIGENTE PARA EL EJERCICIO FISCAL DE 2024.

NO. DE CLAVE			NOMBRE DEL BARRIO, COLONIA Y/O FRACCIONAMIENTO.	VALOR POR M ² EN UMA
SECTOR	COL.	CALLE	NOMBRE DE VIALIDAD	
SECTOR CATASTRAL 001				
001 CENTRO				
001	001	001	IGNACIO RAMÍREZ	10.00
001	001	002	LERDO DE TEJADA	10.00
001	001	003	BENITO JUAREZ	10.00
001	001	004	CHALMA	10.00
001	001	005	HEROICO COLEGIO MILITAR	12.00
001	001	006	VALERIO TRUJANO	12.00
001	001	007	IGNACIO MANUEL ALTAMIRANO	10.00
001	001	008	NETZAHUALCÓYOTL	10.00
001	001	009	JUAN RUÍZ DE ALARCÓN	10.00

NO. DE CLAVE			NOMBRE DEL BARRIO, COLONIA Y/O FRACCIONAMIENTO.	VALOR POR M ² EN UMA
SECTOR	COL.	CALLE	NOMBRE DE VIALIDAD	
001	001	010	JUSTO SIERRA	10.00
001	001	011	JOSE MARÍA MORELOS	10.00
001	001	012	MIGUEL HIDALGO	10.00
001	001	013	GUILLERMO PRIETO Y NICOLÁS BRAVO	10.00
001	001	014	NACIONAL	10.00
001	001	015	VICENTE GUERRERO	12.00
SECTOR CATASTRAL 002				
001 COLONIA LAS BRISAS				
002	001	001	FRESNO	4.46
002	001	002	PINOS	4.46
002	001	003	TODAS LAS CALLES SIN NOMBRE	4.46
002 BARRIO PASO DE IGUALA				
002	002	001	DEL TÚNEL	3.00
002	002	002	ENRIQUE RÉBSAMEN	3.00
002	002	003	LOS ORGANOS	3.00
002	002	004	BENITO JUÁREZ	3.00
002	002	005	EL ROSAL	3.00
002	002	006	TULIPANES	3.00
002	002	007	BUGAMBILIAS	3.00
002	002	008	IGNACIO RAMÍREZ	3.00
002	002	009	HERMENEGILDO GALEANA	3.00
003 BARRIO DE LA LUZ				
002	003	001	GALEANA	3.20
002	003	002	27 DE SEPTIEMBRE	3.20
002	003	003	VALERIO TRUJANO	3.20
002	003	004	IGNACIO MANUEL ALTAMIRANO	3.20
004 COLONIA EL CALVARIO				
002	004	001	IGNACIO RAMÍREZ	3.20
002	004	002	GUILLERMO PRIETO	3.20
002	004	003	EL CALVARIO	3.20
005 COLONIA PROGRESO SOCIAL				
002	005	001	PRIMA ROMERO	5.35
002	005	002	MORELOS	5.35
002	005	003	PINO SUAREZ	5.35
002	005	004	FRANCISCO I. MADERO	5.35
002	005	005	ZAPATA	5.35
002	005	006	ÁLVARO OBREGÓN	5.35
002	005	007	FÉLIX MOYAO SALGADO	5.35
006 TEPAXTITLAN				

NO. DE CLAVE			NOMBRE DEL BARRIO, COLONIA Y/O FRACCIONAMIENTO.	VALOR POR M ² EN UMA
SECTOR	COL.	CALLE	NOMBRE DE VIALIDAD	
002	006	001	TOREO	5.35
002	006	002	JOSÉ MARÍA MORELOS	5.35
002	006	003	NICOLÁS BRAVO	5.35
002	006	004	VICENTE GUERRERO	5.35
002	006	005	ÁLVARO OBREGÓN	5.35
002	006	006	MORELOS	5.35
002	006	007	PINO SUAREZ	5.35
002	006	008	FRANCISCO I. MADERO	5.35
002	006	009	ZAPATA	5.35
002	006	010	GUILLERMO PRIETO	5.35
007 COLONIA LAZARO CARDENAS				
002	007	001	MANUEL BUENDÍA	4.46
002	007	002	FRANCISCO VILLA	4.46
002	007	003	RICARDO FLORES MAGÓN	4.46
002	007	004	PABLO BARRERA	4.46
002	007	005	DIEGO RIVERA	4.46
002	007	006	LÁZARO CÁRDENAS	4.46
002	007	007	JOSÉ GUADALUPE POSADAS	4.46
002	007	008	AMADOR SALAZAR	4.46
002	007	009	LEYES DE REFORMA	4.46
002	007	010	MÁRTIRES DE TLATELOLCO	4.46
002	007	011	ZAPATA	4.46
002	007	012	CHALMA	4.46
008 COLONIA LOMA LINDA				
002	008	001	ERMITA	3.20
002	008	002	EL FARO	3.20
002	008	003	MALECÓN	3.20
002	008	004	CALETA	3.20
002	008	005	ACAPULCO	3.20
002	008	006	TODAS LAS CALLES SIN NOMBRE	3.20
009 COLONIA AGUA FRIA				
002	009	001	RIVA PALACIO	2.50
002	009	002	LEOPOLDO CARRANCO	2.50
002	009	003	PEDREGOSA	2.50
002	009	004	LOS TEPETATES	2.50
002	009	005	RIVA PALACIO	2.50
002	009	006	PEDREGAL	2.50
002	009	007	NOPAL	2.50
002	009	008	TODAS LAS CALLES SIN NOMBRE	2.50

NO. DE CLAVE			NOMBRE DEL BARRIO, COLONIA Y/O FRACCIONAMIENTO.	VALOR POR M ² EN UMA
SECTOR	COL.	CALLE	NOMBRE DE VIALIDAD	
010 BARRIO EL PANTEON				
002	010	001	JUSTO SIERRA	5.35
002	010	002	JUAN RUIZ DE	5.35
002	010	003	NETZAHUALCÓYOTL	5.35
002	010	004	TODAS LAS CALLES SIN NOMBRE	5.35
011 BARRIO LA SIERRA				
002	011	001	JOSÉ MARÍA MORELOS	4.46
002	011	002	NACIONAL	4.46
002	011	003	RIVA PALACIO	4.46
002	011	004	JUAN RUIZ DE	4.46
002	011	005	GÓMEZ FARÍAS	4.46
002	011	006	VALENTÍN GÓMEZ FARÍAS	4.46
012 COLONIA EJIDAL				
002	012	001	RIVA PALACIO	4.46
002	012	002	PROGRESO	4.46
002	012	003	MATAMOROS	4.46
002	012	004	MORELOS	4.46
002	012	005	VICENTE GUERRERO	4.46
002	012	006	VALERIO TRUJANO	4.46
002	012	007	LAS GARDENIAS	4.46
002	012	008	EMILIANO ZAPATA	4.46
013 BARRIO LA MOHONERA				
002	013	001	NACIONAL	4.46
002	013	002	LÁZARO CÁRDENAS	4.46
002	013	003	RIVA PALACIO	4.46
002	013	004	PRIVADA DE LA SANTA CRUZ	4.46
002	013	005	EMILIANO ZAPATA	4.46
002	013	006	FRANCISCO VILLA	4.46
002	013	007	PINO SUAREZ	4.46
002	013	008	FRANCISCO I. MADERO	4.46
002	013	009	NICOLÁS BRAVO	4.46
002	013	010	JUAN ALDAMA	4.46
002	013	011	GONZÁLEZ	4.46
002	013	012	JUAN N. ÁLVAREZ	4.46
002	013	013	GUILLERMO PRIETO	4.46
002	013	014	12 DE OCTUBRE	4.46
002	013	015	AGRARIA	4.46
002	013	016	REFORMA AGRARIA	4.46
002	013	017	TODAS LAS CALLES SIN NOMBRE	4.46

NO. DE CLAVE			NOMBRE DEL BARRIO, COLONIA Y/O FRACCIONAMIENTO.	VALOR POR M ² EN UMA
SECTOR	COL.	CALLE	NOMBRE DE VIALIDAD	
014 COLONIA LOS TERROROS				
002	014	001	CRISTÓBAL COLON	4.46
015 BARRIO SAN GABRIELITO				
002	015	001	NACIONAL	3.20
002	015	002	TODAS LAS CALLES SIN NOMBRE	3.20
016 COLONIA PADRE JESUS				
002	016	001	IGNACIO MANUEL ALTAMIRANO	3.20
002	016	002	TODAS LAS CALLES SIN NOMBRE	3.20
017 EL RESTO DE LAS COLONIAS				
002	017	001	TODAS LAS CALLES SIN NOMBRE	1.00
SECTOR CATASTRAL 003				
001 ACAYAHUALCO				
003	001	001	LAZARO CARDENAS	2.00
003	001	002	BENITO JUAREZ	2.00
003	001	003	ADOLFO LOPEZ MATEOS	1.67
003	001	004	JOSE MARIA MORELOS Y PAVÓN	1.67
003	001	005	CONSTITUCIÓN	1.67
003	001	006	REFORMA	1.67
003	001	007	VICENTE GUERRERO	1.67
003	001	008	JOSEFA ORTÍZ DE DOMÍNGUEZ	1.67
003	001	009	MIGUEL HIDALGO Y COSTILLA	1.67
003	001	010	AMPLIACIÓN	1.67
003	001	011	ANDADOR SIN NOMBRE	1.67
003	001	012	TODAS LAS CALLES SIN NOMBRE	1.67
002 AHUEHUEPAN				
003	002	001	JOSE MARIA MORELOS Y PAVÓN.	2.00
003	002	002	JUSTO SIERRA	1.67
003	002	003	BENITO JUÁREZ	1.67
003	002	004	FCO. VILLA	1.67
003	002	005	MORELOS	1.67
003	002	006	ZAPATA	1.67
003	002	007	CUAUHTÉMOC	1.67
003	002	008	LEONA VICARIO	1.67
003	002	009	MIGUEL HIDALGO	1.67
003	002	010	ANDADOR SIN NOMBRE	1.67
003	002	011	TODAS LAS CALLES SIN NOMBRE	1.67
003 COL.LAZARO CARDENAS				
003	003	001	VICENTE GUERRERO	2.00
003	003	002	ANDADOR SIN NOMBRE	1.67

NO. DE CLAVE			NOMBRE DEL BARRIO, COLONIA Y/O FRACCIONAMIENTO.	VALOR POR M ² EN UMA
SECTOR	COL.	CALLE	NOMBRE DE VIALIDAD	
003	003	003	TODAS LAS CALLES SIN NOMBRE	1.67
004 CUEXCONTLAN				
003	004	001	CUAUHTEMOC (CARRETERA ESTATAL TEPECOACUILCO-HUITZUCO.	2.00
003	004	002	VICENTE GUERRERO	1.67
003	004	003	ANDADOR SIN NOMBRE	1.67
003	004	004	TODAS LAS CALLES SIN NOMBRE	1.67
005 COL. VALERIO TRUJANO				
003	005	001	IGUALA- CHILPANCINGO.	2.00
003	005	002	ANDADOR SIN NOMBRE	1.67
003	005	003	TODAS LAS CALLES SIN NOMBRE	1.67
006 LAS TUNAS				
003	006	001	ANDADOR SIN NOMBRE	2.00
003	006	002	TODAS LAS CALLES SIN NOMBRE	2.00
007 MAXELA				
003	007	001	GUERRERO VICENTE	2.00
003	007	002	JUAN N ALVAREZ	1.67
003	007	003	GUILLERMO PRIETO	1.67
003	007	004	NICOLAS BRAVO	1.67
003	007	005	ALLENDE	1.67
003	007	006	ABASOLO	1.67
003	007	007	A. MELGAR	1.67
008 MAYANALAN				
003	008	001	INDEPENDENCIA	2.50
003	008	002	GENERAL ENCARNACIÓN DÍAZ.	2.50
003	008	003	VALERIO TRUJANO	2.50
003	008	004	GENERAL HERMENEGILDO GALEANA	2.10
003	008	005	RICARDO FLORES MAGÓN	2.10
003	008	006	DAVID PASTRANA JAIMES	2.10
003	008	007	VICENTE GUERRERO	2.10
003	008	008	NIÑOS HÉROES	2.10
003	008	009	MARIANO ABASOLO	2.10
003	008	010	FRANCISCO VILLA	2.10
003	008	011	16 DE SEPTIEMBRE	2.10
003	008	012	GENERAL FRANCISCO VILLA	2.10
003	008	013	VICENTE SUÁREZ	2.10
003	008	014	GENERAL JOSÉ MARÍA Y MORELOS	2.10
003	008	015	FRANCISCO I MADERO	2.10
003	008	016	ÁLVARO OBREGÓN	2.10

NO. DE CLAVE			NOMBRE DEL BARRIO, COLONIA Y/O FRACCIONAMIENTO.	VALOR POR M ² EN UMA
SECTOR	COL.	CALLE	NOMBRE DE VIALIDAD	
003	008	017	LÁZARO CARDENAS	2.10
003	008	018	IGNACIO ALLENDE	2.10
003	008	019	MELCHOR OCAMPO	2.10
003	008	020	OCAMPO	2.10
003	008	021	EL PIPILA	2.10
003	008	022	CALVARIO	2.10
003	008	023	HERMENEGILDO GALEANA	2.10
003	008	024	MANDARINO	2.10
003	008	025	JACARANDAS	2.10
003	008	026	CAOBA	2.10
003	008	027	LOS PINOS	2.10
003	008	028	PONCIANO ARRIAGA	2.10
003	008	029	CRISTOBAL COLÓN	2.10
003	008	030	JUSTO SIERRA	2.10
003	008	031	NIÑO ARTILLERO	2.10
003	008	032	JUAN ALDAMA	2.10
003	008	033	JUAN RUÍZ DE ALARCÓN	2.10
003	008	034	EMILIANO ZAPATA	2.10
003	008	035	BENITO JUÁREZ	2.10
003	008	036	MIGUEL HIDALGO	2.10
003	008	037	ADOLFO LOPEZ MATEOS	2.10
003	008	038	LUIS DONALDO COLOSIO	2.10
003	008	039	IGNACIO MANUEL ALTAMIRANO	2.10
003	008	040	JOSEFA ORTÍZ DE DOMÍNGUEZ	2.10
003	008	041	RAYÓN	2.10
003	008	042	FRANCISCO JAVIER MINA	2.10
003	008	043	ÁLVAREZ	2.10
003	008	044	ADOLFO RUÍZ CORTINEZ	2.10
003	008	045	NICOLÁS BRAVO	2.10
003	008	046	ANDADOR SIN NOMBRE	2.10
003	008	047	TODAS LAS CALLES SIN NOMBRE	2.10
009 PALULA				
003	009	001	MIGUEL HIDALGO Y COSTILLA	2.00
003	009	002	EMILIANO ZAPATA	2.00
003	009	003	ADOLFO LÓPEZ MATEOS	2.00
003	009	004	VICENTE GUERRERO	1.67
003	009	005	FCO. VILLA	1.67
003	009	006	BENITO JUÁREZ	1.67
003	009	007	FCO. MADERO	1.67
003	009	008	JUAN ALDAMA	1.67

NO. DE CLAVE			NOMBRE DEL BARRIO, COLONIA Y/O FRACCIONAMIENTO.	VALOR POR M ² EN UMA
SECTOR	COL.	CALLE	NOMBRE DE VIALIDAD	
003	009	009	LÁZARO CÁRDENAS	1.67
10 RINCÓN DE LA COCINA				
003	010	001	BENITO JUÁREZ	2.00
003	010	002	PINO SUÁREZ	1.67
003	010	003	ABASOLO	1.67
003	010	004	ALTAMIRANO	1.67
003	010	005	JUSTO SIERRA	1.67
003	010	006	MIGUEL HIDALGO	1.67
003	010	007	NIÑOS HÉROES	1.67
003	010	008	MORELOS	1.67
003	010	009	EMILIANO ZAPATA	1.67
003	010	010	IGNACIO ALLENDE	1.67
003	010	011	NICOLÁS BRAVO	1.67
003	010	012	AV. DEL ESTUDIANTE	1.67
003	010	013	V. CARRANZA	1.67
003	010	014	VICENTE GUERRERO	1.67
011 RINCON CHIQUITO				
003	011	001	LÁZARO CARDENAS.	2.00
003	011	002	VICENTE GUERRERO	1.67
003	011	003	JOSÉ MARÍA MORELOS Y PAVÓN	1.67
003	011	004	ANDADOR SIN NOMBRE	1.67
003	011	005	TODAS LAS CALLES SIN NOMBRE	1.67
012 SABANA GRANDE				
003	012	001	IGUALA-CHILPANCINGO.	2.00
003	012	002	BELLA VISTA	2.00
003	012	003	REFORMA	2.00
003	012	004	BELLA VISTA	1.67
003	012	005	RÍO BALSAS	1.67
003	012	006	RÍO COPALA	1.67
003	012	007	RÍO MARQUELIA	1.67
003	012	008	RÍO NEXPA	1.67
003	012	009	RÍO ATOYAC	1.67
003	012	010	RÍO PETATLÁN	1.67
013 SASAMULCO				
003	013	001	VICENTE GUERRERO	2.00
003	013	002	EMILIANO ZAPATA	1.67
003	013	003	FRANCISCO I MADERO	1.67
003	013	004	PLAN DE AYUTLA	1.67
003	013	005	VICENTE GUERRERO	1.67
014 SANTA CRUZ				

NO. DE CLAVE			NOMBRE DEL BARRIO, COLONIA Y/O FRACCIONAMIENTO.	VALOR POR M ² EN UMA
SECTOR	COL.	CALLE	NOMBRE DE VIALIDAD	
003	014	001	VALERIO TRUJANO	2.00
003	014	002	COLEGIO MILITAR	2.00
003	014	003	MONTES DE OCA	1.67
003	014	004	EMILIANO ZAPATA	1.67
003	014	005	AGUSTÍN MELGAR	1.67
015 SAN VICENTE PALAPA				
003	015	001	A HUITZUCO	2.00
003	015	002	INDEPENDENCIA	2.00
003	015	003	HERMENEGILDO GALEANA	1.67
003	015	004	18 DE MARZO	1.67
003	015	005	1RO DE MAYO	1.67
003	015	006	5 DE FEBRERO	1.67
003	015	007	16 DE SEPTIEMBRE	1.67
003	015	008	5 DE MAYO	1.67
003	015	009	2 DE ABRIL	1.67
003	015	010	JUAN ESCUTIA	1.67
003	015	011	NIÑOS HÉROES	1.67
003	015	012	CUAUTÉMOC	1.67
003	015	013	NICOLÁS BRAVO	1.67
003	015	014	VICENTE GUERRERO	1.67
003	015	015	BENITO JUÁREZ	1.67
003	015	016	IGNACIO ZARAGOZA	1.67
003	015	017	MELCHOR OCAMPO	1.67
016 SAN AGUSTIN OAPAN				
003	016	001	VICENTE GUERRERO	2.00
003	016	002	MOCTEZUMA	1.67
003	016	003	MINA	1.67
003	016	004	ANDADOR SIN NOMBRE	1.67
003	016	005	TODAS LAS CALLES SIN NOMBRE	1.67
017 SAN JUAN TETELCINGO				
003	017	001	ANDADOR SIN NOMBRE	2.00
003	017	002	TODAS LAS CALLES SIN NOMBRE	1.67
018 SAN MIGUEL TECUICIAPAN				
003	018	001	JOSÉ MARÍA MORELOS Y PAVÓN	2.00
003	018	002	VICENTE GUERRERO (PRINCIPAL)	2.00
003	018	003	MIGUEL HIDALGO	1.67
003	018	004	ANDADOR SIN NOMBRE	1.67
003	018	005	TODAS LAS CALLES SIN NOMBRE	1.67
019 TECUEXCONTITLAN				
003	019	001	JUAN N. ÁLVAREZ	2.00

NO. DE CLAVE			NOMBRE DEL BARRIO, COLONIA Y/O FRACCIONAMIENTO.	VALOR POR M ² EN UMA
SECTOR	COL.	CALLE	NOMBRE DE VIALIDAD	
003	019	002	LÁZARO CÁRDENAS	2.00
003	019	003	16 DE SEPTIEMBRE	1.67
003	019	004	BENITO JUÁREZ	1.67
003	019	005	REVOLUCIÓN	1.67
003	019	006	5 DE MAYO	1.67
003	019	007	INSURGENTES	1.67
003	019	008	INDEPENDENCIA	1.67
003	019	009	ANDADOR SIN NOMBRE	1.67
003	019	010	TODAS LAS CALLES SIN NOMBRE	1.67
020 TETELILLA				
003	020	001	MIGUEL HIDALGO	2.00
003	020	002	ZAPATA	1.67
003	020	003	MIGUEL HIDALGO	1.67
021 TIERRA COLORADA				
003	021	001	VALERIO TRUJANO	2.00
003	021	002	IGNACIO ZARAGOZA	1.67
003	021	003	AV. RUÍZ CORTINEZ	1.67
003	021	004	PRIV. L. CÁRDENAS	1.67
003	021	005	JUAN N ÁLVAREZ	1.67
003	021	006	NICOLÁS BRAVO	1.67
003	021	007	FCO. VILLA	1.67
003	021	008	MIGUEL HIDALGO	1.67
003	021	009	FCO. I MADERO	1.67
003	021	010	LÁZARO CÁRDENAS	1.67
003	021	011	MORELOS	1.67
003	021	012	ABASOLO	1.67
003	021	013	V. CARRANZA	1.67
003	021	014	ITURBIDE	1.67
003	021	015	NIÑOS HÉROES	1.67
003	021	016	VICENTE GUERRERO	1.67
003	021	017	BENITO JUÁREZ	1.67
003	021	018	E. ZAPATA	1.67
003	021	019	IGNACIO ALLENDE	1.67
003	021	020	JOSEFA ORTÍZ DE DOMÍNGUEZ	1.67
022 TONALAPA DEL SUR				
003	022	001	EL CREN	2.00
003	022	002	IGUALA- CHILPANCINGO	2.00
003	022	003	A. RUÍZ C.	1.67
003	022	004	MIGUEL HIDALGO	1.67
003	022	005	INSURGENTES	1.67

NO. DE CLAVE			NOMBRE DEL BARRIO, COLONIA Y/O FRACCIONAMIENTO.	VALOR POR M ² EN UMA
SECTOR	COL.	CALLE	NOMBRE DE VIALIDAD	
023 VENTA DE PALULA				
003	023	001	ZAPATA	1.67
003	023	002	V. GUERRERO	1.67
003	023	003	MIGUEL HIDALGO	1.67
003	023	004	ALLENDE	1.67
003	023	005	RUBÉN FIGUEROA A.	1.67
024 XALITLA				
003	024	001	CUAUHTEMOC.	2.00
003	024	002	VICENTE GUERRERO	2.00
003	024	003	DEL AMATE	1.67
025 XOCHIMILCO				
003	025	001	HÉROES	2.00
003	025	002	LÁZARO CÁRDENAS	1.67
003	025	003	NIÑOS HÉROES	1.67
003	025	004	BENITO JUÁREZ	1.67

III. TABLA DE VALORES DE CONSTRUCCIÓN VIGENTE PARA EL EJERCICIO FISCAL DE 2024.

DESCRIPCIÓN DE LAS CARACTERÍSTICAS DE CONSTRUCCIÓN SEGÚN EL USO Y LA CLASE.

USO HABITACIONAL:

PRECARIA.

Vivienda generalmente sin proyecto y autoconstruida, ubicada por lo general en asentamientos irregulares o en lugares en donde no existan servicios de infraestructura urbana completos, sin traza urbana definida y, localizados en la periferia de las ciudades.

Construida con materiales de mala calidad; sin cimentación; con estructuras de madera o sin estructuras; muros de carrizo, palma, lámina negra, cartón, adobe o madera; techos de vigía y palma, vigías o polines de madera y lámina negra o de cartón.

No tiene acabados; pisos de tierra apisonada o firme rústico de cemento, claros menores a 3 metros.

ECONÓMICA.

Sin proyecto. Con algunos servicios municipales. Se encuentra en zonas de tipo popular o medio bajo. Se localiza en zonas periféricas o de asentamientos espontáneos.

Calidad de construcción baja; sin acabados o acabados de baja calidad; sin cimentación o de mampostería o concreto ciclópeo; muros de carga predominando el adobe, ladrillo y block; techos de terrado sobre vigías y duelas de madera, vigías de madera con lámina galvanizada o de cartón, o en su caso de losa de concreto sin acabados o de baja calidad.

Pisos de tierra apisonada, firme de cemento escobillado o pulido; pintura de cal o pintura vinílica de tipo económico.

INTERÉS SOCIAL.

Cuentan con proyecto definido, y la mayoría de los servicios municipales; producto de programas oficiales de vivienda. Son viviendas con 1 o 2 plantas.

La superficie del lote fluctúa entre 120 y 200 metros², a excepción de los construidos en condominio que puede ser menor, y la superficie construida varía de 35 y 80 metros². Se localizan en zonas específicas o en fraccionamientos.

Materiales de mediana calidad y económicos. Cimentación a base de losa de concreto armado, block relleno o de concreto ciclópeo. Muros de carga con refuerzos horizontales y verticales de block o ladrillo. Caros cortos menores a 3.5 metros. Techos de vigías de losa de concreto de baja capacidad. Acabados aparentes de estuco. Pintura de tipo económico.

REGULAR.

Proyecto definido, funcional y característico. Se encuentran en fraccionamientos o colonias que cuentan con la mayoría de los servicios. Lotes de terreno entre 120 y 200 m² en promedio y de 120 m² de construcción en promedio. Se localiza en zonas consolidadas de los centros de población y en fraccionamientos residenciales medios.

Cimientos de mampostería, concreto ciclópeo, rodapié de block relleno con concreto. Estructuras con castillos y dalas de cerramiento.

Claros medios de 4 metros. Muros de carga de ladrillo, block o piedra. Los techos suelen ser de losa, asbesto, terrado o lámina galvanizada. Los acabados en pisos y muros son de regular calidad.

INTERÉS MEDIO.

Proyecto definido, funcional y característico. Se encuentran en fraccionamientos que cuentan con todos los servicios. Lotes de terreno de entre 120 y 300 metros cuadrados en promedio y de 120 a 300 metros cuadrados de construcción en promedio.

Se localiza en zonas consolidadas de los centros de población y en fraccionamientos residenciales medios.

Cimientos de mampostería, zapatas corridas de concreto armado, rodapié de block relleno con concreto. Estructuras con castillos y dalas de cerramiento. Claros medios de 4.0

metros. Muros de carga de ladrillo, block, o piedra. Losas de concreto armado, secciones techadas con lámina galvanizada, los acabados en pisos y muros son de regular calidad.

BUENA.

Disponen de un proyecto definido, funcional y de calidad. Se encuentran en fraccionamientos residenciales de clase media a media alta, que cuentan con todos los servicios públicos. Elementos, materiales y mano de obra de calidad. Superficie entre 200 y 500 m² en promedio y su área construida de 1 a 1.5 veces la superficie del terreno.

Elementos estructurales de buena calidad, con castillos, dadas de cerramiento, columnas y trabes. Cimientos de concreto armado, mampostería, rodapié de block relleno con concreto. Muros de block o ladrillo.

Los claros son hasta de 7 metros. Techos y entrepisos con losas de concreto armado. Suelen recubrirse con tejas de regular calidad. Acabados exteriores texturizados, piedra de corte o molduras de concreto, los acabados e interiores son de buena calidad.

MUY BUENA.

Proyecto arquitectónico de muy buena calidad y diseño especial bien definido, funcional y a veces caprichoso. Amplios espacios construidos con elementos decorativos interior y exteriormente. Todos los servicios públicos. Se encuentran en fraccionamientos privados y exclusivos. Lotes con superficie promedio de 500 m² y superficie construida de 1 a 2.5 veces la superficie de terreno.

Elementos estructurales de muy buena calidad a base de castillos, dadas de cerramiento, columnas, trabes, zapatas corridas o zapatas aisladas. Muros de ladrillo o block. Grandes claros entre 5 y 10 metros. Techos con losa y molduras en todo el perímetro. Recubrimiento de teja de buena calidad. Aplanados de yeso y mezcla maestreados. Acabados exteriores de fachaleta, texturas, piedras de corte, mármol y molduras de cantera. Acabados interiores texturizados, con madera fina, tapices o parcialmente de mármol. Los pisos son de cerámica de primera calidad, mármol y parquet de maderas.

USO	CLASE	CLAVE DE CONSTRUCCIÓN	VALOR UMA/M2
HABITACIONAL	PRECARIA	HAA	0.20
	ECONÓMICA	HAB	0.50
	INTERES SOCIAL	HAC	1.00
	REGULAR	HAD	2.00
	INTERES MEDIO	HAE	7.00
	BUENA	HAF	10.00
	MUY BUENA	HAG	15.00

USO COMERCIAL:**ECONÓMICA.**

Edificaciones ubicadas en zonas populares, dando servicio al vecindario circundante. Es posible encontrarlas formando parte de uso mixto (vivienda comercio). Están destinadas a la venta de productos al detalle. Cuentan con una pieza, a lo sumo dos.

Carecen de proyecto; construidas con materiales económicos. Muros de adobe, block o ladrillo. Techos de terrado, lámina galvanizada, asbesto o losa. Acabados casi inexistentes. Pisos de cemento. Las instalaciones son básicas. Claros menores a 3.5 metros; construidos bajo autoconstrucción, o autofinanciamiento.

REGULAR.

Edificaciones ubicadas en zonas populares o de tipo medio, destinadas a la venta al detalle y a la prestación de servicios.

A veces carecen de proyecto. Cimentación de mampostería, de concreto ciclópeo y block relleno. Muros de carga de ladrillo, block o adobe. Techos de terrado, lámina galvanizada, lámina de asbesto o losa. Aplanados de yeso o mezcla. Acabados discretos y pintura vinílica de tipo económico o cal directas. Instalaciones elementales en cuanto a iluminación y saneamiento. Claros medios de 5 metros y construidos bajo financiamiento bancario.

BUENA.

Edificaciones con proyecto definido, funcional y de calidad; materiales de buena calidad. Los encontramos formando parte de la estructura habitacional normalmente en el centro urbano y en zonas comerciales establecidas. Se dedican normalmente a la prestación de servicios y venta de productos diversos.

Elementos estructurales a base de castillos y dalas de cerramiento. Cimentación de mampostería, concreto ciclópeo, rodapié de block relleno y dala de desplante de concreto armado. Muros de ladrillo o block. Techos de losa. Aplanados de yeso y mezcla reglado. Acabados medios con texturas y pintura vinílica o esmalte. Claros medios de 6 metros o más; construcción realizada por empresas constructoras; a través de autofinanciamiento o financiamiento bancario.

MUY BUENA.

Proyecto arquitectónico definido, funcional y exclusivo, cuyo diseño se basa en su uso comercial; normalmente ocupa espacios exclusivos o manzanas completas con área notable. Cuentan con todos los servicios. Se localizan en zonas exclusivas del área urbana consolidada.

Materiales de muy buena calidad controlados y de lujo. Elementos estructurales con castillos, dalas de cerramiento, trabes y columnas. Cimentación de zapatas corridas, zapatas aisladas o cimentación de cajón. Muros de block y ladrillo. Techos de losa, azotea con molduras. Aplanados de yeso y mezcla maestreados. Acabados texturizados con

pintura vinílica, esmalte o barniz. Pisos de cerámica de calidad, parquet, alfombras o mármol. Instalaciones completas, ocultas o diversificadas. Medidas de seguridad. Construidas con empresas constructoras con especialistas.

USO	CLASE	CLAVE DE CONSTRUCCION	VALOR UMA/M2
COMERCIAL	ECONOMICA	COA	1.00
	REGULAR	COB	1.50
	BUENA	COC	5.00
	MUY BUENA	COD	10.00

USO INDUSTRIAL:

INDUSTRIAL LIGERA.

Edificaciones con proyectos someros y repetitivos. Materiales y calidad constructiva básica. Normalmente sin divisiones internas. Suelen responder a talleres de costura, talleres artesanales, carpinterías, tabiquerías, etc. Se localizan generalmente en zonas industriales.

Elementos estructurales básicos, con elementos de apoyo visibles. Iluminación natural y artificial básica. Pisos de cemento pulido. Instalaciones básicas muy generales. Claros de más de 8.0 metros con elementos horizontales estructurales de más de 1.0 metro de peralte; construidas por empresas constructoras; mediante autofinanciamiento o financiamiento bancario.

INDUSTRIAL MEDIANA.

Proyectos arquitectónicos definidos, funcionales. Materiales y construcción media. Dispone de divisiones internas. En estas construcciones se engloban las maquiladoras, fábricas, laboratorios e industrias de transformación. Se localizan en zonas y/o parques industriales, en áreas urbanas y urbanizables.

Elementos estructurales de calidad. Cimentación sólida y con elementos estructurales de apoyo combinados. Pisos variados y adecuadas a los productos que fabrican. Techos específicos y adecuados. Acabados y aplanados medios. Instalaciones básicas completas en electricidad, agua potable y saneamiento. Instalaciones especiales con ductos de aire. Construcción realizada por empresas constructoras con especialistas; autofinanciamiento o financiamiento bancario.

INDUSTRIAL PESADA.

Proyectos arquitectónicos exclusivos, con gran funcionalidad. Materiales y construcción de muy buena calidad. Dispone de divisiones internas. Su construcción está condicionada por el nivel de instalaciones disponibles.

Elementos estructurales de muy buena calidad, cimentación sólida. Acabados y aplanados de calidad. Requiere de diseño especial; instalaciones básicas completas; instalaciones especiales de calidad; estructuras que pueden soportar el sistema de techado y adicionalmente, cargas como grúas viajeras; construidas mediante autofinanciamiento o financiamiento bancario; se localizan en zonas y fraccionamientos industriales en áreas urbanas y urbanizables.

USO	CLASE	CLAVE DE CONSTRUCCIÓN	VALOR UMA/M2
INDUSTRIAL	LIGERA	INA	13.00
	MEDIANA	INB	17.00
	PESADA	INC	20.00

OBRAS COMPLEMENTARIAS:

ESTACIONAMIENTO DESCUBIERTO.

Destinada a la guarda de vehículos temporalmente; son estacionamientos descubiertos, con perímetro descubierto.

CISTERNAS.

Cisternas hechas con paredes de tabique y castillos y cadenas de concreto reforzadas, con capacidad promedio de 15 metros cúbicos.

ALBERCA.

Destinada a fines residenciales, deportivos y recreativos. Construcción con concreto armado, tabique o similar, forrado normalmente con material pétreo o aplanado con cemento. Construidas por empresas constructoras especializadas.

CANCHAS DEPORTIVAS.

Son espacios deportivos, en los cuáles no se incluye las obras exteriores, ni tribunas, sino que se considera únicamente el valor en sí de cada una de las canchas terminadas. El valor catastral que se consigna en la tabla es por metro cuadrado.

BARDAS DE TABIQUE.

Se consideran una barda tipo, construida con cimentación de piedra del lugar, muro de tabique rojo recocido propio del lugar de 14 cm. De espesor, castillos a cada 3.00 metros y una altura promedio de 3.00.

ÁREAS JARDINADAS.

Considerada como obras exteriores complementarias de una construcción, destinadas a ornato principalmente, puede tener andadores con piso de cemento o tierra y pasto o plantas de ornato.

OBRAS COMPLEMENTARIAS	CLASE	CLAVE DE CONSTRUCCIÓN	VALOR UMA/M2
	ESTACIONAMIENTO DESCUBIERTO	OCA	1.50
	CISTERNAS POR METROS CÚBICO.	OCB	5.00
	ALBERCA	OCC	1.00
	CANCHAS DEPORTIVAS	OCD	1.00
	BARDAS DE TABIQUE	OCF	1.00
	ÁREAS JARDINADAS	OCG	1.00

TRANSITORIOS

ARTÍCULO PRIMERO. La presente Tabla de Valores de Uso de Suelo y de Construcción entrará en vigor a partir del 01 de enero del año 2024.

ARTÍCULO SEGUNDO. Remítase el presente Decreto a la Titular del Poder Ejecutivo del Estado y al Honorable Ayuntamiento del Municipio de **Tepecoacuilco de Trujano**, Guerrero, para los efectos legales conducentes.

ARTÍCULO TERCERO. Publíquese el presente decreto en el Periódico Oficial del Gobierno del Estado, **para su conocimiento general y efectos legales procedentes.**

ARTÍCULO CUARTO. En términos de lo dispuesto por el artículo 37 de la Ley Número 266 de Catastro para los Municipios del Estado de Guerrero vigente, la presente Tabla de Valores Unitarios de Uso de Suelo y de Construcción, debe ser de dominio público y para que surta efectos debe publicarse en el Periódico Oficial del Gobierno del Estado de Guerrero.

ARTÍCULO QUINTO. Que las tasas de cobro establecidas en el **artículo 8** de la Ley de Ingresos del municipio de **Tepecoacuilco de Trujano**, Guerrero para el ejercicio fiscal 2024, se encuentran dentro de los parámetros de las tasas y tarifas contenidas en la Ley Número 492 de Hacienda Municipal vigente, en cumplimiento con los principios de legalidad, igualdad y proporcionalidad contemplados en la Constitución Política de los Estados Unidos Mexicanos, evitando la imposición de cobros excesivos a los y las contribuyentes.

Dado en el Salón de Sesiones del Honorable Poder Legislativo, a los quince días del mes de diciembre del año dos mil veintitrés.

**DIPUTADA PRESIDENTA.
LETICIA MOSSO HERNÁNDEZ.**

Rúbrica.

**DIPUTADO SECRETARIO.
ANDRÉS GUEVARA CÁRDENAS.**

Rúbrica.

**DIPUTADA SECRETARIA.
PATRICIA DOROTEO CALDERÓN.**

Rúbrica.

En cumplimiento a lo dispuesto en los artículos 90 numeral 1 y 91 fracción II de la Constitución Política del Estado Libre y Soberano de Guerrero, promulgo y ordeno la publicación, para su debida observancia, del **DECRETO NÚMERO 606 POR EL QUE SE APRUEBAN LAS TABLAS DE VALORES UNITARIOS DE USO DE SUELO Y DE CONSTRUCCIÓN QUE SERVIRÁN DE BASE AL HONORABLE AYUNTAMIENTO DEL MUNICIPIO DE TEPECOACUILCO DE TRUJANO DEL ESTADO DE GUERRERO, PARA EL COBRO DE LAS CONTRIBUCIONES SOBRE PROPIEDAD INMOBILIARIA DURANTE EL EJERCICIO FISCAL 2024**, en el Recinto de las Oficinas del Poder Ejecutivo del Estado, en la ciudad de Chilpancingo de los Bravo, Guerrero, a los veintiséis días del mes de diciembre del año dos mil veintitrés.

LA GOBERNADORA CONSTITUCIONAL DEL ESTADO DE GUERRERO.

MTRA. EVELYN CECIA SALGADO PINEDA.

Rúbrica.

EL SECRETARIO GENERAL DE GOBIERNO.

MTRO. LUDWIG MARCIAL REYNOSO NÚÑEZ.

Rúbrica.

DECRETO NÚMERO 607 POR EL QUE SE APRUEBAN LAS TABLAS DE VALORES UNITARIOS DE USO DE SUELO Y DE CONSTRUCCIÓN QUE SERVIRÁN DE BASE AL HONORABLE

AYUNTAMIENTO DEL MUNICIPIO DE TLACOACHISTLAHUACA DEL ESTADO DE GUERRERO, PARA EL COBRO DE LAS CONTRIBUCIONES SOBRE PROPIEDAD INMOBILIARIA DURANTE EL EJERCICIO FISCAL 2024.

MTRA. EVELYN CECIA SALGADO PINEDA, Gobernadora Constitucional del Estado Libre y Soberano de Guerrero, a sus habitantes, sabed,

Que el H. Congreso Local, se ha servido comunicarme que,

LA SEXAGÉSIMA TERCERA LEGISLATURA AL HONORABLE CONGRESO DEL ESTADO LIBRE Y SOBERANO DE GUERRERO, EN NOMBRE DEL PUEBLO QUE REPRESENTA, Y:

CONSIDERANDO

Que en sesión de fecha 15 de diciembre del 2023, las Diputadas y los Diputados integrantes de la Comisión de Hacienda, presentaron a la Plenaria el Dictamen con proyecto de Decreto por el que se aprueban las Tablas de Valores Unitarios de uso de Suelo y de Construcción que Servirán de Base al Honorable Ayuntamiento del Municipio de Tlacoachistlahuaca del Estado de Guerrero, para el cobro de las contribuciones sobre propiedad inmobiliaria durante el ejercicio fiscal 2024, en los siguientes términos:

“METODOLOGÍA DE TRABAJO

La Comisión de Hacienda conforme a lo establecido en el artículo 256 de nuestra Ley Orgánica del Poder Legislativo en vigor, realizaron el análisis de esta iniciativa, conforme al procedimiento que a continuación se describe:

En el apartado de “Antecedentes Generales” se describe el trámite que inicia el proceso legislativo, a partir de la fecha en que fue presentada la iniciativa ante el Pleno de la Sexagésima Tercera Legislatura al Honorable Congreso del Estado Libre y Soberano de Guerrero.

En el apartado denominado “Consideraciones” los y las integrantes de la Comisión Dictaminadora realizan una valoración de la iniciativa con base al contenido de los diversos ordenamientos legales aplicables.

En el apartado referido al “Contenido de la Iniciativa”, a efecto de clarificar lo señalado por el Municipio, se hace una transcripción de las consideraciones expuestas sometida al Pleno de la Sexagésima Tercera Legislatura al Honorable Congreso del Estado Libre y Soberano de Guerrero.

En el apartado de “Conclusiones”, el trabajo de esta Comisión Dictaminadora consistió en verificar los criterios técnicos y normativos aplicables, en la confronta de las diversas clasificaciones por zonas, categorías y delimitaciones por su ubicación y tipo de uso de

suelo y construcción, así como las cuotas y tarifas entre la propuesta para 2024 en relación a las del ejercicio inmediato anterior, y

En el apartado "Texto normativo y régimen transitorio", se desglosan los artículos que integran el Decreto por el que se aprueban las Tablas de Valores Unitarios de Uso de Suelo y de Construcción que servirán de base al Honorable Ayuntamiento del municipio de **Tlacoachistlahuaca**, Guerrero, para el cobro de las contribuciones sobre propiedad inmobiliaria durante el ejercicio fiscal 2024, con las modificaciones realizadas por esta Comisión dictaminadora, así como el régimen transitorio de la misma.

I. ANTECEDENTES GENERALES

Por oficio número PM/0490/2023, del 14 de octubre de 2023, la Ciudadana Mtra. Yareth Saráí Pineda Arce, Presidenta Municipal Constitucional del Honorable Ayuntamiento del Municipio de **Tlacoachistlahuaca**, Guerrero, en uso de las facultades que le confieren los artículos 65 fracción V de la Constitución Política del Estado Libre y Soberano de Guerrero y 62 fracción III, de la Ley Orgánica del Municipio Libre, remitió a este Honorable Congreso, para su discusión y aprobación, en su caso, la Iniciativa de Tablas de Valores Unitarios de Uso de Suelo y de Construcción que servirán de base al Honorable Ayuntamiento del municipio de **Tlacoachistlahuaca**, Guerrero, para el cobro de las contribuciones sobre propiedad inmobiliaria durante el ejercicio fiscal 2024.

El Pleno de la Sexagésima Tercera Legislatura del Honorable Congreso del Estado Libre y Soberano de Guerrero, en sesión de fecha 17 de octubre del año dos mil veintitrés, tomó conocimiento de la Iniciativa de referencia, habiéndose turnado en términos de los artículos 174 fracción I, 241 y 244 de la Ley Orgánica del Poder Legislativo del Estado de Guerrero número 231, mediante oficio LXIII/3ER/SSP/DPL/0188-71/2023, de esa misma fecha, suscrito por el Maestro José Enrique Solís Ríos, Secretario de Servicios Parlamentarios de este Honorable Congreso, y por mandato de la Mesa Directiva de esta soberanía, a la Comisión Ordinaria de Hacienda, para su análisis y emisión del dictamen con proyecto de decreto respectivo.

II. CONSIDERACIONES:

En términos de lo dispuesto por los artículos 174 fracción I, 195 fracción V, 196, 248, 254 y 256 y demás relativos y aplicables de la Ley Orgánica del Poder Legislativo del Estado de Guerrero Número 231, esta Comisión Ordinaria de Hacienda tiene plenas facultades para efectuar el estudio de la Iniciativa de referencia y emitir el Dictamen con Proyecto de Decreto que recaerá a la misma.

El Honorable Congreso del Estado Libre y Soberano de Guerrero, conforme a lo establecido por los artículos 115 fracción IV párrafo cuarto de la Constitución Política de los Estados Unidos Mexicanos; 61 fracción I y 62 fracción III de la Constitución Política Local, 116, y 260 de la Ley Orgánica del Poder Legislativo del Estado de Guerrero Número 231, está plenamente facultado para discutir y aprobar, en su caso, la Iniciativa de Tablas de Valores

Unitarios de Uso de Suelo y de Construcción que servirán de base al Honorable Ayuntamiento del municipio de **Tlacoachistlahuaca**, Guerrero, para el cobro de las contribuciones sobre propiedad inmobiliaria durante el ejercicio fiscal 2024, previa la emisión por la Comisión de Hacienda, del dictamen con Proyecto de Decreto respectivo.

Obra en el expediente que acompaña a la iniciativa, copia certificada del acta de sesión extraordinaria de cabildo de fecha 13 de octubre de 2023, de la que se desprende que las y los integrantes del Cabildo del Honorable Ayuntamiento, analizaron, discutieron y aprobaron por mayoría de votos, la iniciativa de Tablas de Valores Unitarios de Uso de Suelo y de Construcción que servirán de base al Honorable Ayuntamiento del municipio de **Tlacoachistlahuaca**, Guerrero, para el cobro de las contribuciones sobre propiedad inmobiliaria durante el ejercicio fiscal 2024.

El Honorable Ayuntamiento del Municipio de **Tlacoachistlahuaca**, Guerrero, motiva su iniciativa conforme al siguiente:

III. CONTENIDO DE LA INICIATIVA:

“PRIMERO. - Que la Tabla de Valores Unitarios de Uso de Suelo y Construcción, es el instrumento técnico-jurídico, que se utiliza para la determinación de los valores catastrales de cada predio ubicado dentro del territorio municipal y por ende la base para el cobro del impuesto predial para el Ejercicio Fiscal del año 2024, para estar en condiciones de atender la demanda social de los gobernados y cumple con los requisitos de legalidad, proporcionalidad y equidad que señala el artículo 31 fracción IV de la Constitución Política de los Estados Unidos Mexicanos.

SEGUNDO.- Que tratándose de predios urbanos se procederá a su clasificación bajo el criterio de agruparlos en sectores catastrales, y a su vez en tramos de calles o zonas de valor; se consideran toda clase de datos poblacionales, socioeconómicos, de infraestructura y equipamiento urbano a fin de proceder a una zonificación adecuada y a un cálculo preciso del valor unitario por sector; así como a las características comunes de los inmuebles que se ubiquen en las distintas zonas del mismo refiriéndose a los sectores catastrales de condiciones homogéneas e infraestructura y equipamiento urbano, y El valor unitario de los predios urbanos por metro cuadrado, se determinará y establecerá por sector, manzana o calle, atendiendo a la disponibilidad y características del equipamiento, infraestructura y servicios públicos, tomando en cuenta en forma enunciativa y no limitativa los elementos siguientes: suministro de Agua, vialidades, drenaje, energía eléctrica y alumbrado público, banquetas y guarniciones, equipamiento básico, vigilancia y servicios de limpia, parques públicos y jardines, equipamiento especial, mercados públicos, proximidad a zonas comerciales y de servicios.

Tratándose de predios rústicos, se aplicará el valor catastral por hectárea de conformidad con el artículo 31 de la Ley, y para la formulación de las Tablas de Valores se basarán atendiendo a los factores cualitativos siguientes: terrenos de humedad; terrenos de riego; terrenos de temporal; terrenos de agostadero laborable; terrenos de agostadero cerril;

terrenos de monte alto en explotación forestal; y terrenos en explotación minera; así mismo, se considerarán los elementos exógenos que intervienen en la determinación del valor como: disponibilidad de la infraestructura de riego, proximidad de caminos, carreteras, puertos o centros de distribución de acopio y abasto, costo de los medios de transporte, tipo de clima, cultivos principales y periodicidad, utilidad y explotación del terreno.

Para la elaboración de las Tablas de Valores Unitarios de Construcción se considera el valor por metro cuadrado de construcción determinándolo en función de la cantidad, calidad y valor de los materiales utilizados en su estructura, acabados y mano de obra aplicada en ellos, clasificándolas según: USO: habitacional, comercial, según su CLASE: habitacional; precaria, económica, regular, buena, muy buena, Comercial; económica, regular, buena, se procedió a la formulación de la Tabla de Valores Unitarios de Suelo Urbano, Rustico y Construcción, aplicables para el ejercicio fiscal del año 2024.

TERCERO.- En la presente Tabla de Valores Unitarios de Suelo y Construcción, los valores por metro cuadrado en terrenos urbanos y construcciones están indexados al valor de la UMA (unidad de Medida y Actualización), y en terrenos rústicos el valor es por cada Hectárea y de igual manera están indexados al valor de la UMA, cuya variación sea la que se derive de la actualización la UMA que emita el Instituto Nacional de Estadística y Geografía INEGI, en previsión a lo dispuesto por los artículos 1, 3 y 5 de la Ley para Determinar el Valor de la Unidad de Medida y Actualización, a su vez, estar en actitud de determinar el valor catastral de los inmuebles que sirva de base para determinar el impuesto predial como lo prevé la Ley de Ingresos Municipal en Vigor.

CUARTO.- Para efectos de dar debido cumplimiento a lo dispuesto por los artículos 30 de la Ley Número 266 de Catastro para los Municipios del Estado de Guerrero, 20 y 25 fracción I del Reglamento de la Ley Número 266 de Catastro para los Municipios del Estado de Guerrero; para la elaboración de las Tablas de Valores Unitarios de Suelo, los ayuntamientos además de seguir el procedimiento establecido en la Ley y Reglamentos citados, se realizó el estudios de mercado necesarios para formular la propuesta de valores catastrales unitarios de suelo, tomando como base el metro cuadrado para predios urbanos y por hectárea tratándose de predios rústicos que sirvan de base para determinar los valores catastrales; para tal efecto la Dirección de Catastro Municipal, con apoyo del personal de valuación adscrito a la misma, se dio a la tarea de realizar un estudio de los valores de mercado que prevalecen en las diversas áreas del área urbana del municipio, en el que destacan los valores del suelo de la zona centro por los servicios y comercios y predios colindantes con zona federal (ríos y arroyos) y los más alejados que es la zona más accidentado y carentes de servicios, y otros de interés popular, tomándose en cuenta los métodos de comparación de mercado, análisis de sistema de información geográfica y análisis urbano; datos poblacionales y de nivel socioeconómico; infraestructura, equipamiento urbano y servicios públicos; lo que nos permite determinar valores catastrales del Suelo más veraces y acordes con la realidad. Tomando en cuenta el método del estudio de mercado, análisis de sistema de información geográfica y análisis urbano; datos poblacionales y de nivel socioeconómico; infraestructura, equipamiento urbano y servicios públicos; lo que nos permite comparar estadísticamente los valores catastrales con los del

mercado inmobiliario; resultando que los valores catastrales de terreno urbano se encuentran por debajo de los valores comerciales en un **2,764.47%**, así mismo los valores catastrales representan el **3.51 %** respecto al valor comercial, en cuanto a los valores de construcción tienen una relación del **3.15%** con respecto a los valores comerciales, quedando un **3,075.15 %** por debajo de los valores de construcción comerciales.

Derivado de la resolución al amparo número 34/23 de fecha 29 de agosto del presente año, que emitió la suprema corte de justicia de la nación de declarar institucional los impuestos adicionales, en el municipio de Tlacoachistlahuaca no se consideran los adicionales para el ejercicio fiscal 2024, se sigue conservando la misma tasa impositiva y los valores catastrales.

En ese sentido, se propone que en la Ley de ingresos para el Municipio de Tlacoachistlahuaca, Guerrero, aplicable para el Ejercicio Fiscal 2024, se mantendrán las mismas tasas de **3 al millar** anual, así también, se continuará apoyando al contribuyente que entere durante el primer mes del año al corriente, en impuesto base; del impuesto predial del ejercicio fiscal 2024 con un descuento del 10% en el mes de enero y del 8% en el mes de febrero, así también, por cuanto a las personas adultas que cuenten con la credencial INAPAM, jubilados y pensionados, madres solteras y personas con capacidades diferentes se les aplicará un 50% de descuento por el impuesto predial durante el Ejercicio Fiscal 2024, con base las tasas y tarifas previstas en el artículo 18 de la Ley Numero 492 de Hacienda Municipal del Estado de Guerrero.

QUINTO.- Que para la aplicación de la presente Tabla de Valores Unitarios de Uso de Suelo y Construcción en inmuebles que se hayan empadronado, ubicados en colonias, fraccionamientos o condominios de nueva creación, o que no aparezcan contemplados; para su valuación o revaluación, les serán aplicados los valores por metro cuadrado que correspondan a la zona catastral homogénea más próxima.

SEXTO.- Que para dar cumplimiento a lo establecido en el artículo 9, fracción II, inciso b), referente a la determinación de los sectores catastrales dentro del municipio, se establecen dos sectores catastrales, el sector catastral 001 corresponde a la cabecera municipal y a las localidades y el sector catastral 000 corresponde a los terrenos rústicos del municipio, de acuerdo a las siguientes tablas:

**SECTOR CATASTRAL 001
CABECERA MUNICIPAL TLACOACHISTLAHUACA**

Clave entidad	Nombre entidad	Clave municipio	Nombre municipio	Clave de localidad	Nombre de la localidad
12	Guerrero	62	Tlacoachistlahuaca	001	EL TANCON
12	Guerrero	62	Tlacoachistlahuaca	002	EL CALVARIO
12	Guerrero	62	Tlacoachistlahuaca	003	EL CAMPO
12	Guerrero	62	Tlacoachistlahuaca	004	EL GUAPINOLE
12	Guerrero	62	Tlacoachistlahuaca	005	LAS FLORES

Clave entidad	Nombre entidad	Clave municipio	Nombre municipio	Clave de localidad	Nombre de la localidad
12	Guerrero	62	Tlacoachistlahuaca	006	CANTA RANA
12	Guerrero	62	Tlacoachistlahuaca	007	LOMA LUCERO
12	Guerrero	62	Tlacoachistlahuaca	008	CENTRO
12	Guerrero	62	Tlacoachistlahuaca	009	EL PANTEON
12	Guerrero	62	Tlacoachistlahuaca	010	EL VIVERO
12	Guerrero	62	Tlacoachistlahuaca	011	SAN PEDRO
12	Guerrero	62	Tlacoachistlahuaca	012	JUQUILITA
12	Guerrero	62	Tlacoachistlahuaca	013	SAN FRANCISCO
12	Guerrero	62	Tlacoachistlahuaca	014	LAS BRISAS
12	Guerrero	62	Tlacoachistlahuaca	015	TLACOCHISTLAHUACA
Clave entidad	Nombre entidad	Clave municipio	Nombre municipio	Clave de localidad	Nombre de la localidad
12	Guerrero	62	Tlacoachistlahuaca	001	EL CAPULIN
12	Guerrero	62	Tlacoachistlahuaca	002	CRUZ ALTA
12	Guerrero	62	Tlacoachistlahuaca	003	RANCHO CUANANCHINICHA
12	Guerrero	62	Tlacoachistlahuaca	004	LA GUADALUPE
12	Guerrero	62	Tlacoachistlahuaca	005	GUADALUPE MANO DE LEON
12	Guerrero	62	Tlacoachistlahuaca	006	HUEHUETONOC
12	Guerrero	62	Tlacoachistlahuaca	007	JICAYAN DE TOVAR
12	Guerrero	62	Tlacoachistlahuaca	008	EL LIMON GUADALUPE
12	Guerrero	62	Tlacoachistlahuaca	009	LAS MINAS
12	Guerrero	62	Tlacoachistlahuaca	010	RANCHO VIEJO
12	Guerrero	62	Tlacoachistlahuaca	011	SAN CRISTOBAL
12	Guerrero	62	Tlacoachistlahuaca	012	SAN ISIDRO
12	Guerrero	62	Tlacoachistlahuaca	013	SAN JERONIMO
12	Guerrero	62	Tlacoachistlahuaca	014	SAN MARTIN
12	Guerrero	62	Tlacoachistlahuaca	015	SAN PEDRO CUITLAPAN
12	Guerrero	62	Tlacoachistlahuaca	016	SANTA CRUZ YUCUCANI
12	Guerrero	62	Tlacoachistlahuaca	017	TERRERO VENADO
12	Guerrero	62	Tlacoachistlahuaca	018	LA TRINIDAD
12	Guerrero	62	Tlacoachistlahuaca	019	YOLOXOCHITL
12	Guerrero	62	Tlacoachistlahuaca	020	JIQUMILLAS
12	Guerrero	62	Tlacoachistlahuaca	021	PAPALOAPAN
12	Guerrero	62	Tlacoachistlahuaca	022	PLAN MAMEY
12	Guerrero	62	Tlacoachistlahuaca	023	LLANO DEL TIGRE
12	Guerrero	62	Tlacoachistlahuaca	024	SAN JOSE
12	Guerrero	62	Tlacoachistlahuaca	025	TIERRA COLORADA

Clave entidad	Nombre entidad	Clave municipio	Nombre municipio	Clave de localidad	Nombre de la localidad
12	Guerrero	62	Tlacoachistlahuaca	026	JUQUILA YUCUCANI
12	Guerrero	62	Tlacoachistlahuaca	027	LLANO GRANDE

SÉPTIMO.- Que, en el caso de terrenos urbanos, el valor unitario del lote tipo deberá tomar en cuenta el programa o planes parciales de desarrollo urbano de la localidad, y se aplicarán en su caso, los factores de premio o castigo que le correspondan.

En el caso de aplicación de factores de premio o castigo a terrenos, se aplicarán los factores correspondientes a zona, ubicación, frente, irregularidad y superficie, atendiendo a los siguientes rangos de aplicación; en el entendido de cuando se hable de superficie, estará dada en metros cuadrados y cuando se hable de metros, se referirá a metros lineales.

Los factores de zona, ubicación, frente, irregularidad y superficie se aplicarán de acuerdo a los siguientes parámetros:

A). FACTOR DE ZONA. (Fzo) Variación de 0.80 a 1.20

TIPO DE PREDIO	FACTOR
Predio con frente a Avenida principal, calle superior promedio	1.20
Predio con frente a calle promedio	1.00
Predio con único frente o todos los frentes a calle inferior a calle promedio	0.80

Considerándose como calle promedio a aquella de 10.00 metros lineales de ancho o más y con servicios públicos como agua potable, drenaje, energía eléctrica y pavimentos.

B). FACTOR DE UBICACIÓN. (Fub) Variación de 0.50 a 1.35

UBICACIÓN DEL PREDIO	FACTOR
Predio sin frente a vía de comunicación o (predio interior)	0.50
Predio con frente a una vía de comunicación o (predio común)	1.00
Predio con frente a dos vías de comunicación o (predio en esquina)	1.15
Predio con frente a tres vías de comunicación o (predio cabecero de manzana)	1.25
Predio con frente a cuatro vías de comunicación o (predio manzanero)	1.35

C). FACTOR DE FRENTE. (Ffe) Variación de 0.50 a 1.00

$$FFe = Fe / 8$$

Fe: Frente del lote en estudio

Considerando para la aplicación de este factor, frentes menores a 8.00 metros lineales y superiores a 2.00 metros lineales.


D). FACTOR DE IRREGULARIDAD. (Fir) Variación de 0.65 a 1.00

Éste estará conformado por la irregularidad que corresponde a la Pendiente, Desnivel y Forma:

$$F_{ir} = F_p * F_d * F_fo$$

D-1). Pendiente. (Fp) Variación de 0.60 a 1.00


Aplicable sólo a la superficie que se encuentre en pendiente

	DESNIVEL POR METRO	PENDIENTE %	FACTOR DE CASTIGO	FACTOR APLICABLE
	0.00	0.0%	0.00	1.00
	0.01	1.0%	0.02	0.98
	0.02	2.0%	0.04	0.96
	0.03	3.0%	0.06	0.94
	0.04	4.0%	0.07	0.93
	0.05	5.0%	0.08	0.92
	0.06	6.0%	0.10	0.90
	0.08	8.0%	0.12	0.88
	0.10	10.0%	0.14	0.86
	0.12	12.0%	0.16	0.84
	0.16	16.0%	0.19	0.81
	0.20	20.0%	0.22	0.78
	0.24	24.0%	0.24	0.76
	0.28	28.0%	0.25	0.75
	0.32	32.0%	0.27	0.73
	0.36	36.0%	0.28	0.72
	0.40	40.0%	0.30	0.70
	0.50	50.0%	0.32	0.68
	0.60	60.0%	0.34	0.66
0.80	80.0%	0.37	0.63	
1.00	100.0%	0.40	0.60	

D-2). DESNIVEL. (Fd) Variación de 0.60 a 1.00

Aplicable sólo a la superficie que se encuentre en desnivel, sea ascendente o descendente, a partir del nivel de la calle:

	DESNIVEL O ALTURA EN METROS	PENDIENTE %	FACTOR APLICABLE
	0.00	0.00	1.00

	0.05	0.04	0.96
	1.00	0.07	0.93
	2.00	0.14	0.86
	3.00	0.21	0.79
	4.00	0.28	0.72
	5.00	0.34	0.66
	6.00	0.40	0.60

D-3). FACTOR DE FORMA. (Ffo) Variación de 0.65 a 1.00

De aplicación sólo a la superficie considerada como irregular o fuera del rectángulo regular.

a) Para terrenos cuyo fondo sea igual o menor a tres veces el frente y esté conformado por ocho ángulos o menos

DESNIVEL O ALTURA EN METROS	PENDIENTE %	FACTOR APLICABLE
0.00	0.00	1.00
0.05	0.04	0.96
1.00	0.07	0.93
2.00	0.14	0.86
3.00	0.21	0.79
4.00	0.28	0.72
5.00	0.34	0.66
6.00	0.40	0.60

E). FACTOR DE SUPERFICIE. (Fsu) Variación de 0.62 a 1.00

Con relación directa entre la superficie del lote en estudio y el lote predominante en la zona de ubicación.

En donde la superficie del terreno será en metros cuadrados

$$\text{Rel Sup} = \frac{\text{Superficie del lote en estudio}}{\text{Superficie del lote promedio}}$$

Relación de Supo	Facto Supo	Relación de Supo	Facto Supo
De 0.00 a 2.00	1.00	De 11.01 a 12.00	0.80
De 2.01 a 3.00	0.98	De 12.01 a 13.00	0.78
De 3.01 a 4.00	0.96	De 13.01 a 14.00	0.76
De 4.01 a 5.00	0.94	De 14.01 a 15.00	0.74
De 5.01 a 6.00	0.92	De 15.01 a 16.00	0.72
De 6.01 a 7.00	0.90	De 16.01 a 17.00	0.70
De 7.01 a 8.00	0.88	De 17.01 a 18.00	0.68
De 8.01 a 9.00	0.86	De 18.01 a 19.00	0.66

De 9.01 a 10.00	0.84	De 19.01 a 20.00	0.64
De 10.01 a 11.00	0.82	De 20.01 en adelante	0.62

D-3). FACTOR DE FORMA. (Ffo) Variación de 0.65 a 1.00

De aplicación sólo a la superficie considerada como irregular o fuera del rectángulo regular.

a) Para terrenos cuyo fondo sea igual o menor a tres veces el frente y esté conformado por ocho ángulos o menos

$$Ffo = \sqrt{Rreg / STo}$$

En donde:

Ffo= Factor de Forma

Rreg = Superficie del Rectángulo con lado menor o igual al frente y lado mayor o igual a 3.0 veces el frente.

STo= Superficie Total del Terreno.

FACTOR RESULTANTE:

El Factor Resultante que resulte de la aplicación de los factores descritos anteriormente, se determinará a través de la siguiente fórmula:

Fre=Fzo x Fub x Ffe x Fir x Fsu

El resultado de esta fórmula nunca deberá ser menor a 0.40. En caso de que fuera menor se ajustará a este factor, aplicando el o los factores de mayor relevancia.

OCTAVO. - Que en el caso de la valuación y revaluación de edificaciones se deberán precisar los tipos de construcción que puedan determinarse, acorde a su USO, CLASE, calidad y descripción de los elementos de construcción, señalándose para cada tipo un valor de reposición nuevo acorde a la tabla de valores vigente para cada municipio, y al que se le deducirán los deméritos que procedan por razón de edad. Todas aquellas instalaciones especiales, elementos accesorios u obras complementarias que formen parte integral del inmueble, deberán considerarse con su valor unitario correspondiente, señalando el valor, así como su factor por edad.

Para la aplicación de los factores de demérito por edad, en los cuales ya incluyen los factores por estado de conservación, se aplicarán de acuerdo a la siguiente tabla, dependiendo de la vida útil y edad de las mismas, de acuerdo a los elementos siguientes:

POR USO Y POR CLASIFICACIÓN					
USO	CLASIFICACIÓN				
	BAJA	ECONÓMICA	MEDIA	BUENA	MUY BUENA

	VIDA ÚTIL EN AÑOS				
Habitacional, Habitacional con Comercio	30	50	50	60	70
Hoteles, Deportivos y Gimnasios	30	40	50	60	70
Terminales y Comunicaciones	10	20	30	40	50
Oficinas y Comercios	20	40	50	60	70
Abasto	10	20	30	40	
Industria	20	30	50	60	
Hospitales		30	35	40	45

FÓRMULA APLICABLE AL DEMÉRITO POR EDAD:

En donde:
$$\frac{\text{Fed} ((\text{VU} - \text{E}) * 0.90) + (\text{VU} * 0.10)}{\text{VU}}$$

Fed= Factor por Edad.

Vu= Vida Útil de la Construcción, de acuerdo a la tabla anterior.

E= Edad Estimada de la Construcción.

NOVENA.- Que para dar cumplimiento a lo establecido en el artículo 34, segundo párrafo de la Ley Numero 266 de Catastro para los Municipios del Estado de Guerrero, mediante oficio número **PM/00490/2023**, fechado el día **11 de octubre** del año que transcurre, se solicitó a la Coordinación General de Catastro del Gobierno del Estado de Guerrero, la revisión y en su caso validación de la presente Tabla de Valores Unitarios de Uso de Suelo y Construcción con Vigencia para 2024; la que con oficio **SFA/SI/CGC/1432/2023** de fecha **13 de octubre** del año que transcurre, emite contestación de la manera siguiente: “por lo cual ésta Coordinación General de Catastro del Gobierno del Estado de Guerrero tiene a bien validarla, de conformidad con lo que establece el artículo 34 de la citada Ley.”

Con fundamento en los artículos 174 fracción I, 195 fracción V, 196, 248, 254, 256 y demás relativos y aplicables de la Ley Orgánica del Poder Legislativo de Guerrero número 231, esta Comisión de Hacienda, tiene plenas facultades para analizar la Iniciativa de referencia y emitir el dictamen con proyecto de Decreto correspondiente, al tenor de las siguientes:

IV. CONCLUSIONES:

Esta Comisión Dictaminadora, considerando las disposiciones legales aplicables en la materia, constató que la correspondiente iniciativa de Tablas de Valores Unitarios de Uso de Suelo y de Construcción para el Municipio de **Tlacoachistlahuaca**, Guerrero, para el ejercicio fiscal 2024, se presentó en tiempo, y con las formalidades técnicas y normativas vigentes ante esta Soberanía Popular, para su estudio, análisis y aprobación, lo que permitirá a la administración municipal, contar con las herramientas legales vinculadas con sus atribuciones recaudatorias para el cobro de las contribuciones sobre propiedad inmobiliaria.

El Ayuntamiento Municipal de **Tlacoachistlahuaca**, Guerrero, señala en su iniciativa que se continuará apoyando a las y los contribuyentes que enteren durante el primer mes del año, la totalidad del impuesto predial del ejercicio con un descuento del 15% en el mes de enero, y el 10% en febrero; en lo que respecta a las personas adultas, jubiladas y pensionadas, así como también a madres solteras, padres solteros y personas con discapacidad se les aplicara un 50% de descuento por el impuesto durante el ejercicio fiscal 2024.

Los y las contribuyentes en general, y de manera particular aquellas personas radicadas en el Municipio de **Tlacoachistlahuaca**, Guerrero, deben tener la certeza de que sus contribuciones emanan de un marco jurídico y fiscal adecuado y equitativo, considerando para tal efecto las características y condiciones socioeconómicas prevalecientes a nivel local, y que, las disposiciones contenidas en la presente iniciativa de decreto, busca fomentar la cultura de cumplimiento de las obligaciones fiscales a cargo de los y las contribuyentes sobre la propiedad inmobiliaria.

En el análisis de la iniciativa se determinó que las Tablas de Valores de Uso de Suelo y Construcción propuestas se encuentran acorde a los lineamientos establecidos en la Ley Número 266 de Catastro para los Municipios del Estado de Guerrero vigente y su aplicación se efectuará de acuerdo a lo estipulado en la Constitución Política de los Estados Unidos Mexicanos; Ley de Hacienda Municipal; sobre Adquisición de Inmuebles; Ley de Vivienda Social del Estado de Guerrero; Ley de Desarrollo Urbano; Ley de Propiedad en Condominio y Código Fiscal Municipal.

La Comisión Dictaminadora, observó que la propuesta en análisis respecto a todos los valores catastrales de suelo rústico, urbano y de construcción, se encuentran indexados a la UMA; tomando como base los valores catastrales vigentes en el año 2023, para que el incremento del próximo año 2024 sea el que determine el INEGI, y publicado en el Diario Oficial de la Federación, por lo que esta Comisión determinó contemplar y respetar los valores catastrales de suelo rústico, urbano y de construcción propuestos por el Ayuntamiento.

En la iniciativa de ley de ingresos del municipio de **Tlacoachistlahuaca**, Guerrero, en el artículo 8 del impuesto predial, **propone** una tasa de 3 al millar para el 2024, lo que guarda proporcionalidad tributaria, a efecto de evitar que se generen distorsiones al momento de calcular el pago del impuesto predial, y se **observó que mantienen los valores catastrales de 2023, conforme a la VALIDACIÓN TÉCNICA por parte de la Coordinación General de Catastro**, por lo que **esta Comisión dictaminadora de Hacienda, determinó mantener**

vigentes los valores catastrales aprobados para el 2023, y la tasa de 3 al millar para 2024, misma que se aplicará en la determinación de la base gravable, de tal forma que se priorice la proporcionalidad tributaria y capacidad de pago de los causantes, al tiempo de mantener los niveles de recaudación municipal por dicho concepto.

Con la adecuación anterior, se da cumplimiento con los parámetros de las tasas y tarifas contenidas en el artículo 18 de la Ley Número 492 de Hacienda Municipal vigente, y en apego estricto con los principios de legalidad, igualdad y proporcionalidad contemplados en la fracción IV del artículo 31 de la Constitución Política de los Estados Unidos Mexicanos, evitando la imposición de cobros excesivos a los contribuyentes. Por lo que se consideró conveniente incluir un **artículo quinto transitorio** para quedar como sigue:

“ARTÍCULO QUINTO. Que las tasas de cobro establecidas en el artículo 8 de la Ley de Ingresos del municipio de Tlacoachistlahuaca, Guerrero para el ejercicio fiscal 2024, se encuentran dentro de los parámetros de las tasas y tarifas contenidas en la Ley Número 492 de Hacienda Municipal vigente, en cumplimiento con los principios de legalidad, igualdad y proporcionalidad contemplados en la Constitución Política de los Estados Unidos Mexicanos, evitando la imposición de cobros excesivos a los y las contribuyentes”.

En cumplimiento a lo establecido en el artículo 34, segundo párrafo de la Ley número 266 de Catastro Municipal del Estado de Guerrero, mediante oficio número PM/00490/2023, fechado el 11 de octubre de 2023, el H. Ayuntamiento de **Tlacoachistlahuaca**, Guerrero, solicitó a la Coordinación General de Catastro del Gobierno del Estado de Guerrero, la revisión y en su caso validación de la presente Tabla de Valores Unitarios de Uso de Suelo y Construcción con Vigencia para 2024; la que con oficio número SFA/SI/CGC/1424/2023, de fecha 12 de octubre de 2023, emite contestación de la manera siguiente: **“su proyecto de Tablas de Valores unitarios de Suelo y Construcción, una vez que han sido revisadas y adecuadas, cumple con los criterios, lineamientos técnicos y normativos vigentes establecidos en la Ley número 266 de Catastro para los Municipios del Estado de Guerrero y su Reglamento. Se concluye que los valores catastrales de suelo y construcción propuestos, no tienen incremento con respecto a los valores del año 2023; los cuales están por abajo de los valores comerciales de acuerdo al estudio de mercado realizado.”**

Que en sesiones de fecha 15 de diciembre del 2023, el Dictamen en desahogo recibió primera y dispensa de la segunda lectura, por lo que en términos de lo establecido en los artículos 262, 264 y 265 de la Ley Orgánica del Poder Legislativo del Estado de Guerrero Número 231, la Presidencia de la Mesa Directiva, habiendo sido expuestos los motivos y el contenido del Dictamen, al no existir votos particulares en el mismo y no habiéndose registrado diputados en contra en la discusión, se preguntó a la Plenaria si existían reserva de artículos, y no habiéndose registrado reserva de artículos, se sometió el dictamen en lo general y en lo particular, aprobándose el dictamen por unanimidad de votos.

Que aprobado en lo general y en lo particular el Dictamen, la Presidencia de la Mesa Directiva del Honorable Congreso del Estado realizó la Declaratoria siguiente: “Esta Presidencia en

términos de nuestra Ley Orgánica, tiene por aprobado el Dictamen con proyecto de Decreto por el que se aprueban las Tablas de Valores Unitarios de uso de Suelo y de Construcción que Servirán de Base al Honorable Ayuntamiento del Municipio de Tlacoachistlahuaca del Estado de Guerrero, para el cobro de las contribuciones sobre propiedad inmobiliaria durante el ejercicio fiscal 2024. Emítase el Decreto correspondiente y remítase a las Autoridades competentes para los efectos legales conducentes”.

Por lo anteriormente expuesto y con fundamento en lo dispuesto en los artículos 61 fracción I de la Constitución Política Local, 227 y 287 de la Ley Orgánica del Poder Legislativo en vigor, este Honorable Congreso decreta y expide el siguiente:

DECRETO NÚMERO 607 POR EL QUE SE APRUEBAN LAS TABLAS DE VALORES UNITARIOS DE USO DE SUELO Y DE CONSTRUCCIÓN QUE SERVIRÁN DE BASE AL HONORABLE AYUNTAMIENTO DEL MUNICIPIO DE TLAOACHISTLAHUACA DEL ESTADO DE GUERRERO, PARA EL COBRO DE LAS CONTRIBUCIONES SOBRE PROPIEDAD INMOBILIARIA DURANTE EL EJERCICIO FISCAL 2024.

ARTÍCULO ÚNICO. Se aprueban las Tablas de Valores Unitarios de Uso de Suelo y de Construcción que servirán de base al Honorable Ayuntamiento del Municipio de **Tlacoachistlahuaca**, Guerrero, para el cobro de las contribuciones sobre propiedad inmobiliaria, durante el ejercicio fiscal 2024, en los siguientes términos:

Definición de **VALOR EN UMA POR M2**: es el número de la **Unidad de Medida y Actualización (UMA)**, que, multiplicado por el valor en pesos de la **UMA**, da como resultado el valor en pesos por metro cuadrado del terreno.

El valor en pesos de la **Unidad de Medida y Actualización (UMA)** es el determinado por el INEGI, el cual es publicado en el Diario Oficial de la Federación.

I. TABLA DE VALORES CATASTRALES DE SUELO RÚSTICO VIGENTE PARA EL EJERCICIO FISCAL DE 2024.

En este sector se consideran todos los predios rústicos bajo la clasificación siguiente: terrenos de riego, de humedad, de temporal, de agostadero laborable, agostadero cerril, terrenos de monte alto sin explotación forestal, terrenos de monte alto susceptibles a explotación forestal, así como terrenos de explotación minera; el valor catastral será aplicado por hectárea.

SECTOR CATASTRAL 000:

SECTOR CATASTRAL	CLAVE DE SECTOR	CARACTERÍSTICAS	VALOR POR HECTÁREA	
			MENOS DE 20 KM, VALOR EN UMA	MAS DE 20 KM VALOR EN UMA
000	1	TERRENO DE RIEGO	24.38	19.51
000	2	TERRENOS DE HUMEDAD	21.94	17.07
000	3	TERRENO DE TEMPORAL	12.19	7.31
000	4	TERRENO DE AGOSTADERO LABORABLE	8.53	3.66
000	5	TERRENO DE AGOSTADERO CERRIL	6.10	1.22
000	6	TERRENOS DE MONTE ALTO SUSCEPTIBLES PARA EXPLOTACIÓN FORESTAL.	48.76	39.01
000	7	TERRENOS DE EXPLOTACIÓN MINERA (METALES Y DEMÁS DERIVADOS DE ESTOS)	548.59	487.63

DESCRIPCIÓN DE LOS TIPOS DE PREDIOS RÚSTICOS:

1. TERRENOS DE RIEGO.

Son aquellos que, en virtud de obras artificiales, dispongan de agua suficiente para sostener en forma permanente los cultivos propios, con independencia de la precipitación pluvial.

2. TERRENOS DE HUMEDAD.

Son aquellos que por las condiciones del suelo y meteorológicas, suministran a los cultivos humedad suficiente para su desarrollo, con independencia del riego.

3. TERRENOS DE TEMPORAL.

Son aquellos en que sus cultivos completan su ciclo vegetativo, exclusivamente a través de la precipitación pluvial.

4. TERRENOS DE AGOSTADERO LABORABLE.

Son aquellos que, por la precipitación pluvial, topografía o calidad, producen en forma natural o cultivada pastos y forrajes que sirven de alimento para el ganado, son tierras que pueden servir para cultivar en épocas de precipitación pluvial.

5. TERRENOS DE AGOSTADERO CERRIL.

Son aquellos que, por la precipitación pluvial, topografía o calidad, producen en forma natural pastos y forrajes que pueden servir de alimento para el ganado.

6. TERRENOS DE MONTE ALTO SUSCEPTIBLES PARA EXPLOTACION FORESTAL.

Son aquellos que se encuentran poblados de árboles, en espesura tal que impidan su aprovechamiento para fines agrícolas o de agostadero, utilizados para la extracción de recursos forestales, Esta actividad suele llevarse a cabo para la obtención de madera, frutos o corcho.

7. TERRENOS DE MONTE ALTO SIN EXPLOTACIÓN FORESTAL.

Son aquellos que se encuentran poblados de árboles, en espesura tal que impidan su aprovechamiento para fines agrícolas o de agostadero.

II. TABLA DE VALORES CATASTRALES DE SUELO URBANO VIGENTE PARA EL EJERCICIO FISCAL DE 2024.

SECTOR CATASTRAL	COLONIA	CALLE	NOMBRE DE LA CALLE	VALOR CATASTRAL 2024 POR M ² EN UMA
SECTOR CATASTRAL 001				
001 EL TANCON				
001	001	001	5 de mayo	0.62
001	001	002	sin nombre	0.49
001	001	003	Salida a Rancho Cuanachinicha	0.49
001	001	004	Callejones sin nombre	0.49
001	001	005	Andadores sin nombre	0.49
002 EL CALVARIO				
001	002	001	Av. Universidad	0.64
001	002	002	Benito Jurares	0.64
001	002	003	Todas las calles sin nombre	0.62
001	002	004	Callejones sin nombre	0.49
001	002	005	Andadores sin nombre	0.49
003 EL CAMPO				
001	003	001	Lázaro Cárdenas	0.64
001	003	002	Todas las calles sin nombre	0.62
001	003	003	callejones sin nombre	0.62
001	003	005	Andadores sin nombre	0.49
004 EL GUAPINOLE				
001	004	001	Moctezuma	0.62
001	004	002	Cuauhtémoc	0.62
001	004	003	Todas las calles sin nombre	0.62
001	004	004	Callejones sin nombre	0.62
001	004	005	Andadores sin nombre	0.62
005 LAS FLORES				
001	005	001	Juan Aldama	0.64
001	005	002	Emiliano Zapata	0.64

001	005	003	Colosio	0.64
001	005	004	Callejones sin nombre	0.62
001	005	005	Todas calles sin nombre	0.62
001	005	006	Andadores sin nombre	0.62
006 CANTA RANA				
001	006	001	Juan del Carmen	0.64
001	006	002	Venustiano Carranza	0.64
001	006	003	Vicente Guerrero	0.64
001	006	004	Callejones sin nombre	0.62
001	006	005	Todas las calles sin nombre	0.62
001	006	006	Andadores sin nombre	0.62
007 LOMA LUCERO				
001	007	001	Callejones sin nombre	0.49
001	007	002	Todas las calles sin nombre	0.49
001	007	003	Andadores sin nombre	0.49
008 CENTRO				
001	008	001	Agustín de Iturbide	0.64
001	008	002	Independencia	0.64
001	008	003	Ignacio Allende	0.64
001	008	004	Revolución	0.64
001	008	005	Miguel Hidalgo	0.64
001	008	006	José María Morelos y Pavón	0.64
001	008	007	Callejones sin nombre	0.62
001	008	008	Todas las calles sin nombre	0.62
001	008	009	Andadores sin nombre	0.62
009 EL PANTEÓN				
001	009	001	Juan del Carmen	0.64
001	009	002	Agustín Melgar	0.64
001	009	003	Amp. Lázaro Cárdenas	0.64
001	009	004	Callejones sin nombre	0.62
001	009	005	Todas las calles sin nombre	0.62
001	009	006	Andadores sin nombre	0.62
010 EL VIVERO				
001	010	001	Venustiano Carranza	0.62
001	010	002	Callejones sin nombre	0.62
001	010	003	Todas las calles sin nombre	0.62
001	010	004	Andadores sin nombre	0.62
011 SAN PEDRO				
001	011	001	Nicolas Bravo	0.62
001	011	002	Cuitláhuac	0.62
001	011	003	Callejones sin nombre	0.62
001	011	004	Todas las calles sin nombre	0.62
001	011	005	Andadores sin nombre	0.62

012 JUQUILITA				
001	012	001	Mariano Abasolo	0.49
001	012	002	Callejones sin nombre	0.49
001	012	003	Todas las calles sin nombre	0.49
001	012	004	Andadores sin nombre	0.49
013 SAN FRANCISCO				
001	013	001	Ignacio Zaragoza	0.64
001	013	002	Corregidora	0.64
001	013	003	Mariano Matamoros	0.64
001	013	004	Constitucional	0.64
001	013	005	Niños Héroe	0.64
001	013	006	5 de febrero	0.64
001	013	007	Francisco I. Madero	0.64
001	013	008	Callejones sin nombre	0.62
001	013	009	Todas las calles sin nombre	0.62
001	013	010	Andadores sin nombre	0.62
014 LAS BRISAS				
001	013	001	Álvaro Obregón	0.49
001	013	002	Andador las brisas	0.49
001	013	003	Callejones sin nombre	0.49
001	013	004	Todas las calles sin nombre	0.49
001	013	005	Andadores sin nombre	0.49
015 EL CAPULÍN				
001	015	001	SIN NOMBRE	0.62
002	015	002	CALLEJONES SIN NOMBRE	0.49
002	015	003	TODAS LAS CALLES SIN NOMBRE	0.62
002	015	004	ANDADORES SIN NOMBRE	0.62
016 CRUZ ALTA				
002	016	001	SIN NOMBRE	0.62
002	016	002	CALLEJONES SIN NOMBRE	0.49
002	016	003	TODAS LAS CALLES SIN NOMBRE	0.62
002	016	004	ANDADORES SIN NOMBRE	0.62
017 RANCHO CUANANCHINICHA				
002	017	001	SIN NOMBRE	0.62
002	017	002	CALLEJONES SIN NOMBRE	0.49
002	017	003	TODAS LAS CALLES SIN NOMBRE	0.62
002	017	004	ANDADORES SIN NOMBRE	0.62
018 LA GUADALUPE				
002	018	001	SIN NOMBRE	0.62
002	018	002	CALLEJONES SIN NOMBRE	0.49
002	018	003	TODAS LAS CALLES SIN NOMBRE	0.62
002	018	004	ANDADORES SIN NOMBRE	0.62
019 GUADALUPE MANO DE LEÓN				

002	019	001	SIN NOMBRE	0.62
002	019	002	CALLEJONES SIN NOMBRE	0.49
002	019	003	TODAS LAS CALLES SIN NOMBRE	0.62
002	019	004	ANDADORES SIN NOMBRE	0.62
020 HUEHUETONOC				
002	020	001	SIN NOMBRE	0.62
002	020	002	CALLEJONES SIN NOMBRE	0.49
002	020	003	TODAS LAS CALLES SIN NOMBRE	0.62
002	020	004	ANDADORES SIN NOMBRE	0.62
021 JICAYAN DE TOVAR				
002	021	001	SIN NOMBRE	0.62
002	021	002	CALLEJONES SIN NOMBRE	0.49
002	021	003	TODAS LAS CALLES SIN NOMBRE	0.62
002	021	004	ANDADORES SIN NOMBRE	0.62
022 EL LIMÓN GUADALUPE				
002	022	001	SIN NOMBRE	0.62
002	022	002	CALLEJONES SIN NOMBRE	0.49
002	022	003	TODAS LAS CALLES SIN NOMBRE	0.62
002	022	004	ANDADORES SIN NOMBRE	0.62
023 LAS MINAS				
002	023	001	SIN NOMBRE	0.62
002	023	002	CALLEJONES SIN NOMBRE	0.49
002	023	003	TODAS LAS CALLES SIN NOMBRE	0.62
002	023	004	ANDADORES SIN NOMBRE	0.62
024 RANCHO VIEJO				
002	024	001	SIN NOMBRE	0.62
002	024	002	CALLEJONES SIN NOMBRE	0.49
002	024	003	TODAS LAS CALLES SIN NOMBRE	0.62
002	024	004	ANDADORES SIN NOMBRE	0.62
025 SAN CRISTÓBAL				
002	025	001	SIN NOMBRE	0.62
002	025	002	CALLEJONES SIN NOMBRE	0.49
002	025	003	TODAS LAS CALLES SIN NOMBRE	0.62
002	025	004	ANDADORES SIN NOMBRE	0.62
026 SAN ISIDRO				
002	026	001	SIN NOMBRE	0.62
002	026	002	CALLEJONES SIN NOMBRE	0.49
002	026	003	TODAS LAS CALLES SIN NOMBRE	0.62
002	026	004	ANDADORES SIN NOMBRE	0.62
027 SAN JERÓNIMO				
002	027	001	SIN NOMBRE	0.62
002	027	002	CALLEJONES SIN NOMBRE	0.49
002	027	003	TODAS LAS CALLES SIN NOMBRE	0.62

002	027	004	ANDADORES SIN NOMBRE	0.62
028 SAN MARTÍN				
002	028	001	SIN NOMBRE	0.62
002	028	002	CALLEJONES SIN NOMBRE	0.49
002	028	003	TODAS LAS CALLES SIN NOMBRE	0.62
002	028	004	ANDADORES SIN NOMBRE	0.62
029 SAN PEDRO CUITLAPAN				
002	029	001	SIN NOMBRE	0.62
002	029	002	CALLEJONES SIN NOMBRE	0.49
002	029	003	TODAS LAS CALLES SIN NOMBRE	0.62
002	029	004	ANDADORES SIN NOMBRE	0.62
030 SANTA CRUZ YUCUCANI				
002	030	001	SIN NOMBRE	0.62
002	030	002	CALLEJONES SIN NOMBRE	0.49
002	030	003	TODAS LAS CALLES SIN NOMBRE	0.62
002	030	004	ANDADORES SIN NOMBRE	0.62
031 TERRERO VENADO				
002	031	001	SIN NOMBRE	0.62
002	031	002	CALLEJONES SIN NOMBRE	0.49
002	031	003	TODAS LAS CALLES SIN NOMBRE	0.62
002	031	004	ANDADORES SIN NOMBRE	0.62
032 LA TRINIDAD				
002	032	001	SIN NOMBRE	0.62
002	032	002	CALLEJONES SIN NOMBRE	0.49
002	032	003	TODAS LAS CALLES SIN NOMBRE	0.62
002	032	004	ANDADORES SIN NOMBRE	0.62
033 YOLOXÓCHITL				
002	033	001	SIN NOMBRE	0.62
002	033	002	CALLEJONES SIN NOMBRE	0.49
002	033	003	TODAS LAS CALLES SIN NOMBRE	0.62
002	033	004	ANDADORES SIN NOMBRE	0.62
034 JIQUIMILLAS				
002	034	001	SIN NOMBRE	0.62
002	034	002	CALLEJONES SIN NOMBRE	0.49
002	034	003	TODAS LAS CALLES SIN NOMBRE	0.62
002	034	004	ANDADORES SIN NOMBRE	0.62
035 PAPALOAPAN				
002	035	001	SIN NOMBRE	0.62
002	035	002	CALLEJONES SIN NOMBRE	0.49
002	035	003	TODAS LAS CALLES SIN NOMBRE	0.62
002	035	004	ANDADORES SIN NOMBRE	0.62
036 PLAN MAMEY				
002	036	001	SIN NOMBRE	0.62
002	036	002	CALLEJONES SIN NOMBRE	0.49

002	036	003	TODAS LAS CALLES SIN NOMBRE	0.62
002	036	004	ANDADORES SIN NOMBRE	0.62
037 LLANO DEL TIGRE				
002	037	001	SIN NOMBRE	0.62
002	037	002	CALLEJONES SIN NOMBRE	0.49
002	037	003	TODAS LAS CALLES SIN NOMBRE	0.62
002	037	004	ANDADORES SIN NOMBRE	0.62
038 SAN JOSÉ				
002	038	001	SIN NOMBRE	0.62
002	038	002	CALLEJONES SIN NOMBRE	0.49
002	038	003	TODAS LAS CALLES SIN NOMBRE	0.62
002	038	004	ANDADORES SIN NOMBRE	0.62
039 TIERRA COLORADA				
002	039	001	SIN NOMBRE	0.62
002	039	002	CALLEJONES SIN NOMBRE	0.49
002	039	003	TODAS LAS CALLES SIN NOMBRE	0.62
002	039	004	ANDADORES SIN NOMBRE	0.62
040 JUQUILA YUCUCANI				
002	040	001	SIN NOMBRE	0.62
002	040	002	CALLEJONES SIN NOMBRE	0.49
002	040	003	TODAS LAS CALLES SIN NOMBRE	0.62
002	040	004	ANDADORES SIN NOMBRE	0.62
041 LLANO GRANDE				
002	041	001	SIN NOMBRE	0.62
002	041	002	CALLEJONES SIN NOMBRE	0.49
002	041	003	TODAS LAS CALLES SIN NOMBRE	0.62
002	041	004	ANDADORES SIN NOMBRE	0.62

III. TABLA DE VALORES DE CONSTRUCCION VIGENTE PARA EL EJERCICIO FISCAL DE 2024.

DESCRIPCIÓN DE LAS CARACTERÍSTICAS DE CONSTRUCCIÓN SEGÚN EL USO Y LA CLASE.

USO HABITACIONAL:

PRECARIA.

Vivienda generalmente sin proyecto y autoconstruida, ubicada por lo general en asentamientos irregulares o en lugares en donde no existan servicios de infraestructura urbana completos, sin traza urbana definida y, localizados en la periferia de las ciudades.

Construida con materiales de mala calidad; sin cimentación; con estructuras de madera o sin estructuras; muros de carrizo, palma, lámina negra, cartón, adobe o madera; techos de vigía y palma, vigías o polines de madera y lámina negra o de cartón.

No tiene acabados; pisos de tierra apisonada o firme rústico de cemento, claros menores a 3 metros.

ECONÓMICA.

Sin proyecto. Con algunos servicios municipales. Se encuentra en zonas de tipo popular o medio bajo. Se localiza en zonas periféricas o de asentamientos espontáneos.

Calidad de construcción baja; sin acabados o acabados de baja calidad; sin cimentación o de mampostería o concreto ciclópeo; muros de carga predominando el adobe, ladrillo y block; techos de terrado sobre vigías y duelas de madera, vigías de madera con lámina galvanizada o de cartón, o en su caso de losa de concreto sin acabados o de baja calidad.

Pisos de tierra apisonada, firme de cemento escobillado o pulido; pintura de cal o pintura vinílica de tipo económico.

REGULAR.

Proyecto definido, funcional y característico. Se encuentran en fraccionamientos o colonias que cuentan con la mayoría de los servicios. Lotes de terreno entre 120 y 200 m² en promedio y de 120 m² de construcción en promedio. Se localiza en zonas consolidadas de los centros de población y en fraccionamientos residenciales medios.

Cimientos de mampostería, concreto ciclópeo, rodapié de block relleno con concreto. Estructuras con castillos y dadas de cerramiento.

Claros medios de 4 metros. Muros de carga de ladrillo, block o piedra. Los techos suelen ser de losa, asbesto, terrado o lámina galvanizada. Los acabados en pisos y muros son de regular calidad.

BUENA.

Disponen de un proyecto definido, funcional y de calidad. Se encuentran en fraccionamientos residenciales de clase media a media alta, que cuentan con todos los servicios públicos. Elementos, materiales y mano de obra de calidad. Superficie entre 200 y 500 m² en promedio y su área construida de 1 a 1.5 veces la superficie del terreno.

Elementos estructurales de buena calidad, con castillos, dadas de cerramiento, columnas y trabes. Cimientos de concreto armado, mampostería, rodapié de block relleno con concreto. Muros de block o ladrillo.

Los claros son hasta de 7 metros. Techos y entrepisos con losas de concreto armado. Suelen recubrirse con tejas de regular calidad. Acabados exteriores texturizados, piedra de corte o molduras de concreto, los acabados e interiores son de buena calidad.

MUY BUENA.

Proyecto arquitectónico de muy buena calidad, e diseño especial bien definido, funcional y a veces caprichoso. Amplios espacios construidos con elementos decorativos interior y exteriormente.

Todos los servicios públicos. Se encuentran en fraccionamientos privados y exclusivos. Lotes con superficie promedio de 500 m² y superficie construida de 1 a 2.5 veces la superficie de terreno.

Elementos estructurales de muy buena calidad a base de castillos, dalas de cerramiento, columnas, travesaños, zapatas corridas o zapatas aisladas. Muros de ladrillo o block.

Grandes claros entre 5 y 10 metros. Techos con losa y molduras en todo el perímetro. Recubrimiento de teja de buena calidad. Aplanados de yeso y mezcla maestreados. Acabados exteriores con texturas, piedras de corte, mármol y molduras de cantera.

Acabados interiores texturizados, con madera fina, tapices o parcialmente de mármol. Los pisos son de cerámica de primera calidad, mármol, parquet.

III. TABLAS DE VALORES DE CONSTRUCCIÓN VIGENTES PARA EL EJERCICIO FISCAL DE 2024			
USO	CLASE	CLAVE DE CONSTRUCCIÓN	VALOR /M². EN UMA
HABITACIONAL	PRECARIA	HAA	0.59
	ECONÓMICA	HAB	0.83
	REGULAR	HAC	0.95
	BUENA	HAD	1.18
	MUY BUENA	HAE	2.37

USO COMERCIAL:

ECONÓMICA.

Edificaciones ubicadas en zonas populares, dando servicio al vecindario circundante. Es posible encontrarlas formando parte de uso mixto (vivienda comercio). Están destinadas a la venta de productos al detalle. Cuentan con una pieza, a lo sumo dos.

Carecen de proyecto; construidas con materiales económicos. Muros de adobe, block o ladrillo. Techos de terrado, lámina galvanizada, asbesto o losa. Acabados casi inexistentes. Pisos de cemento. Las instalaciones son básicas. Claros menores a 3.5 metros; construidos bajo autoconstrucción, o autofinanciamiento.

REGULAR.

Edificaciones ubicadas en zonas populares o de tipo medio, destinadas a la venta al detalle y a la prestación de servicios.

A veces carecen de proyecto. Cimentación de mampostería, de concreto ciclópeo y block relleno. Muros de carga de ladrillo, block o adobe. Techos de terrado, lámina galvanizada, lámina de asbesto o losa. Aplanados de yeso o mezcla. Acabados discretos y pintura vinílica de tipo económico o cal directas. Instalaciones elementales en cuanto a iluminación y saneamiento. Claros medios de 5 metros y construidos bajo financiamiento bancario.

BUENA.

Edificaciones con proyecto definido, funcional y de calidad; materiales de buena calidad. Los encontramos formando parte de la estructura habitacional normalmente en el centro urbano y en zonas comerciales establecidas. Se dedican normalmente a la prestación de servicios y venta de productos diversos.

Elementos estructurales a base de castillos y dalas de cerramiento. Cimentación de mampostería, concreto ciclópeo, rodapié de block relleno y dala de desplante de concreto armado. Muros de ladrillo o block. Techos de losa. Aplanados de yeso y mezcla reglado. Acabados medios con texturas y pintura vinílica o esmalte. Claros medios de 6 metros o más; construcción realizada por empresas constructoras; a través de autofinanciamiento o financiamiento bancario.

USO	CLASE	CLAVE DE CONSTRUCCIÓN	VALOR /M ² . EN UMA
COMERCIAL	ECONÓMICA	COA	3.55
	REGULAR	COB	4.73
	BUENA	COC	5.92

TRANSITORIOS

ARTICULO PRIMERO. La presente Tabla de Valores de Uso de Suelo y de Construcción entrará en vigor a partir del 01 de enero del año 2024.

ARTICULO SEGUNDO. Remítase el presente decreto a la Titular del Poder Ejecutivo del Estado y al Honorable Ayuntamiento del Municipio de **Tlacoachistlahuaca**, Guerrero, para los efectos legales conducentes.

ARTÍCULO TERCERO. Publíquese el presente decreto en el Periódico Oficial del Gobierno del Estado, **para su conocimiento general y efectos legales procedentes.**

ARTÍCULO CUARTO. En términos de lo dispuesto por el artículo 37 de la Ley Número 266 de Catastro para los Municipios del Estado de Guerrero vigente, la presente Tabla de Valores Unitarios de Uso de Suelo y de Construcción, debe ser de dominio público y para que surta efectos debe publicarse en el Periódico Oficial del Gobierno del Estado de Guerrero.

ARTÍCULO QUINTO. Que las tasas de cobro establecidas en el **artículo 8** de la Ley de Ingresos del municipio de **Tlacoachistlahuaca**, Guerrero para el ejercicio fiscal 2024, se encuentran dentro de los parámetros de las tasas y tarifas contenidas en la Ley Número 492 de Hacienda Municipal vigente, en cumplimiento con los principios de legalidad, igualdad y proporcionalidad contemplados en la Constitución Política de los Estados Unidos Mexicanos, evitando la imposición de cobros excesivos a los y las contribuyentes.

Dado en el Salón de Sesiones del Honorable Poder Legislativo, a los quince días del mes de diciembre del año dos mil veintitrés.

DIPUTADA PRESIDENTA.
LETICIA MOSSO HERNÁNDEZ.
Rúbrica.

DIPUTADO SECRETARIO.
ANDRÉS GUEVARA CÁRDENAS.
Rúbrica.

DIPUTADA SECRETARIA.
PATRICIA DOROTEO CALDERÓN.
Rúbrica.

En cumplimiento a lo dispuesto en los artículos 90 numeral 1 y 91 fracción II de la Constitución Política del Estado Libre y Soberano de Guerrero, promulgo y ordeno la publicación, para su debida observancia, del **DECRETO NÚMERO 607 POR EL QUE SE APRUEBAN LAS TABLAS DE VALORES UNITARIOS DE USO DE SUELO Y DE CONSTRUCCIÓN QUE SERVIRÁN DE BASE AL HONORABLE AYUNTAMIENTO DEL MUNICIPIO DE TLAOACHISTLAHUACA DEL ESTADO DE GUERRERO, PARA EL COBRO DE LAS CONTRIBUCIONES SOBRE PROPIEDAD INMOBILIARIA DURANTE EL EJERCICIO FISCAL 2024**, en el Recinto de las Oficinas del Poder Ejecutivo del Estado, en la ciudad de Chilpancingo de los Bravo, Guerrero, a los veintiséis días del mes de diciembre del año dos mil veintitrés.

LA GOBERNADORA CONSTITUCIONAL DEL ESTADO DE GUERRERO.
MTRA. EVELYN CECIA SALGADO PINEDA.
Rúbrica.

EL SECRETARIO GENERAL DE GOBIERNO.
MTRO. LUDWIG MARCIAL REYNOSO NÚÑEZ.
Rúbrica.

DECRETO NÚMERO 608 POR EL QUE SE APRUEBAN LAS TABLAS DE VALORES UNITARIOS DE USO DE SUELO Y DE CONSTRUCCIÓN QUE SERVIRÁN DE BASE AL HONORABLE AYUNTAMIENTO DEL MUNICIPIO DE XALPATLÁHUAC DEL ESTADO DE GUERRERO, PARA EL COBRO DE LAS CONTRIBUCIONES SOBRE PROPIEDAD INMOBILIARIA DURANTE EL EJERCICIO FISCAL 2024.

MTRA. EVELYN CECIA SALGADO PINEDA, Gobernadora Constitucional del Estado Libre y Soberano de Guerrero, a sus habitantes, sabed,

Que el H. Congreso Local, se ha servido comunicarme que,

LA SEXAGÉSIMA TERCERA LEGISLATURA AL HONORABLE CONGRESO DEL ESTADO LIBRE Y SOBERANO DE GUERRERO, EN NOMBRE DEL PUEBLO QUE REPRESENTA, Y:

CONSIDERANDO

Que en sesión de fecha 15 de diciembre del 2023, las Diputadas y los Diputados integrantes de la Comisión de Hacienda, presentaron a la Plenaria el Dictamen con proyecto de Decreto por el que se aprueban las Tablas de Valores Unitarios de uso de Suelo y de Construcción que Servirán de Base al Honorable Ayuntamiento del Municipio de Xalpatláhuac del Estado de Guerrero, para el cobro de las contribuciones sobre propiedad inmobiliaria durante el ejercicio fiscal 2024, en los siguientes términos:

“METODOLOGÍA DE TRABAJO

La Comisión de Hacienda conforme a lo establecido en el artículo 256 de nuestra Ley Orgánica del Poder Legislativo en vigor, realizaron el análisis de esta iniciativa, conforme al procedimiento que a continuación se describe:

En el apartado de “Antecedentes Generales” se describe el trámite que inicia el proceso legislativo, a partir de la fecha en que fue presentada la iniciativa ante el Pleno de la Sexagésima Tercera Legislatura al Honorable Congreso del Estado Libre y Soberano de Guerrero.

En el apartado denominado “Consideraciones” los y las integrantes de la Comisión Dictaminadora realizan una valoración de la iniciativa con base al contenido de los diversos ordenamientos legales aplicables.

En el apartado referido al “Contenido de la Iniciativa”, a efecto de clarificar lo señalado por el Municipio, se hace una transcripción de las consideraciones expuestas sometida al Pleno de la Sexagésima Tercera Legislatura al Honorable Congreso del Estado Libre y Soberano de Guerrero.

En el apartado de “Conclusiones”, el trabajo de esta Comisión Dictaminadora consistió en verificar los criterios técnicos y normativos aplicables, en la confronta de las diversas

clasificaciones por zonas, categorías y delimitaciones por su ubicación y tipo de uso de suelo y construcción, así como las cuotas y tarifas entre la propuesta para 2024 en relación a las del ejercicio inmediato anterior, y

En el apartado "Texto normativo y régimen transitorio", se desglosan los artículos que integran el Decreto por el que se aprueban las Tablas de Valores Unitarios de Uso de Suelo y de Construcción que servirán de base al Honorable Ayuntamiento del municipio de **Xalpatláhuac**, Guerrero, para el cobro de las contribuciones sobre propiedad inmobiliaria durante el ejercicio fiscal 2024, con las modificaciones realizadas por esta Comisión dictaminadora, así como el régimen transitorio de la misma.

I. ANTECEDENTES GENERALES

Por oficio número PM/0175/2023, del 15 de octubre de 2023, la Ciudadana Lic. Selene Sotelo Maldonado, Presidenta Municipal Constitucional del Honorable Ayuntamiento del Municipio de **Xalpatláhuac**, Guerrero, en uso de las facultades que le confieren los artículos 65 fracción V de la Constitución Política del Estado Libre y Soberano de Guerrero y 62 fracción III, de la Ley Orgánica del Municipio Libre, remitió a este Honorable Congreso, para su discusión y aprobación, en su caso, la Iniciativa de Tablas de Valores Unitarios de Uso de Suelo y de Construcción que servirán de base al Honorable Ayuntamiento del municipio de **Xalpatláhuac**, Guerrero, para el cobro de las contribuciones sobre propiedad inmobiliaria durante el ejercicio fiscal 2024.

El Pleno de la Sexagésima Tercera Legislatura del Honorable Congreso del Estado Libre y Soberano de Guerrero, en sesión de fecha 17 de octubre del año dos mil veintitrés, tomó conocimiento de la Iniciativa de referencia, habiéndose turnado en términos de los artículos 174 fracción I, 241 y 244 de la Ley Orgánica del Poder Legislativo del Estado de Guerrero número 231, mediante oficio LXIII/3ER/SSP/DPL/0188-77/2023, de esa misma fecha, suscrito por el Maestro José Enrique Solís Ríos, Secretario de Servicios Parlamentarios de este Honorable Congreso, y por mandato de la Mesa Directiva de esta soberanía, a la Comisión Ordinaria de Hacienda, para su análisis y emisión del dictamen con proyecto de decreto respectivo.

II. CONSIDERACIONES

En términos de lo dispuesto por los artículos 174 fracción I, 195 fracción V, 196, 248, 254 y 256 y demás relativos y aplicables de la Ley Orgánica del Poder Legislativo del Estado de Guerrero Número 231, esta Comisión Ordinaria de Hacienda tiene plenas facultades para efectuar el estudio de la Iniciativa de referencia y emitir el Dictamen con Proyecto de Decreto que recaerá a la misma.

El Honorable Congreso del Estado Libre y Soberano de Guerrero, conforme a lo establecido por los artículos 115 fracción IV párrafo cuarto de la Constitución Política de los Estados Unidos Mexicanos; 61 fracción I y 62 fracción III de la Constitución Política Local, 116, y 260 de la Ley Orgánica del Poder Legislativo del Estado de Guerrero Número 231, está

plenamente facultado para discutir y aprobar, en su caso, la Iniciativa de Tablas de Valores Unitarios de Uso de Suelo y de Construcción que servirán de base al Honorable Ayuntamiento del municipio de **Xalpatláhuac**, Guerrero, para el cobro de las contribuciones sobre propiedad inmobiliaria durante el ejercicio fiscal 2024, previa la emisión por la Comisión de Hacienda, del dictamen con Proyecto de Decreto respectivo.

Obra en el expediente que acompaña a la iniciativa, copia certificada del acta de sesión extraordinaria de cabildo de fecha 15 de octubre de 2023, de la que se desprende que las y los integrantes del Cabildo del Honorable Ayuntamiento, analizaron, discutieron y aprobaron por mayoría de votos, la iniciativa de Tablas de Valores Unitarios de Uso de Suelo y de Construcción que servirán de base al Honorable Ayuntamiento del municipio de **Xalpatláhuac**, Guerrero, para el cobro de las contribuciones sobre propiedad inmobiliaria durante el ejercicio fiscal 2024. No se omite mencionar que de conformidad con lo señalado en el **artículo 53** de la Ley Orgánica del Municipio Libre del Estado de Guerrero, en caso de empate la presidenta tiene **voto de calidad**.

El Honorable Ayuntamiento del Municipio de **Xalpatláhuac**, Guerrero, motiva su iniciativa conforme al siguiente:

III. CONTENIDO DE LA INICIATIVA:

“PRIMERO.- Que la Tabla de Valores Unitarios de Uso de Suelo y Construcción, es el instrumento técnico-jurídico, que se utiliza para la determinación de los valores catastrales de cada predio ubicado dentro del territorio municipal y por ende la base para el cobro del impuesto predial para el Ejercicio Fiscal del año 2024, para estar en condiciones de atender la demanda social de los gobernados y cumple con los requisitos de legalidad, proporcionalidad y equidad que señala el artículo 31 fracción IV de la Constitución Política de los Estados Unidos Mexicanos.

SEGUNDO.- Que tratándose de predios urbanos se procederá a su clasificación bajo el criterio de agruparlos en sectores catastrales, y a su vez en tramos de calles o zonas de valor; se consideran toda clase de datos poblacionales, socioeconómicos, de infraestructura y equipamiento urbano a fin de proceder a una zonificación adecuada y a un cálculo preciso del valor unitario por sector; así como a las características comunes de los inmuebles que se ubiquen en las distintas zonas del mismo, refiriéndose a las sectores catastrales de condiciones homogéneas e infraestructura y equipamiento urbano, y el valor unitario de los predios urbanos por metro cuadrado, se determinará y establecerá por sector, manzana o calle, atendiendo a la disponibilidad y características del equipamiento, infraestructura y servicios públicos, tomando en cuenta en forma enunciativa y no limitativa los elementos siguientes: suministro de agua, vialidades, drenaje, energía eléctrica y alumbrado público, banquetas y guarniciones, equipamiento básico, vigilancia y servicios de limpia, parques públicos y jardines, equipamiento especial, mercados públicos, proximidad a zonas comerciales y de servicios.

Tratándose de predios rústicos, se aplicará el valor catastral por hectárea de conformidad con el artículo 31 de la Ley, y para la formulación de las Tablas de Valores se basarán atendiendo a los factores cualitativos siguientes: terrenos de humedad; terrenos de riego; terrenos de temporal; terrenos de agostadero laborable; terrenos de agostadero cerril; terrenos de monte alto con explotación forestal; terrenos en monte alto sin explotación forestal, y terrenos en explotación minera; así mismo, se considerarán los elementos exógenos que intervienen en la determinación del valor como: disponibilidad de la infraestructura de riego, proximidad de caminos, carreteras, puertos o centros de distribución de acopio y abasto, costo de los medios de transporte, tipo de clima, cultivos principales y periodicidad, utilidad y explotación del terreno.

Para la elaboración de las Tablas de Valores Unitarios de Construcción se considera el valor por metro cuadrado de construcción determinándolo en función de la cantidad, calidad y valor de los materiales utilizados en su estructura, acabados y mano de obra aplicada en ellos, clasificándolas según: USO y CLASE: habitacional: precaria, económica, interés social, regular, interés medio, buena; Comercial: económica, regular, buena, muy buena; Industrial: económica, ligera, mediana, pesada; Equipamiento: Cine o auditorio, escuela, oficinas, estacionamiento, hospital, hotel regular, hotel bueno, restaurante, bares, tienda de autoservicio, mercado; Especiales: elementos accesorios, obras complementarias; se procedió a la formulación de la Tabla de Valores Unitarios de Suelo Urbano, Rústico y Construcción aplicables para el ejercicio fiscal del año 2024.

TERCERO.- En la presente Tabla de Valores Unitarios de Suelo y Construcción, los valores por metro cuadrado en terrenos urbanos y construcciones están indexados al valor de la UMA (unidad de Medida y Actualización), y en terrenos rústicos el valor es por cada Hectárea y de igual manera están indexados al valor de la UMA, cuya variación sea la que se derive de la actualización de la UMA que emita el Instituto Nacional de Estadística y Geografía INEGI, en previsión a lo dispuesto por los artículos 1, 3 y 5 de la Ley para Determinar el Valor de la Unidad de Medida y Actualización, a su vez, estar en actitud de determinar el valor catastral de los inmuebles que sirva de base para determinar el impuesto predial como lo prevé la Ley de Ingresos Municipal en Vigor.

CUARTO.- Para efectos de dar debido cumplimiento a lo dispuesto por los artículos 30 de la Ley Número 266 de Catastro para los Municipios del Estado de Guerrero, 20 y 25 fracción I del Reglamento de la citada Ley; para la elaboración de las Tablas de Valores Unitarios de Suelo y Construcción, los ayuntamientos además de seguir el procedimiento establecido en la Ley y Reglamentos citados, se realizó el estudio de mercado necesarios para formular la propuesta de valores catastrales unitarios de suelo, tomando como base el metro cuadrado para predios urbanos y por hectárea tratándose de predios rústicos que sirvan de base para determinar los valores catastrales; para tal efecto la Dirección de Catastro Municipal, con apoyo del personal de valuación adscrito a la misma, se dio a la tarea de realizar un estudio de los valores de mercado que prevalecen en las diversas áreas del área urbana del municipio, en el que destacan los valores del suelo que van desde predios baldíos, así como predios que cuentan con construcción y que están ubicados en los diferentes barrios que conforman la cabecera municipal y las demás localidades del municipio tomando en cuenta

los métodos de comparación de mercado, análisis de sistema de información geográfica y análisis urbano; datos poblacionales y de nivel socioeconómico; infraestructura, equipamiento urbano y servicios públicos; lo que nos permite determinar valores catastrales del Suelo más veraces y acordes con la realidad, se concluye que los valores representan en promedio un **9.51 %** del valor comercial; determinando que los Valores catastrales de terreno se encuentran en **1131.72 %** por abajo del valor comercial; así también los valores de construcción representan en promedio el **5.18 %**, con respecto al valor comercial; determinando que el valor catastral se encuentra en un **1,992.04 %** por abajo del valor comercial.

Derivado del comunicado de prensa número 296/2023 de fecha 29 de agosto de año 2023 que emitió la suprema corte de justicia de la nación de declarar inconstitucional los impuestos adicionales, para este proyecto de tabla de valores ya no se consideran dichos adicionales, y para no afectar la hacienda del H. Ayuntamiento, ni de los ciudadanos, se quedan con los mismos valores de uso de suelo y construcción para el ejercicio fiscal 2024, los cuales siguen siendo los mismos con los que se trabajó en el ejercicio 2023, así mismo se mantendrá la tasa del 12 al millar, por lo que manteniendo los mismos valores y tasa no afecta en el cobro del impuesto predial.

En ese sentido, se propone que en la Ley de ingresos para el Municipio de Xalpatláhuac, Guerrero, aplicable para el Ejercicio Fiscal 2024, una tasa del **12 al millar anual**, así también, se continuará apoyando al contribuyente que entere durante el primer mes del año al corriente, en impuesto base; del impuesto predial del ejercicio fiscal 2024 con un descuento del 12% en el mes de enero y del 10% en el mes de febrero, así también, por cuanto a las personas adultas que cuenten con la credencial INAPAM, jubilados y pensionados, madres solteras y personas con capacidades diferentes se les aplicará un 50% de descuento por el impuesto predial durante el Ejercicio Fiscal 2024, con base las tasas y tarifas previstas en el artículo 18 de la Ley Numero 492 de Hacienda Municipal del Estado de Guerrero.

QUINTO. - Que para la aplicación de la presente Tabla de Valores Unitarios de Uso de Suelo y Construcción en inmuebles que se hayan empadronado, ubicados en colonias, fraccionamientos o condominios de nueva creación, o que no aparezcan contemplados; para su valuación o revaluación, les serán aplicados los valores por metro cuadrado que correspondan a la zona catastral homogénea más próxima.

SEXTO. - Que para dar cumplimiento a lo establecido en el artículo 9, fracción II, inciso b), referente a la determinación de la zona 01 catastral dentro del municipio, se establecen dos sectores catastrales, el sector catastral 001 corresponde a la cabecera municipal de Xalpatláhuac y sus respectivas localidades y el sector catastral 000 que corresponde a los terrenos rústicos que comprenden el municipio de acuerdo a las siguientes tablas:

SECTOR CATASTRAL 000

Clave entidad	Nombre entidad	Clave municipio	Nombre municipio	Suelo
12	Guerrero	69	Xalpatláhuac	Terrenos Rústicos

SECTOR CATASTRAL 001

Clave entidad	Nombre entidad	Clave municipio	Nombre municipio	Clave de localidad	Nombre de la localidad
12	Guerrero	69	Xalpatláhuac	12069008	XALPATLAHUAC
12	Guerrero	69	Xalpatláhuac	12069009	SAN MARTIN AMATITLAN (AMATITLAN)
12	Guerrero	69	Xalpatláhuac	12069010	CAHUATACHE
12	Guerrero	69	Xalpatláhuac	12069011	CUBA LIBRE
12	Guerrero	69	Xalpatláhuac	12069012	IGUALITA
12	Guerrero	69	Xalpatláhuac	12069013	XILOTEPEC (JILOTEPEC CHIQUITO)
12	Guerrero	69	Xalpatláhuac	12069014	EL PLATANAR (SANTA MARIA GUADALUPE EL PLATANAR)
12	Guerrero	69	Xalpatláhuac	12069015	QUIAHUITLATZALA
12	Guerrero	69	Xalpatláhuac	12069016	SAN NICOLAS ZOYATLAN (ZOYATLAN)
12	Guerrero	69	Xalpatláhuac	12069017	TLACOTLA
12	Guerrero	69	Xalpatláhuac	12069018	TLAXCO
12	Guerrero	69	Xalpatláhuac	12069019	TLAYAHUALCO
12	Guerrero	69	Xalpatláhuac	12069020	LA VICTORIA (SAN MARTIN LA VICTORIA)
12	Guerrero	69	Xalpatláhuac	12069021	YERBA SANTA
12	Guerrero	69	Xalpatláhuac	12069022	ZACATIPA
12	Guerrero	69	Xalpatláhuac	12069023	EL MEZQUITE
12	Guerrero	69	Xalpatláhuac	12069024	AGUA CHANTLA
12	Guerrero	69	Xalpatláhuac	12069025	AXUXUCA
12	Guerrero	69	Xalpatláhuac	12069026	CERRO DE LOS PAREDONES
12	Guerrero	69	Xalpatláhuac	12069027	COAJTEPEC
12	Guerrero	69	Xalpatláhuac	12069028	LAS MESITAS
12	Guerrero	69	Xalpatláhuac	12069029	TECUANEXTOC
12	Guerrero	69	Xalpatláhuac	12069030	TLAMINCA
12	Guerrero	69	Xalpatláhuac	12069031	COLONIA AXOCHIAPAN
12	Guerrero	69	Xalpatláhuac	12069032	LA REFORMA
12	Guerrero	69	Xalpatláhuac	12069033	ACHICHIPICO
12	Guerrero	69	Xalpatláhuac	12069034	BURROTLATELTIA
12	Guerrero	69	Xalpatláhuac	12069035	TETLAJMACHTITLA
12	Guerrero	69	Xalpatláhuac	12069036	TEPETLAIJTEC (CRUCERO DE TOTOTEPEC)
12	Guerrero	69	Xalpatláhuac	12069037	TLALIJCUILULCO
12	Guerrero	69	Xalpatláhuac	12069038	ZOYATEPEC

SÉPTIMO.- Que, en el caso de terrenos urbanos, el valor unitario del lote tipo deberá tomar en cuenta el programa o planes parciales de desarrollo urbano de la localidad, y se aplicarán en su caso, los factores de premio o castigo que le correspondan.

En el caso de aplicación de factores de premio o castigo a terrenos, se aplicarán los factores correspondientes a zona, ubicación, frente, irregularidad y superficie, atendiendo a los siguientes rangos de aplicación; en el entendido de cuando se hable de superficie, estará dada en metros cuadrados y cuando se hable de metros, se referirá a metros lineales.

Los factores de zona, ubicación, frente, irregularidad y superficie se aplicarán de acuerdo a los siguientes parámetros:

A). FACTOR DE ZONA. (Fzo) Variación de 0.80 a 1.20

TIPO DE PREDIO	FACTOR
Predio con frente a Avenida principal, calle superior promedio	1.20
Predio con frente a calle promedio	1.00
Predio con único frente o todos los frentes a calle inferior a calle promedio	0.80

Considerándose como calle promedio a aquella de 10.00 metros lineales de ancho o más y con servicios públicos como agua potable, drenaje, energía eléctrica y pavimentos.

B). FACTOR DE UBICACIÓN. (Fub) Variación de 0.50 a 1.35

UBICACIÓN DEL PREDIO	FACTOR
Predio sin frente a vía de comunicación o (predio interior)	0.50
Predio con frente a una vía de comunicación o (predio común)	1.00
Predio con frente a dos vías de comunicación o (predio en esquina)	1.15
Predio con frente a tres vías de comunicación o (predio cabecero de manzana)	1.25
Predio con frente a cuatro vías de comunicación o (predio manzanero)	1.35

C). FACTOR DE FRENTE. (Ffe) Variación de 0.50 a 1.00

$$FFe = Fe/8$$

Fe: Frente del lote en estudio

Considerando para la aplicación de este factor, frentes menores a 8.00 metros lineales y superiores a 2.00 metros lineales.

D). FACTOR DE IRREGULARIDAD. (Fir) Variación de 0.65 a 1.00

Éste estará conformado por la irregularidad que corresponde a la Pendiente, Desnivel y Forma:

$$Fir = Fp * Fd * Ffo$$

D-1). Pendiente. (Fp) Variación de 0.60 a 1.00

Aplicable sólo a la superficie que se encuentre en pendiente

	DESNIVEL POR METRO	PENDIENTE %	FACTOR DE CASTIGO	FACTOR APLICABLE
	0.00	0.0%	0.00	1.00
	0.01	1.0%	0.02	0.98
	0.02	2.0%	0.04	0.96
	0.03	3.0%	0.06	0.94
	0.04	4.0%	0.07	0.93
	0.05	5.0%	0.08	0.92
	0.06	6.0%	0.10	0.90
	0.08	8.0%	0.12	0.88
	0.10	10.0%	0.14	0.86
	0.12	12.0%	0.16	0.84
	0.16	16.0%	0.19	0.81
	0.20	20.0%	0.22	0.78
	0.24	24.0%	0.24	0.76
	0.28	28.0%	0.25	0.75
	0.32	32.0%	0.27	0.73
	0.36	36.0%	0.28	0.72
	0.40	40.0%	0.30	0.70
	0.50	50.0%	0.32	0.68
0.60	60.0%	0.34	0.66	
0.80	80.0%	0.37	0.63	
1.00	100.0%	0.40	0.60	

D-2). DESNIVEL. (Fd) Variación de 0.60 a 1.00

Aplicable sólo a la superficie que se encuentre en desnivel, sea ascendente o descendente, a partir del nivel de la calle:

	DESNIVEL O ALTURA EN METROS	PENDIENTE %	FACTOR APLICABLE
	0.00	0.00	1.00
	0.05	0.04	0.96
	1.00	0.07	0.93
	2.00	0.14	0.86
	3.00	0.21	0.79
	4.00	0.28	0.72
	5.00	0.34	0.66
	6.00	0.40	0.60

D-3). FACTOR DE FORMA. (Ffo) Variación de 0.65 a 1.00

De aplicación sólo a la superficie considerada como irregular o fuera del rectángulo regular.

a) Para terrenos cuyo fondo sea igual o menor a tres veces el frente y esté conformado por ocho ángulos o menos

DESNIVEL O ALTURA EN METROS	PENDIENTE %	FACTOR APLICABLE
0.00	0.00	1.00
0.05	0.04	0.96
1.00	0.07	0.93
2.00	0.14	0.86
3.00	0.21	0.79
4.00	0.28	0.72
5.00	0.34	0.66
6.00	0.40	0.60

E). FACTOR DE SUPERFICIE. (Fsu) Variación de 0.62 a 1.00

Con relación directa entre la superficie del lote en estudio y el lote predominante en la zona de ubicación.

En donde la superficie del terreno será en metros cuadrados

$$\text{Rel Sup} = \frac{\text{Superficie del lote en estudio}}{\text{Superficie del lote promedio}}$$

Relación de Supo	Facto Supo	Relación de Supo	Facto Supo
De 0.00 a 2.00	1.00	De 11.01 a 12.00	0.80
De 2.01 a 3.00	0.98	De 12.01 a 13.00	0.78
De 3.01 a 4.00	0.96	De 13.01 a 14.00	0.76
De 4.01 a 5.00	0.94	De 14.01 a 15.00	0.74
De 5.01 a 6.00	0.92	De 15.01 a 16.00	0.72
De 6.01 a 7.00	0.90	De 16.01 a 17.00	0.70
De 7.01 a 8.00	0.88	De 17.01 a 18.00	0.68
De 8.01 a 9.00	0.86	De 18.01 a 19.00	0.66
De 9.01 a 10.00	0.84	De 19.01 a 20.00	0.64
De 10.01 a 11.00	0.82	De 20.01 en adelante	0.62

De aplicación sólo a la superficie considerada como irregular o fuera del rectángulo regular.

a) Para terrenos cuyo fondo sea igual o menor a tres veces el frente y esté conformado por ocho ángulos o menos

$$Ffo = \sqrt{Rreg / STo}$$

En donde:

Ffo= Factor de Forma

Rreg = Superficie del Rectángulo con lado menor o igual al frente y lado mayor o igual a 3.0 veces el frente.

STo= Superficie Total del Terreno.

FACTOR RESULTANTE:

El Factor Resultante que resulte de la aplicación de los factores descritos anteriormente, se determinará a través de la siguiente fórmula:

$$Fre = Fzo \times Fub \times Ffe \times Fir \times Fsu$$

El resultado de esta fórmula nunca deberá ser menor a 0.40. En caso de que fuera menor se ajustará a este factor, aplicando el o los factores de mayor relevancia.

OCTAVO. - Que en el caso de la valuación y revaluación de edificaciones se deberán precisar los tipos de construcción que puedan determinarse, acorde a su USO, CLASE, calidad y descripción de los elementos de construcción, señalándose para cada tipo un valor de reposición nuevo acorde a la tabla de valores vigente para cada municipio, y al que se le deducirán los deméritos que procedan por razón de edad. Todas aquellas instalaciones especiales, elementos accesorios u obras complementarias que formen parte integral del inmueble, deberán considerarse con su valor unitario correspondiente, señalando el valor, así como su factor por edad.

Para la aplicación de los factores de demérito por edad, en los cuales ya incluyen los factores por estado de conservación, se aplicarán de acuerdo a la siguiente tabla, dependiendo de la vida útil y edad de las mismas, de acuerdo a los elementos siguientes:

POR USO Y POR CLASIFICACIÓN					
USO	CLASIFICACIÓN				
	BAJA	ECONÓMICA	MEDIA	BUENA	MUY BUENA
VIDA ÚTIL EN AÑOS					
Habitacional, Habitacional con Comercio	30	50	50	60	70
Hoteles, Deportivos y Gimnasios	30	40	50	60	70
Terminales y Comunicaciones	10	20	30	40	50

Oficinas y Comercios	20	40	50	60	70
Abasto	10	20	30	40	
Industria	20	30	50	60	
Hospitales		30	35	40	45

FÓRMULA APLICABLE AL DEMÉRITO POR EDAD:

$$\text{En donde: } \frac{\text{Fed} ((\text{VU} - \text{E}) * 0.90) + (\text{VU} * 0.10)}{\text{VU}}$$

Fed= Factor por Edad.

Vu= Vida Útil de la Construcción, de acuerdo a la tabla anterior.

E= Edad Estimada de la Construcción.

NOVENO.- Que para dar cumplimiento a lo establecido en el artículo 34, segundo párrafo de la Ley Numero 266 de Catastro para los Municipios del Estado de Guerrero, mediante oficio número **0169/P.M./Xalpatláhuac/2023, fechado el 28 de Septiembre de 2023**, se solicitó a la Coordinación General de Catastro del Gobierno del Estado de Guerrero, la revisión y en su caso validación de la presente Tabla de Valores Unitarios de Uso de Suelo y Construcción con Vigencia para el ejercicio fiscal 2024; la que con oficio **SFA/SI/CGC/1456/2023** de fecha **14 de octubre del 2023**, emite contestación de la manera siguiente: “por lo cual ésta Coordinación General de Catastro del Gobierno del Estado de Guerrero tiene a bien validarla, de conformidad con lo que establece el artículo 34 de la citada Ley.”

Con fundamento en los artículos 174 fracción I, 195 fracción V, 196, 248, 254, 256 y demás relativos y aplicables de la Ley Orgánica del Poder Legislativo de Guerrero número 231, esta Comisión de Hacienda, tiene plenas facultades para analizar la Iniciativa de referencia y emitir el dictamen con proyecto de Decreto correspondiente, al tenor de las siguientes:

IV. CONCLUSIONES:

Esta Comisión Dictaminadora, considerando las disposiciones legales aplicables en la materia, constató que la correspondiente iniciativa de Tablas de Valores Unitarios de Uso de Suelo y de Construcción para el Municipio de **Xalpatláhuac**, Guerrero, para el ejercicio fiscal 2024, se presentó en tiempo, y con las formalidades técnicas y normativas vigentes ante esta Soberanía Popular, para su estudio, análisis y aprobación, lo que permitirá a la administración municipal, contar con las herramientas legales vinculadas con sus atribuciones recaudatorias para el cobro de las contribuciones sobre propiedad inmobiliaria.

El Ayuntamiento Municipal de **Xalpatláhuac**, Guerrero, señala en su iniciativa que se continuará apoyando a las y los contribuyentes que enteren durante el primer mes del año, la totalidad del impuesto predial del ejercicio con un descuento del 12% en el mes de enero, y el 10% en febrero; en lo que respecta a las personas adultas, jubiladas y pensionadas, así

como también a madres solteras, padres solteros y personas con discapacidad se les aplicara un 50% de descuento por el impuesto durante el ejercicio fiscal 2024.

Los y las contribuyentes en general, y de manera particular aquellas personas radicadas en el Municipio de **Xalpatláhuac**, Guerrero, deben tener la certeza de que sus contribuciones emanan de un marco jurídico y fiscal adecuado y equitativo, considerando para tal efecto las características y condiciones socioeconómicas prevalecientes a nivel local, y que, las disposiciones contenidas en la presente iniciativa de decreto, busca fomentar la cultura de cumplimiento de las obligaciones fiscales a cargo de los y las contribuyentes sobre la propiedad inmobiliaria.

En el análisis de la iniciativa se determinó que las Tablas de Valores de Uso de Suelo y Construcción propuestas se encuentran acorde a los lineamientos establecidos en la Ley Número 266 de Catastro para los Municipios del Estado de Guerrero vigente y su aplicación se efectuará de acuerdo a lo estipulado en la Constitución Política de los Estados Unidos Mexicanos; Ley de Hacienda Municipal; sobre Adquisición de Inmuebles; Ley de Vivienda Social del Estado de Guerrero; Ley de Desarrollo Urbano; Ley de Propiedad en Condominio y Código Fiscal Municipal.

La Comisión Dictaminadora, observó que la propuesta en análisis respecto a todos los valores catastrales de suelo rústico, urbano y de construcción, se encuentran indexados a la UMA; tomando como base los valores catastrales vigentes en el año 2023, para que el incremento del próximo año 2024 sea el que determine el INEGI, y publicado en el Diario Oficial de la Federación, por lo que esta Comisión determinó contemplar y respetar los valores catastrales de suelo rústico, urbano y de construcción propuestos por el Ayuntamiento.

En la iniciativa de ley de ingresos del municipio de **Xalpatláhuac**, Guerrero, en el artículo 8 del impuesto predial, proponía elevar la tasa de 1 al millar aplicada en 2023, a 12 al millar para el 2024, lo que contravienen los derechos de legalidad y seguridad jurídica al no considerar la capacidad contributiva de los causantes, es decir, no guarda proporcionalidad tributaria, por lo que a efecto de evitar que se generen distorsiones al momento de calcular el pago del impuesto predial, **esta Comisión dictaminadora de Hacienda, determinó mantener vigentes los valores catastrales aprobados para el 2023, y considerar una razonable tasa de 2.5 al millar para 2024, misma que se aplicará** en la determinación de la base gravable, de tal forma que se priorice la proporcionalidad tributaria y capacidad de pago de los causantes, al tiempo de mantener los niveles de recaudación municipal por dicho concepto.

Con la adecuación anterior, se da cumplimiento con los parámetros de las tasas y tarifas contenidas en el artículo 18 de la Ley Número 492 de Hacienda Municipal vigente, y en apego estricto con los principios de legalidad, igualdad y proporcionalidad contemplados en la fracción IV del artículo 31 de la Constitución Política de los Estados Unidos Mexicanos, evitando la imposición de cobros excesivos a los contribuyentes. Por lo que se consideró conveniente incluir un **artículo quinto transitorio** para quedar como sigue:

“ARTÍCULO QUINTO. Que las tasas de cobro establecidas en el artículo 8 de la Ley de Ingresos del municipio de Xalpatláhuac, Guerrero para el ejercicio fiscal 2024, se encuentran dentro de los parámetros de las tasas y tarifas contenidas en la Ley Número 492 de Hacienda Municipal vigente, en cumplimiento con los principios de legalidad, igualdad y proporcionalidad contemplados en la Constitución Política de los Estados Unidos Mexicanos, evitando la imposición de cobros excesivos a los y las contribuyentes”.

En cumplimiento a lo establecido en el artículo 34, segundo párrafo de la Ley número 266 de Catastro Municipal del Estado de Guerrero, mediante oficio número PM/0169/2023, fechado el 28 de septiembre de 2023, el H. Ayuntamiento de **Xalpatláhuac**, Guerrero, solicitó a la Coordinación General de Catastro del Gobierno del Estado de Guerrero, la revisión y en su caso validación de la presente Tabla de Valores Unitarios de Uso de Suelo y Construcción con Vigencia para 2024; la que con oficio número SFA/SI/CGC/1456/2023, de fecha 14 de octubre de 2023, emite contestación de la manera siguiente: **“su proyecto de Tablas de Valores unitarios de Suelo y Construcción, una vez que han sido revisadas y adecuadas, cumple con los criterios, lineamientos técnicos y normativos vigentes establecidos en la Ley número 266 de Catastro para los Municipios del Estado de Guerrero y su Reglamento. Se concluye que los valores catastrales de suelo y construcción propuestos para el año 2024, no presentan ningún incremento, con respecto a los valores del año 2023; los cuales se encuentran por debajo de los valores comerciales de acuerdo al estudio de mercado realizado”**

Que en sesiones de fecha 15 de diciembre del 2023, el Dictamen en desahogo recibió primera y dispensa de la segunda lectura, por lo que en términos de lo establecido en los artículos 262, 264 y 265 de la Ley Orgánica del Poder Legislativo del Estado de Guerrero Número 231, la Presidencia de la Mesa Directiva, habiendo sido expuestos los motivos y el contenido del Dictamen, al no existir votos particulares en el mismo y no habiéndose registrado diputados en contra en la discusión, se preguntó a la Plenaria si existían reserva de artículos, y no habiéndose registrado reserva de artículos, se sometió el dictamen en lo general y en lo particular, aprobándose el dictamen por unanimidad de votos.

Que aprobado en lo general y en lo particular el Dictamen, la Presidencia de la Mesa Directiva del Honorable Congreso del Estado realizó la Declaratoria siguiente: **“Esta Presidencia en términos de nuestra Ley Orgánica, tiene por aprobado el Dictamen con proyecto de Decreto por el que se aprueban las Tablas de Valores Unitarios de uso de Suelo y de Construcción que Servirán de Base al Honorable Ayuntamiento del Municipio de Xalpatláhuac del Estado de Guerrero, para el cobro de las contribuciones sobre propiedad inmobiliaria durante el ejercicio fiscal 2024. Emítase el Decreto correspondiente y remítase a las Autoridades competentes para los efectos legales conducentes”.**

Por lo anteriormente expuesto y con fundamento en lo dispuesto en los artículos 61 fracción I de la Constitución Política Local, 227 y 287 de la Ley Orgánica del Poder Legislativo en vigor, este Honorable Congreso decreta y expide el siguiente:

DECRETO NÚMERO 608 POR EL QUE SE APRUEBAN LAS TABLAS DE VALORES UNITARIOS DE USO DE SUELO Y DE CONSTRUCCIÓN QUE SERVIRÁN DE BASE AL HONORABLE AYUNTAMIENTO DEL MUNICIPIO DE XALPATLÁHUAC DEL ESTADO DE GUERRERO, PARA EL COBRO DE LAS CONTRIBUCIONES SOBRE PROPIEDAD INMOBILIARIA DURANTE EL EJERCICIO FISCAL 2024.

ARTÍCULO ÚNICO. Se aprueban las Tablas de Valores Unitarios de Uso de Suelo y de Construcción que servirán de base al Honorable Ayuntamiento del Municipio de **Xalpatláhuac**, Guerrero, para el cobro de las contribuciones sobre propiedad inmobiliaria, durante el ejercicio fiscal 2024, en los siguientes términos:

Definición de **VALOR EN UMA POR M2**: es el número de la **Unidad de Medida y Actualización (UMA)** que, multiplicado por el valor en pesos de la **UMA**, da como resultado el valor en pesos por metro cuadrado del terreno.

El valor en pesos de la **Unidad de Medida y Actualización (UMA)** es el determinado por el INEGI, el cual es publicado en el Diario Oficial de la Federación.

I. TABLA DE VALORES CATASTRALES DE SUELO RÚSTICO VIGENTE PARA EL EJERCICIO FISCAL DE 2024.

SECTOR CATASTRAL 000

SECTOR CATASTRAL	CLAVE DE SECTOR	DESCRIPCIÓN DE LA CALLE O SECTOR	VALOR POR HA EN UMA. MENOS DE 20 KM	VALOR POR HA EN UMA. MAS DE 20 KM
000	1	Terreno de Riego	125.46	62.73
000	2	Terreno de Humedad	113.62	54.44
000	3	Terreno de Temporal	58.00	39.06
000	4	Terreno de Agostadero Laborable	53.26	27.22
000	5	Terreno de Agostadero Cerril	26.04	13.02
000	6	Terreno de Explotación Forestal	56.81	28.64

DESCRIPCIÓN DE LOS TIPOS DE PREDIOS RÚSTICOS:

1. TERRENOS DE RIEGO.

Son aquellos que, en virtud de obras artificiales, dispongan de agua suficiente para sostener en forma permanente los cultivos propios, con independencia de la precipitación pluvial.

2. TERRENOS DE HUMEDAD.

Son aquellos que por las condiciones del suelo y meteorológicas, suministran a los cultivos humedad suficiente para su desarrollo, con independencia del riego.

3. TERRENOS DE TEMPORAL.

Son aquellos en que sus cultivos completan su ciclo vegetativo, exclusivamente a través de la precipitación pluvial.

4. TERRENOS DE AGOSTADERO LABORABLE.

Son aquellos que, por la precipitación pluvial, topografía o calidad, producen en forma natural o cultivada pastos y forrajes que sirven de alimento para el ganado, son tierras que pueden servir para cultivar en épocas de precipitación pluvial.

5. TERRENOS DE AGOSTADERO CERRIL.

Son aquellos que, por la precipitación pluvial, topografía o calidad, producen en forma natural pastos y forrajes que pueden servir de alimento para el ganado.

6. TERRENOS DE MONTE ALTO SUSCEPTIBLES PARA EXPLOTACION FORESTAL.

Son aquellos que se encuentran poblados de árboles, en espesura tal que impidan su aprovechamiento para fines agrícolas o de agostadero, utilizados para la extracción de recursos forestales, Esta actividad suele llevarse a cabo para la obtención de madera, frutos o corcho.

II. TABLA DE VALORES CATASTRALES DE SUELO URBANO VIGENTE PARA EL EJERCICIO FISCAL DE 2024.

SECTOR CATASTRAL	COLONIA	CALLE	NOMBRE DE LA CALLE	VALOR CATASTRAL 2024 POR M ² EN UMA
SECTOR CATASTRAL 001				
001 BARRIO SAN MIGUEL				
001	001	001	16 DE SEPTIEMBRE	2.72
001	002	002	5 DE MAYO	2.72
002 BARRIO DE SAN MARCOS				
001	002	001	SANTUARIO	2.72
001	002	002	16 DE SEPTIEMBRE	2.72
003 BARRIO DE SAN ANDRÉS				
001	003	001	SANTUARIO	2.72
001	003	002	16 DE SEPTIEMBRE	2.72
004 BARRIO SANTA CRUZ				
001	004	001	16 DE SEPTIEMBRE	1.30
001	004	002	5 DE MAYO	1.30
005 BARRIO HIXOTITLA				
001	005	001	5 DE MAYO	1.30
001	005	002	XALPATLAHUAC	1.30
006 BARRIO TLACOMULCO				
001	006	001	TEPEYAC	1.30

001	006	002	XALPATLÁHUAC	1.30
001	006	003	12 DE DICIEMBRE	1.30
007 BARRIO TEPEC-TEPETLATIPA				
001	007	001	SIN NOMBRE	1.30
001	007	002	SIN NOMBRE	1.30
008 BARRIO TLACEKAK				
001	008	001	SIN NOMBRE	0.89
001	008	002	SIN NOMBRE	0.89
009 CAHUATACHE				
001	009	001	CALLE SIN NOMBRE	0.67
001	009	002	ANDADOR SIN NOMBRE	0.67
010 CUBA LIBRE				
001	010	001	SIN NOMBRE	0.67
001	010	002	ANDADOR SIN NOMBRE	0.67
011 IGUALITA				
001	011	001	SANTA CATARINA	0.67
001	011	002	EL CALVARIO	0.67
012 XILOTEPEC				
001	012	001	SIN NOMBRE	0.67
001	012	002	ANDADOR SIN NOMBRE	0.67
013 EL PLATANAR				
001	013	001	CALLE SIN NOMBRE	0.67
001	013	002	ANDADOR SIN NOMBRE	0.67
014 QUIAHUITLATZALA				
001	014	001	CALLE SIN NOMBRE	0.67
001	014	002	ANDADOR SIN NOMBRE	0.67
015 SAN NICOLAS ZOYATLAN				
001	015	001	CALLE SIN NOMBRE	0.67
001	015	002	ANDADOR SIN NOMBRE	0.67
016 SAN MARTIN AMATITLAN				
001	016	001	CALLE SIN NOMBRE	0.67
001	016	002	ANDADOR SIN NOMBRE	0.67
017 TLACOTLA				
001	017	001	CALLE SIN NOMBRE	0.67
001	017	002	ANDADOR SIN NOMBRE	0.67
018 TLAXCO				
001	018	001	CALLE SIN NOMBRE	0.67
001	018	002	ANDADOR SIN NOMBRE	0.67
019 TLAYAHUALCO				
001	019	001	CALLE SIN NOMBRE	0.67

001	019	002	ANDADOR SIN NOMBRE	0.67
020 LA VICTORIA				
001	020	001	CALLE SIN NOMBRE	0.67
001	020	002	ANDADOR SIN NOMBRE	0.67
021 YERBASANTA				
001	021	001	CALLE SIN NOMBRE	0.67
001	021	002	ANDADOR SIN NOMBRE	0.67
022 ZACATIPA				
001	022	001	CALLE SIN NOMBRE	0.67
001	022	002	ANDADOR SIN NOMBRE	0.67

III. TABLA DE VALORES DE CONSTRUCCIÓN VIGENTE PARA EL EJERCICIO FISCAL DE 2024.

DESCRIPCIÓN DE LAS CARACTERÍSTICAS DE CONSTRUCCIÓN SEGÚN EL USO Y LA CLASE.

USO HABITACIONAL:

Precaria.

Vivienda generalmente sin proyecto y autoconstruida. Situada en asentamientos irregulares, sin traza urbana definida y, prácticamente sin servicios. Se localizan en la periferia de las ciudades.

Materiales de mala calidad, sin cimentación; estructuras de madera o sin estructura; muros de carrizo, palma, en barro, lámina negra, cartón, madera o adobe. Techos de viga y palma, vigas o polines de madera y lámina negra o de cartón. No tiene acabados; pisos de tierra apisonada o firme rústico de cemento; claros menos a 3.0 metros.

Económica.

Sin proyecto. Con algunos servicios municipales. Se encuentra en zonas de tipo popular o medio bajo. Se localiza en zonas periféricas o de asentamientos espontáneos.

Calidad de construcción baja; sin acabados o de baja calidad, sin cimentación o de mampostería o concreto ciclópeo; muros de carga, predominando el adobe, ladrillo y block; techos de tenado sobre vigas y duelas de madera, vigas de madera con lámina galvanizada o de cartón, o en su caso de losa de concreto sin acabados o de baja calidad. Pisos de tierra apisonada, firme de cemento escobillado o pulido; pintura de cal o pintura vinílica de tipo económico.

Interés Social.

Cuentan con proyecto definido, y la mayoría de los servicios municipales; producto de programas oficiales de vivienda. Son viviendas con 1 o 2 plantas. La superficie del lote fluctúa entre 120 y 200 metros², a excepción de los construidos en condominio que puede

ser menor, y la superficie construida varía de 35 y 80 metros². Se localizan en zonas específicas o en fraccionamientos.

Materiales de mediana calidad y económicos. Cimentación a base de losa de concreto armado, block relleno o de concreto ciclópeo. Muros de carga con refuerzos horizontales y verticales de block o ladrillo. Caros cortos menores a 3.5 metros. Techos de vigías de losa de concreto de baja capacidad.

Acabados aparentes de estuco. Pintura de tipo económico.

Regular.

Proyecto definido, funcional y característico. Se encuentran en fraccionamientos o colonias que cuentan con todos los servicios. Lotes de terreno entre 120 y 200 m² en promedio y de 120m² de construcción en promedio. Se localiza en zonas consolidadas de los centros de población y en fraccionamientos residenciales medios.

Cimientos de mampostería, concreto ciclópeo, rodapié de block relleno con concreto. Estructuras con castillos y dadas de cerramiento. Claros medios de 4 metros. Muros de carga de ladrillo, block o piedra. Los techos suelen ser de losa, asbesto, terrado o lámina galvanizada. Los acabados en pisos y muros son de regular calidad.

Interés Medio.

Proyecto definido, funcional y característico. Se encuentran en fraccionamientos que cuentan con todos los servicios. Lotes de terreno de entre 120 y 200 metros cuadrados en promedio y de 120 metros cuadrados de construcción en promedio. Se localiza en zonas consolidadas de los centros de población y en fraccionamientos residenciales medios.

Cimientos de mampostería, concreto ciclópeo, rodapié de block relleno con concreto. Estructuras con castillos y dadas de cerramiento. Claros medios de 4.0 metros. Muros de carga de ladrillo, block, o piedra. Los techos suelen ser de losa asbesto, terrado o lámina galvanizada, los acabados en pisos y muros son de regular calidad.

Buena.

Disponen de un proyecto definido, funcional y de calidad. Se encuentran en fraccionamientos residenciales de clase media a media alta, que cuentan con todos los servicios públicos. Elementos, materiales y mano de obra de calidad. Disponen de una superficie de lote entre 200 y 500 m² en promedio y su área construida de 1 a 1.5 veces la superficie del terreno.

Elementos estructurales de buena calidad, con castillos, dadas de cerramiento, columnas y trabes. Cimientos de concreto ciclópeo, mampostería, rodapié de block relleno con concreto. Muros de block o ladrillo. Los claros son hasta de 7 metros. Techos y entrepisos con losas de concreto armado. Suelen recubrirse con tejas de regular calidad. Acabados exteriores texturizados, fachaleta, piedra de corte o molduras de concreto, los acabados e interiores son de buena calidad.

Muy buena.

Proyecto arquitectónico de muy buena calidad, Y diseño especial bien definido, funcional y a veces caprichoso. Amplios espacios construidos con elementos decorativos interior y exteriormente. Todos los servicios públicos. Se encuentran en fraccionamientos privados y exclusivos. Lotes con superficie promedio de 500 m² y superficie construida de 1 a 2.5 veces la superficie del terreno.

Elementos estructurales de muy buena calidad a base de castillos, dadas de cerramiento, columnas, trabes, zapatas corridas o zapatas aisladas. Muros de ladrillo o block. Grandes claros entre 5 y 10 metros. Techos con losa y molduras en todo el perímetro. Recubrimiento de teja de buena calidad. Aplanados de yeso y mezcla maestreados. Acabados exteriores de fachaleta, texturas, piedras de corte, mármol y molduras de cantera. Acabados interiores texturizados, con madera fina, tapices o parcialmente de mármol. Los pisos son de cerámica de primera calidad, mármol, parquet.

Uso	Clase	Clase de Construcción	Valor /M2 EN UMA
HABITACIONAL	PRECARIA	HAA	0.53
	ECONÓMICA	HAB	0.89
	INTERÉS SOCIAL	HAC	1.24
	REGULAR	HAD	1.66
	INTERÉS MEDIO	HAE	2.07
	BUENA	HAF	2.49
	MUY BUENA	HAG	2.90

USO COMERCIAL:**Económica.**

Edificaciones ubicadas en zonas populares, dando servicio al vecindario circundante. Es posible encontrarlas formando parte de uso mixto (vivienda-comercio). Están destinadas a la venta de productos al detalle. Cuentan con una pieza, a lo sumo dos.

Carecen de proyecto; construidas con materiales económicos. Muros de adobe, block o ladrillo. Techos de terrado, lámina galvanizada, asbesto o losa. Acabados casi inexistentes. Pisos de cemento, sus instalaciones son básicas. Claros menores a 3.5 metros; construidos bajo autoconstrucción o autofinanciamiento.

Regular.

Edificaciones ubicadas en zonas populares o de tipo medio, destinadas a la venta al detalle y a la prestación de servicios.

A veces carecen de proyecto. Cimentación de mampostería, de concreto ciclópeo y block relleno. Muros de carga de ladrillo, block o adobe. Techos de tenado, lámina galvanizada, lámina de asbesto o losa. Aplanados de yeso o mezcla. Acabados discretos y pintura vinílica de tipo económico o cal directas. Instalaciones elementales en cuanto a iluminación y

saneamiento. Claros medios de 5 metros y contruidos bajo financiamiento bancario.

Buena.

Edificaciones con proyecto definido, funcional y de calidad; materiales de buena calidad. Los encontramos formando parte de la estructura habitacional normalmente en el centro urbano y en zonas comerciales establecidas. Se dedican normalmente a la prestación de servicios y venta de productos diversos.

Elementos estructurales a base de castillos y dalas de cerramiento. Cimentación de mampostería, concreto ciclópeo, rodapié de block relleno y dala de desplante de concreto armado. Muros de ladrillo o block. Techos de losa. Aplanados de yeso y mezcla reglado. Acabados medios con texturas y pintura vinílica o esmalte. Claros medios de 6 metros o más, construcción realizada por empresas constructoras; a través de autofinanciamiento o financiamiento bancario

Muy Buena.

Proyecto arquitectónico definido, funcional y exclusivo, cuyo diseño se basa en su uso comercial; normalmente ocupa espacios exclusivos o manzanas completas con área notable. Cuentan con todos los servicios. Se localizan en zonas exclusivas del área urbana consolidada.

Materiales de muy buena calidad controlados y de lujo. Elementos estructurales con castillos, dalas de cerramiento, trabes y columnas. Cimentación de zapatas corridas, zapatas aisladas o cimentación de cajón. Muros de block y ladrillo. Techos de losa, azotea con molduras. Aplanados de yeso y mezcla maestreados. Acabados texturizados con pintura vinílica, esmalte o barniz. Pisos de cerámica de calidad, parquet, alfombras o mármol. Instalaciones completas, ocultas o diversificadas. Medidas de seguridad. Construidas con empresas constructoras con especialistas.

USO	CLASE	CLAVE DE CONSTRUCCIÓN	VALOR M2 EN UMA
COMERCIAL	ECONÓMICA	COA	1.83
	REGULAR	COB	3.67
	BUENA	COC	7.34
	MUY BUENA	COD	11.00

TRANSITORIOS

ARTICULO PRIMERO. La presente Tabla de Valores de Uso de Suelo y de Construcción entrará en vigor a partir del 01 de enero del año 2024.

ARTICULO SEGUNDO. Remítase el presente decreto a la Titular del Poder Ejecutivo del Estado y al Honorable Ayuntamiento del Municipio de **Xalpatláhuac**, Guerrero, para los efectos legales conducentes.

ARTÍCULO TERCERO. Publíquese el presente decreto en el Periódico Oficial del Gobierno del Estado, **para su conocimiento general y efectos legales procedentes.**

ARTÍCULO CUARTO. En términos de lo dispuesto por el artículo 37 de la Ley Número 266 de Catastro para los Municipios del Estado de Guerrero vigente, la presente Tabla de Valores Unitarios de Uso de Suelo y de Construcción, debe ser de dominio público y para que surta efectos debe publicarse en el Periódico Oficial del Gobierno del Estado de Guerrero.

ARTÍCULO QUINTO. Que las tasas de cobro establecidas en el **artículo 8** de la Ley de Ingresos del municipio de **Xalpatláhuac**, Guerrero para el ejercicio fiscal 2024, se encuentran dentro de los parámetros de las tasas y tarifas contenidas en la Ley Número 492 de Hacienda Municipal vigente, en cumplimiento con los principios de legalidad, igualdad y proporcionalidad contemplados en la Constitución Política de los Estados Unidos Mexicanos, evitando la imposición de cobros excesivos a los y las contribuyentes.

Dado en el Salón de Sesiones del Honorable Poder Legislativo, a los quince días del mes de diciembre del año dos mil veintitrés.

DIPUTADA PRESIDENTA.
LETICIA MOSSO HERNÁNDEZ.
Rúbrica.

DIPUTADO SECRETARIO.
ANDRÉS GUEVARA CÁRDENAS.
Rúbrica.

DIPUTADA SECRETARIA.
PATRICIA DOROTEO CALDERÓN.
Rúbrica.

En cumplimiento a lo dispuesto en los artículos 90 numeral 1 y 91 fracción II de la Constitución Política del Estado Libre y Soberano de Guerrero, promulgo y ordeno la publicación, para su debida observancia, del **DECRETO NÚMERO 608 POR EL QUE SE APRUEBAN LAS TABLAS DE VALORES UNITARIOS DE USO DE SUELO Y DE CONSTRUCCIÓN QUE SERVIRÁN DE BASE AL HONORABLE AYUNTAMIENTO DEL MUNICIPIO DE XALPATLÁHUAC DEL ESTADO DE GUERRERO, PARA EL COBRO DE LAS CONTRIBUCIONES SOBRE PROPIEDAD INMOBILIARIA DURANTE EL EJERCICIO FISCAL 2024**, en el Recinto de las Oficinas del Poder Ejecutivo del Estado, en la ciudad de Chilpancingo de los Bravo, Guerrero, a los veintiseis días del mes de diciembre del año dos mil veintitrés.

LA GOBERNADORA CONSTITUCIONAL DEL ESTADO DE GUERRERO.
MTRA. EVELYN CECIA SALGADO PINEDA.
Rúbrica.

EL SECRETARIO GENERAL DE GOBIERNO.
MTR. LUDWIG MARCIAL REYNOSO NÚÑEZ.
Rúbrica.

DECRETO NÚMERO 609 POR EL QUE SE APRUEBAN LAS TABLAS DE VALORES UNITARIOS DE USO DE SUELO Y CONSTRUCCIÓN QUE SERVIRÁN DE BASE AL HONORABLE AYUNTAMIENTO DEL MUNICIPIO DE XOCHIHUEHUETLÁN DEL ESTADO DE GUERRERO, PARA EL COBRO DE LAS CONTRIBUCIONES SOBRE PROPIEDAD INMOBILIARIA DURANTE EL EJERCICIO FISCAL 2024.

MTRA. EVELYN CECIA SALGADO PINEDA, Gobernadora Constitucional del Estado Libre y Soberano de Guerrero, a sus habitantes, sabed,

Que el H. Congreso Local, se ha servido comunicarme que,

LA SEXAGÉSIMA TERCERA LEGISLATURA AL HONORABLE CONGRESO DEL ESTADO LIBRE Y SOBERANO DE GUERRERO, EN NOMBRE DEL PUEBLO QUE REPRESENTA, Y:

CONSIDERANDO

Que en sesión de fecha 15 de diciembre del 2023, las Diputadas y los Diputados integrantes de la Comisión de Hacienda, presentaron a la Plenaria el Dictamen con proyecto de Decreto por el que se aprueban las Tablas de Valores Unitarios de uso de Suelo y Construcción que Servirán de Base al Honorable Ayuntamiento del Municipio de Xochihuehuetlán del Estado de Guerrero, para el cobro de las contribuciones sobre propiedad inmobiliaria durante el ejercicio fiscal 2024, en los siguientes términos:

“METODOLOGÍA DE TRABAJO

La Comisión realizó el análisis de esta Iniciativa con proyecto de Decreto conforme al procedimiento que a continuación se describe:

En el apartado de **“Antecedentes Generales”**, se describe el trámite que inicia el proceso legislativo, a partir de la fecha en que fue presentada la Iniciativa con proyecto de Decreto, ante el Pleno de la Sexagésima Tercera Legislatura al Honorable Congreso del Estado Libre y Soberano de Guerrero.

En el apartado denominado **“Consideraciones”**, las y los integrantes de la Comisión Dictaminadora realizaron una valoración de la iniciativa con base al contenido de los diversos ordenamientos legales aplicables.

En el apartado referido al **“Contenido de la Iniciativa”**, se hace una descripción de la propuesta sometida al Pleno de la Sexagésima Tercera Legislatura al Honorable Congreso del Estado Libre y Soberano de Guerrero, incluyendo la Exposición de Motivos.

En el apartado de **“Conclusiones”**, el trabajo de esta Comisión Dictaminadora consistió en verificar los criterios técnicos y normativos aplicables, en la confronta de las diversas clasificaciones por zonas, categorías y delimitaciones por su ubicación y tipo de uso de

suelo y construcción, así como las cuotas y tarifas entre la propuesta para 2024, en relación a las del ejercicio inmediato anterior.

I. ANTECEDENTES GENERALES

Por oficio número **PM/0103/2023**, de fecha 12 de octubre de octubre de 2023, el Ciudadano Rosemberth Ponciano Venegas, Presidente Municipal del Honorable Ayuntamiento de **Xochihuehuetlán, Guerrero**, en uso de las facultades que le confieren los artículos 65 fracción V, de la Constitución Política del Estado Libre y Soberano de Guerrero y 62 fracción III, de la Ley Orgánica del Municipio Libre, remitió a este Honorable Congreso del Estado, para su discusión y aprobación, en su caso, la iniciativa de Tablas de Valores Unitarios de Uso de Suelo y de Construcción que servirán de base al Honorable Ayuntamiento del municipio de **Xochihuehuetlán, Guerrero**, para el cobro de las contribuciones sobre propiedad inmobiliaria durante el ejercicio fiscal 2024.

El Pleno de la Sexagésima Tercera Legislatura del Honorable Congreso del Estado Libre y Soberano de Guerrero, en sesión de fecha **17 de octubre de 2023**, tomó conocimiento de la Iniciativa de referencia, habiéndose turnado en términos de los artículos 174 fracción I, 241 y 244 de la Ley Orgánica del Poder Legislativo del Estado de Guerrero número 231, mediante oficio **LXIII/3ER/SSP/DPL/188-78/2023**, de esa misma fecha, suscrito por el Mtro. José Enrique Solís Ríos, Secretario de Servicios Parlamentarios de este Honorable Congreso, y por mandato de la Mesa Directiva de esta soberanía, a la Comisión Ordinaria de Hacienda, para su análisis y emisión del Dictamen con Proyecto de Decreto correspondiente.

II. CONSIDERACIONES

Que el Honorable Congreso del Estado Libre y Soberano de Guerrero, conforme a lo establecido por los artículos 115 fracción IV, párrafo cuarto de la Constitución Política de los Estados Unidos Mexicanos; 61 fracción I y 62 fracción III, de la Constitución Política Local, 116, 235 y 260, de la Ley Orgánica del Poder Legislativo del Estado de Guerrero Número 231, está plenamente facultado para discutir y aprobar, en su caso, la iniciativa de referencia para el Municipio de **Xochihuehuetlán, Guerrero**, para el Ejercicio Fiscal 2024, previa la emisión por la Comisión de Hacienda, del dictamen con Proyecto de Decreto respectivo.

Obra en el expediente que acompaña a la iniciativa, copia certificada del acta de sesión ordinaria de cabildo de fecha 12 de octubre de 2023, de la que se desprende que los integrantes del Honorable Ayuntamiento, analizaron, discutieron y aprobaron por **mayoría** de votos, la iniciativa de Tablas de Valores Unitarios de Uso de Suelo y de Construcción para el Municipio de **Xochihuehuetlán, Guerrero**, para el ejercicio fiscal 2024.

Para dar cumplimiento a lo establecido en la Ley de Catastro para los Municipios del Estado de Guerrero vigente, mediante oficio número **PM/0101/2023**, fechado el 06 de octubre de 2023, el H. Ayuntamiento de **Xochihuehuetlán, Guerrero**, solicitó a la Coordinación General

de Catastro del Gobierno del Estado, la revisión y en su caso la validación de la presente Tabla de Valores Unitarios de Uso de Suelo y Construcción con Vigencia para 2024.

Con fundamento en los artículos 174 fracción I, 195 fracción IV y V, 196, 248, 254 y 256 y demás relativos y aplicables de la Ley Orgánica del Poder Legislativo del Estado de Guerrero Número 231, esta Comisión Ordinaria de Hacienda tiene plenas facultades para efectuar el estudio de la Iniciativa de referencia y emitir el Dictamen con Proyecto de Decreto que recaerá al mismo, al tenor del siguiente:

III. CONTENIDO DE LA INICIATIVA

PRIMERO.- Que la Tabla de Valores Unitarios de Uso de Suelo y Construcción, es el instrumento técnico-jurídico, que se utiliza para la determinación de los valores catastrales de cada predio ubicado dentro del territorio municipal y por ende la base para el cobro del impuesto predial para el Ejercicio Fiscal del año 2024, para estar en condiciones de atender la demanda social de los gobernados y cumple con los requisitos de legalidad, proporcionalidad y equidad que señala el artículo 31 fracción IV de la Constitución Política de los Estados Unidos Mexicanos.

SEGUNDO.- Que tratándose de predios urbanos se procederá a su clasificación bajo el criterio de agruparlos en sectores catastrales, y a su vez en tramos de calles o zonas de valor; se consideran toda clase de datos poblacionales, socioeconómicos, de infraestructura y equipamiento urbano a fin de proceder a una zonificación adecuada y a un cálculo preciso del valor unitario por sector; así como a las características comunes de los inmuebles que se ubiquen en las distintas zonas del mismo, refiriéndose a las sectores catastrales de condiciones homogéneas e infraestructura y equipamiento urbano, y el valor unitario de los predios urbanos por metro cuadrado, se determinará y establecerá por sector, manzana o calle, atendiendo a la disponibilidad y características del equipamiento, infraestructura y servicios públicos, tomando en cuenta en forma enunciativa y no limitativa los elementos siguientes: suministro de agua, vialidades, drenaje, energía eléctrica y alumbrado público, banquetas y guarniciones, equipamiento básico, vigilancia y servicios de limpia, parques públicos y jardines, equipamiento especial, mercados públicos, proximidad a zonas comerciales y de servicios.

Tratándose de predios rústicos, se aplicará el valor catastral por hectárea de conformidad con el artículo 31 de la Ley, y para la formulación de las Tablas de Valores se basarán atendiendo a los factores cualitativos siguientes: terrenos de humedad; terrenos de riego; terrenos de temporal; terrenos de agostadero laborable; terrenos de agostadero cerril; terrenos de monte alto con explotación forestal; terrenos en monte alto sin explotación forestal; así mismo, se considerarán los elementos exógenos que intervienen en la determinación del valor como: disponibilidad de la infraestructura de riego, proximidad de caminos, carreteras, puertos o centros de distribución de acopio y abasto, costo de los medios de transporte, tipo de clima, cultivos principales y periodicidad, utilidad y explotación del terreno.

Para la elaboración de las Tablas de Valores Unitarios de Construcción se considera el valor por metro cuadrado de construcción determinándolo en función de la cantidad, calidad y valor de los materiales utilizados en su estructura, acabados y mano de obra aplicada en ellos, clasificándolas según: USO y CLASE: habitacional: precaria, económica, interés social, regular, interés medio, buena; Comercial: económica, regular, buena; Industrial: económica; Equipamiento: escuela, oficinas, estacionamiento descubierto, Hospital, Mercado, restaurantes ; se procedió a la formulación de la Tabla de Valores Unitarios de Suelo Urbano, Rústico y Construcción aplicables para el ejercicio fiscal del año 2024.

TERCERO.- En la presente Tabla de Valores Unitarios de Suelo y Construcción, los valores por metro cuadrado en terrenos urbanos y construcciones están indexados al valor de la UMA (unidad de Medida y Actualización), y en terrenos rústicos el valor es por cada Hectárea y de igual manera están indexados al valor de la UMA, cuya variación sea la que se derive de la actualización de la UMA que emita el Instituto Nacional de Estadística y Geografía INEGI, en previsión a lo dispuesto por los artículos 1, 3 y 5 de la Ley para Determinar el Valor de la Unidad de Medida y Actualización, a su vez, estar en actitud de determinar el valor catastral de los inmuebles que sirva de base para determinar el impuesto predial como lo prevé la Ley de Ingresos Municipal en Vigor.

CUARTO.- Para efectos de dar debido cumplimiento a lo dispuesto por los artículos 30 de la Ley Número 266 de Catastro para los Municipios del Estado de Guerrero, 20 y 25 fracción I del Reglamento de la citada Ley; para la elaboración de las Tablas de Valores Unitarios de Suelo y Construcción, los ayuntamientos además de seguir el procedimiento establecido en la Ley y Reglamentos citados, se realizó el estudio de mercado necesarios para formular la propuesta de valores catastrales unitarios de suelo, tomando como base el metro cuadrado para predios urbanos y por hectárea tratándose de predios rústicos que sirvan de base para determinar los valores catastrales; para tal efecto la Dirección de Catastro Municipal, con apoyo del personal de valuación adscrito a la misma, se dio a la tarea de realizar un estudio de los valores de mercado que prevalecen en las diversas áreas del área urbana del municipio, en el que destacan los valores del suelo que van desde predios baldíos, así como predios que cuentan con construcción y que están ubicados en los diferentes barrios que conforman la cabecera municipal y las demás

localidades del municipio tomando en cuenta los métodos de comparación de mercado, análisis de sistema de información geográfica y análisis urbano; datos poblacionales y de nivel socioeconómico; infraestructura, equipamiento urbano y servicios públicos; lo que nos permite determinar valores catastrales del Suelo más veraces y acordes con la realidad.

En ese sentido, se propone que en la Ley de ingresos para el **Municipio de Xochihuehuetlán, Guerrero, aplicable para el Ejercicio Fiscal 2024**, se mantendrán las mismas tasas de 3 al millar anual, así también, se continuará apoyando al contribuyente que entere durante el primer mes del año al corriente, en impuesto base; del impuesto predial del ejercicio fiscal 2024 con un descuento del 10% en el mes de enero y del 10% en el mes de febrero, así también, por cuanto a las personas adultas que cuenten con la credencial INAPAM, jubilados y pensionados, madres solteras y personas con capacidades diferentes se les

aplicará un 50% de descuento por el impuesto predial durante el Ejercicio Fiscal 2024, con base las tasas y tarifas previstas en el artículo 18 de la Ley Numero 492 de Hacienda Municipal del Estado de Guerrero.

QUINTO. - Que para la aplicación de la presente Tabla de Valores Unitarios de Uso de Suelo y Construcción en inmuebles que se hayan empadronado, ubicados en colonias, fraccionamientos o condominios de nueva creación, o que no aparezcan contemplados; para su valuación o revaluación, les serán aplicados los valores por metro cuadrado que correspondan a la zona catastral homogénea más próxima.

SEXTO.- Que para dar cumplimiento a lo establecido en el artículo 9, fracción II, inciso b), referente a la determinación de la zona catastral 01, dentro del municipio, se establecen dos sectores catastrales 000, 001, agrupando a las localidades y la cabecera municipal en el sector 001, y los terrenos rústicos en el sector 000 de acuerdo a las siguientes tablas:

SÉPTIMO. - Que, en el caso de terrenos urbanos, el valor unitario del lote tipo deberá tomar en cuenta el programa o planes parciales de desarrollo urbano de la localidad, y se aplicarán en su caso, los factores de premio o castigo que le correspondan.

En el caso de aplicación de factores de premio o castigo a terrenos, se aplicarán los factores correspondientes a zona, ubicación, frente, irregularidad y superficie, atendiendo a los siguientes rangos de aplicación; en el entendido de cuando se hable de superficie, estará dada en metros cuadrados y cuando se hable de metros, se referirá a metros lineales.

Los factores de zona, ubicación, frente, irregularidad y superficie se aplicarán de acuerdo a los siguientes parámetros:

A). FACTOR DE ZONA. (Fzo) Variación de 0.80 a 1.20

TIPO DE PREDIO	FACTOR
Predio con frente a Avenida principal, calle superior promedio	1.20
Predio con frente a calle promedio	1.00
Predio con único frente o todos los frentes a calle inferior a calle promedio	0.80

Considerándose como calle promedio a aquella de 10.00 metros lineales de ancho o más y con servicios públicos como agua potable, drenaje, energía eléctrica y pavimentos.

B). FACTOR DE UBICACIÓN. (Fub) Variación de 0.50 a 1.35

UBICACIÓN DEL PREDIO	FACTOR
Predio sin frente a vía de comunicación o (predio interior)	0.50
Predio con frente a una vía de comunicación o (predio común)	1.00
Predio con frente a dos vías de comunicación o (predio en esquina)	1.15
Predio con frente a tres vías de comunicación o (predio cabecero de manzana)	1.25
Predio con frente a cuatro vías de comunicación o (predio manzanero)	1.35

C). FACTOR DE REFERENTE. (Ffe) Variación de 0.50 a 1.00

$Ffe = Fe/8$

Fe: Frente del Lote en estudio.

Considerando para la aplicación de este factor, frentes menores a 8.00 metros lineales y superiores a 2.00 metros lineales.

D). FACTOR DE IRREGULARIDAD. (Fir) Variación de 0.65 a 1.00

Este estará conformado por la irregularidad que corresponde a la Pendiente, Desnivel y Forma:

$Fir = Fp * Fd * Ffo$

D-1.- Pendiente. (Fp) Variación de 0.60 a 1.00

Aplicable solo a la superficie que se encuentre en pendiente:

DESNIVEL POR METRO	PENDIENTE %	FACTOR DE CASTIGO	FACTOR APLICABLE
0.00	0.0%	0.00	1.00
0.01	1.0%	0.02	0.98
0.02	2.0%	0.04	0.96
0.03	3.0%	0.06	0.94
0.04	4.0%	0.07	0.93
0.05	5.0%	0.08	0.92
0.06	6.0%	0.10	0.90
0.08	8.0%	0.12	0.88

0.10	10.0%	0.14	0.86
0.12	12.0%	0.16	0.84
0.16	16.0%	0.19	0.81
0.20	20.0%	0.22	0.78
0.24	24.0%	0.24	0.76
0.28	28.0%	0.25	0.75
0.32	32.0%	0.27	0.73
0.36	36.0%	0.28	0.72
0.40	40.0%	0.30	0.70
0.50	50.0%	0.32	0.68
0.60	60.0%	0.34	0.66
0.80	80.0%	0.37	0.63
1.00	100.0%	0.40	0.60

D-2).- DESNIVEL. (Fd) Variacion de 0.60 a 1.00

Aplicable solo a la superficie que se encuentre en desnivel, sea ascendente o descendente, a partir del nivel de la calle:

DESNIVEL O ALTURA EN METROS	PENDIENTE %	FACTOR APLICABLE
0.00	0.00	1.00
0.05	0.04	0.96
1.00	0.07	0.93
2.00	0.14	0.86
3.00	0.21	0.79
4.00	0.28	0.72
5.00	0.34	0.66
6.00	0.40	0.60

D-3.- FACTOR DE FORMA. - (Ffo) Variación de 0.65 a 1.00

De aplicación solo a la superficie considerada como irregular o fuera del rectángulo regular.

- a) Para terrenos cuyo fondo sea igual o menor a tres veces el frente y este conformado por ocho ángulos menos.

DESNIVEL O ALTURA EN METROS	PENDIENTE %	FACTOR APLICABLE
0.00	0.00	1.00
0.05	0.04	0.96
1.00	0.07	0.93
2.00	0.14	0.86
3.00	0.21	0.79
4.00	0.28	0.72
5.00	0.34	0.66
6.00	0.40	0.60

E). - FACTOR DE SUPERFICIE. (Fsu) Variación de 0.62 a 1.00

Con relación directa entre la superficie del lote en estudio y el lote predominante en la zona de ubicación.

En } donde la superficie del terreno será en metros cuadrados.

Rel Sup = Superficie del lote en estudio / Superficie del lote promedio

Relación de Supo	Factor Supo	Relación de Supo	Facto Supo
De 0.00 a 2.00	1.00	De 11.01 a 12.00	0.80
De 2.01 a 3.00	0.98	De 12.01 a 13.00	0.78
De 3.01 a 4.00	0.96	De 13.01 a 14.00	0.76
De 4.01 a 5.00	0.94	De 14.01 a 15.00	0.74
De 5.01 a 6.00	0.92	De 15.01 a 16.00	0.72
De 6.01 a 7.00	0.90	De 16.01 a 17.00	0.70
De 7.01 a 8.00	0.88	De 17.01 a 18.00	0.68
De 8.01 a 9.00	0.86	De 18.01 a 19.00	0.66
De 9.01 a 10.00	0.84	De 19.01 a 20.00	0.64
De 10.01 a 11.00	0.82	De 20.01 en adelante	0.62

D-3). - FACTOR DE FORMA. - (Ffo) Variación de 0.65 a 1.00

De aplicación solo a la superficie considerada como irregular o fuera del rectángulo regular.

- a) Para terrenos cuyo fondo sea igual o menor a tres veces el frente y este conformado por ocho ángulos o menos.

$$\mathbf{Ffo} = \sqrt{\mathbf{Rreg} / \mathbf{STo}}$$

En donde

Ffo = Factor de Forma

Rreg = Superficie del Rectángulo con lado menor o igual al frente y lado mayor o igual a 3.0 veces el frente

STo = Superficie Total del Terreno

FACTOR RESULTANTE

El factor resultante que resulte de la aplicación de los factores descritos anteriormente, se determinara a través de la siguiente formula:

$$\mathbf{Fre} = \mathbf{Fzo} * \mathbf{Fub} * \mathbf{Ffe} * \mathbf{Fir} * \mathbf{Fsu}$$

El resultado de esta fórmula nunca deberá ser menor a 4.0. En caso de que fuera menor se ajustara a este factor, aplicando el o los factores de mayor relevancia.

OCTAVO. - Que en el caso de la valuación y revaluación de edificaciones se deberán precisar los tipos de construcción que puedan determinarse, acorde a su USO, CLASE, calidad y descripción de los elementos de construcción, señalándose para cada tipo un valor de reposición nuevo acorde a la tabla de valores vigente para cada municipio, y al que se le deducirán los deméritos que procedan por razón de edad, todas aquellas instalaciones especiales, elementos accesorios u obras complementarias que formen parte integral del inmueble, deberán considerarse con su valor unitario correspondiente, señalando el valor, así como su factor por edad.

Para la aplicación de los factores de demérito por edad, en los cuales ya incluyen los factores por estado de conservación, se aplicarán de acuerdo a la siguiente tabla, dependiendo de la vida útil y edad de las mismas, de acuerdo a los elementos siguientes:

POR SU USO Y CLASIFICACIÓN					
USO	CLASIFICACIÓN				
	BAJA	ECONÓMICA	MEDIA	BUENA	MUY BUENA
	VIDA ÚTIL EN AÑOS				
Habitacional, Habitacional con Comercio	30	50	50	60	70
Hoteles, Deportivos y Gimnasios	30	40	50	60	70
Terminales y Comunicaciones	10	20	30	40	50
Oficinas y Comercios	20	40	50	60	70
Abasto	10	20	30	40	
Industria	20	30	50	60	
Hospitales		30	35	40	45

FORMULA APLICABLE AL DEMERITO POR EDAD:

En donde: **Fed** $((VU - E) * 0.90) + (VU * 0.10) / VU$

Fed = Factor por Edad

VU = Vida Útil de la Construcción, de acuerdo a la tabla anterior.

E = Edad Estimada de la Construcción.

NOVENO.- Que para dar cumplimiento a lo establecido en el artículo 34, segundo párrafo de la Ley Número 266 de Catastro para los Municipios del Estado de Guerrero, mediante oficio número Para dar cumplimiento a lo establecido en la Ley de Catastro para los Municipios del Estado de Guerrero, vigente, mediante oficio número **PM/0101/2023**, fechado el 06 de octubre de 2023, el H. Ayuntamiento de **Xochihuehuetlán, Guerrero**, solicitó a la Coordinación General de Catastro del Gobierno del Estado, la revisión y en su caso la validación de la presente Tabla de Valores Unitarios de Uso de Suelo y Construcción con Vigencia para 2024.

IV. CONCLUSIONES

Esta Comisión Ordinaria Dictaminadora, considerando las disposiciones legales aplicables en la materia, constató que la correspondiente iniciativa de **Tablas de Valores Unitarios de Uso de Suelo y de Construcción** del Municipio de **Xochihuehuetlán, Guerrero**, para el ejercicio fiscal 2024, se presentó en tiempo, y con las formalidades técnicas y normativas vigentes ante esta Soberanía Popular, para su estudio, análisis y aprobación, lo que permitirá

a la Administración Municipal, contar con las herramientas legales vinculadas con sus atribuciones recaudatorias para el cobro de las contribuciones sobre propiedad inmobiliaria.

El Ayuntamiento Municipal de **Xochihuehuetlán, Guerrero**, señala en el considerando cuarto de su iniciativa que:

...“se continuará apoyando al contribuyente que entere durante el primer mes del año, la totalidad del impuesto predial del ejercicio con un descuento del 12% en el mes de enero y el 10% en el mes de febrero, en cuanto a las personas adultas que cuenten con la credencial INAPAM, jubilados y pensionados, madres solteras y personas con capacidades diferentes se les aplicara un 50% de descuento por el impuesto predial durante el Ejercicio Fiscal 2024 siempre y cuando acrediten ser titulares de los predios”.

Por lo que los contribuyentes en general, y de manera particular aquellos radicados en el Municipio de **Xochihuehuetlán, Guerrero**, deben tener la certeza que sus contribuciones emanan de un marco jurídico y fiscal adecuado y equitativo, considerando para tal efecto las características y condiciones socioeconómicas prevalecientes a nivel local, y que, las disposiciones contenidas en la presente iniciativa de Decreto, busca fomentar la cultura de cumplimiento de las obligaciones fiscales a cargo de los contribuyentes sobre la propiedad inmobiliaria.

Durante el análisis de la propuesta se determinó que las Tablas de Valores de Uso de Suelo y Construcción propuestas se encuentran acorde a los lineamientos establecidos en la Ley número 266, de Catastro para los Municipios del Estado de Guerrero vigente y su aplicación se efectuará de acuerdo a lo estipulado en la Constitución Política de los Estados Unidos Mexicanos; Ley de Hacienda Municipal; Ley de Vivienda Social del Estado de Guerrero; Ley de Desarrollo Urbano; Ley de Propiedad en Condominio y Código Fiscal Municipal.

Esta Comisión Dictaminadora con pleno respeto de las facultades tributarias del municipio de **Xochihuehuetlán, Guerrero**, confirmó que las tasas de cobro establecidas en el **artículo 8** de su Ley de Ingresos para el ejercicio fiscal 2024, se encuentran dentro de los parámetros de las tasas y tarifas contenidas en el artículo 18 de la Ley Número 492 de Hacienda Municipal vigente, y **se mantiene del 3 al millar anual** que se aplicaron en 2023, en cumplimiento con los principios de legalidad, igualdad y proporcionalidad contemplados en la fracción IV del artículo 31 de la Constitución Política de los Estados Unidos Mexicanos, evitando la imposición de cobros excesivos a los contribuyentes, por lo que se consideró conveniente incluir un artículo quinto transitorio para quedar como sigue:

“ARTICULO QUINTO.- Que las tasas de cobro establecidas en el **artículo 8** de la Ley de Ingresos del municipio de **Xochihuehuetlán, Guerrero**, para el ejercicio fiscal 2024, se encuentran dentro de los parámetros de las tasas y tarifas contenidas en la Ley Número 492 de Hacienda Municipal vigente, en cumplimiento con los principios de legalidad, igualdad y proporcionalidad contemplados en la Constitución Política de los Estados Unidos Mexicanos, evitando la imposición de cobros excesivos a los contribuyentes.”

Que en sesiones de fecha 15 de diciembre del 2023, el Dictamen en desahogo recibió primera y dispensa de la segunda lectura, por lo que en términos de lo establecido en los artículos 262, 264 y 265 de la Ley Orgánica del Poder Legislativo del Estado de Guerrero Número 231, la Presidencia de la Mesa Directiva, habiendo sido expuestos los motivos y el contenido del Dictamen, al no existir votos particulares en el mismo y no habiéndose registrado diputados en contra en la discusión, se preguntó a la Plenaria si existían reserva de artículos, y no habiéndose registrado reserva de artículos, se sometió el dictamen en lo general y en lo particular, aprobándose el dictamen por unanimidad de votos.

Que aprobado en lo general y en lo particular el Dictamen, la Presidencia de la Mesa Directiva del Honorable Congreso del Estado realizó la Declaratoria siguiente: "Esta Presidencia en términos de nuestra Ley Orgánica, tiene por aprobado el Dictamen con proyecto de Decreto por el que se aprueban las Tablas de Valores Unitarios de uso de Suelo y Construcción que Servirán de Base al Honorable Ayuntamiento del Municipio de Xochihuehuetlán del Estado de Guerrero, para el cobro de las contribuciones sobre propiedad inmobiliaria durante el ejercicio fiscal 2024. Emitase el Decreto correspondiente y remítase a las Autoridades competentes para los efectos legales conducentes".

Por lo anteriormente expuesto y con fundamento en lo dispuesto en los artículos 61 fracción I de la Constitución Política Local, 227 y 287 de la Ley Orgánica del Poder Legislativo en vigor, este Honorable Congreso decreta y expide el siguiente:

DECRETO NÚMERO 609 POR EL QUE SE APRUEBAN LAS TABLAS DE VALORES UNITARIOS DE USO DE SUELO Y CONSTRUCCIÓN QUE SERVIRÁN DE BASE AL HONORABLE AYUNTAMIENTO DEL MUNICIPIO DE XOCHIHUEHUETLÁN DEL ESTADO DE GUERRERO, PARA EL COBRO DE LAS CONTRIBUCIONES SOBRE PROPIEDAD INMOBILIARIA DURANTE EL EJERCICIO FISCAL 2024.

ARTÍCULO ÚNICO.- Se aprueban las Tablas de Valores Unitarios de Uso de Suelo y de Construcción que servirán de base al Honorable Ayuntamiento del Municipio de **Xochihuehuetlán, Guerrero**, para el cobro de las contribuciones sobre propiedad inmobiliaria, durante el ejercicio fiscal 2024, en los siguientes términos:

I.- TABLA DE VALORES CATASTRALES DE SUELO RÚSTICO VIGENTE PARA EL EJERCICIO FISCAL DE 2024.

NO. PROG.	DESCRIPCION DE LAS CARACTERÍSTICAS DE TERRENO RÚSTICO	VALOR POR HA. UMA
1	TERRENOS DE RIESGO	201.21
2	TERRENOS DE HUMEDAD	189.37
3	TERRENOS DE TEMPORAL	142.03
4	TERRENOS DE AGOSTADERO LABORABLE	53.26
5	TERRENOS DE AGOSTADERO CERRIL	53.26

6	TERRENOS DE MONTE ALTO SUSCEPTIBLES PARA EXPLOTACION FORESTAL	142.03
7	TERRENOS DE EXPLOTACION MINERA (METALES Y DEMAS DERIVADOS DE ESTOS)	59.18

1. TERRENOS DE RIESGO. Son aquellos que en virtud de obras artificiales, dispongan de agua suficiente para sostener en forma permanente los cultivos propios, con independencia de la precipitación pluvial.

2. TERRENOS DE HUMEDAD. Son aquellos que por las condiciones del suelo y meteorológicas, suministran a los cultivos humedad suficiente para su desarrollo, con independencia del riego.

3. TERRENOS DE TEMPORAL. Son aquellos en que sus cultivos completan su ciclo vegetativo, exclusivamente a través de la precipitación pluvial.

4. TERRENOS DE AGOSTADERO LABORABLE. Son aquellos que por la precipitación pluvial, topografía o calidad, producen en forma natural o cultivada pastos y forrajes que sirven de alimento para el ganado, son tierras que pueden servir para cultivar en épocas de precipitación pluvial.

5. TERRENOS DE AGOSTADERO CERRIL. Son aquellos que por la precipitación pluvial, topografía o calidad, producen en forma natural pastos y forrajes que pueden servir de alimento para el ganado.

6. TERRENOS DE MONTE ALTO DE EXPLOTACIÓN FORESTAL. Son aquellos que se encuentran poblados de árboles, en espesura tal que impidan su aprovechamiento para fines agrícolas o de agostadero, utilizados para la extracción de recursos forestales, Esta actividad suele llevarse a cabo para la obtención de madera, frutos o corcho.

7. TERRENOS DE EXPLOTACIÓN MINERA (METALES Y DEMÁS DERIVADOS DE ESTOS). Son aquellos que por sus condiciones naturales son susceptibles de explotación minera, llevando a cabo actividades propias para la extracción de yacimiento de minerales.

II. TABLAS DE VALORES CATASTRALES DE SUELO URBANO VIGENTE PARA EL EJERCICIO FISCAL DEL 2024.

DESCRIPCIÓN DE LA UBICACIÓN DE LA CALLE O ZONA

A) ZONA CATASTRAL 001			
NO.	TRAMO DE CALLE	COLONIA O FRACCIONAMIENTO	VALOR/M2. UMA
1	CALLE H. COLEGIO MILITAR – CALLE 5 DE MAYO	CENTRO	1.12
2	CALLE 4 NORTE – CALLE 3 NORTE	CENTRO	1.12

3	CALLE 5 PONIENTE – CALLE 7 PONIENTE	CENTRO	1.12
4	CALLE 18 DE SEPTIEMBRE	CENTRO	1.12
5	CALLE ACAPULCO –CALLE ABASOLO	CENTRO	1.12
6	CALLE VICENTE GUERRERO	CENTRO	1.12

B) ZONA CATASTRAL 002			
NO.	TRAMO DE CALLE	COLONIA O FRACCIONAMIENTO	VALOR/M2. UMA
1	CALLE 7 SUR	COLONIA ROSARIO	1.01
2	CALLE OCTAVO NORTE	COLONIA ROSARIO	1.01
3	CALLE NICOLAS BRAVO	COLONIA ROSARIO	1.01

C) ZONA CATASTRAL 003			
NO.	TRAMO DE CALLE	COLONIA O FRACCIONAMIENTO	VALOR/M2. UMA
1	CALLE REFORMA	COLONIA ORTIZ	0.89
2	CALLE NIÑO PERDIDO	COLONIA ORTIZ	0.89
3	CALLE CUAUHEMOC	COLONIA ORTIZ	0.89
4	CALLE 2 SUR	COLONIA LOMA BONITA	0.89
5	CALLE LIRIOS	COLONIA LOMA BONITA	0.89
6	CALLE BUGAMBILIA	COLONIA LOMA BONITA	0.89
7	CALLE MARGARITAS	COLONIA LOMA BONITA	0.89
8	CALLE DELFA	COLONIA LOMA BONITA	0.89
9	CALLE TETECAXITL	COLONIA LOMA BONITA	0.89

III. TABLAS DE VALORES DE CONSTRUCCIÓN VIGENTE PARA EL EJERCICIO FISCAL DEL 2024.

USO	CLASE	CLAVE DE CONSTRUCCIÓN	VALOR /M". UMA
A) HABITACIONAL	PRECARIA	HAB	0.71
	ECONÓMICA	HBB	0.95
	REGULAR	HDB	1.12
	BUENA	HFB	1.36
	MUY BUENA	HGB	1.54
B) COMERCIAL	ECONÓMICA	CAB	1.30
	REGULAR	CBB	1.54
	BUENA	CCB	2.01

DESCRIPCIÓN DE LAS CARACTERÍSTICAS DE CONSTRUCCIÓN SEGÚN EL USO Y LA CLASE.

A) USO HABITACIONAL

PRECARIA. Vivienda generalmente sin proyecto y autoconstruida. Situada en asentamientos irregulares, sin traza urbana definida y, prácticamente sin servicios. Se localizan en la periferia de las ciudades.

ECONÓMICA. Sin proyecto. Con algunos servicios municipales. Se encuentra en zonas de tipo popular o medio bajo. Se localiza en zonas periféricas o de asentamientos espontáneos. Calidad de construcción baja; sin acabados o de baja calidad; sin cimentación o de mampostería o concreto ciclópeo; muros de carga, predominando el adobe, ladrillo y block; techos de terrado sobre vigas y duelas de madera, vigas de madera con lámina galvanizada o de cartón, o en su caso de losa de concreto sin acabados o de baja calidad. Pisos de tierra apisonada, firme de cemento escobillado o pulido; pintura de cal o pintura vinílica de tipo económico.

REGULAR. Proyecto definido, funcional y característico. Se encuentran en fraccionamientos o colonias que cuentan con todos los servicios. Lotes de terreno entre 120 y 200 m² en promedio y de 120m² de construcción en promedio. Se localiza en zonas consolidadas de los centros de población y en fraccionamientos residenciales medios.

Cimientos de mampostería, concreto ciclópeo, rodapié de block relleno con concreto. Estructuras con castillos y dadas de cerramiento. Claros medios de 4 metros. Muros de carga de ladrillo, block o piedra. Los techos suelen ser de losa, asbesto, terrado o lámina galvanizada. Los acabados en pisos y muros son de regular calidad.

BUENA. Disponen de un proyecto definido, funcional y de calidad. Se encuentran en fraccionamientos residenciales de clase media a media alta, que cuentan con todos los servicios públicos. Elementos, materiales y mano de obra de calidad. Disponen de una superficie de lote entre 200 y 500 m² en promedio y su área construida de 1 a 1.5 veces la superficie del terreno.

Elementos estructurales de buena calidad, con castillos, dadas de cerramiento, columnas y trabes. Cimientos de concreto ciclópeo, mampostería, rodapié de block relleno con concreto.

Muros de block o ladrillo. Los claros son hasta de 7 metros. Techos y entrepisos con losas de concreto armado. Suelen recubrirse con tejas de regular calidad. Acabados exteriores texturizados, fachaleta, piedra de corte o molduras de concreto, los acabados e interiores son de buena calidad.

MUY BUENA. Proyecto arquitectónico de muy buena calidad, e diseño especial bien definido, funcional y a veces caprichoso. Amplios espacios construidos con elementos decorativos interior y exteriormente. Todos los servicios públicos. Se encuentran en fraccionamientos privados y exclusivos. Lotes con superficie promedio de 500 m² y superficie construida de 1 a 2.5 veces la superficie de terreno.

Elementos estructurales de muy buena calidad a base de castillos, dalas de cerramiento, columnas, trabes, zapatas corridas o zapatas aisladas. Muros de ladrillo o block. Grandes claros entre 5 y 10 metros. Techos con losa y molduras en todo el perímetro. Recubrimiento de teja de buena calidad. Aplanados de yeso y mezcla maestreados. Acabados exteriores de fachaleta, texturas, piedras de corte, mármol y molduras de cantera. Acabados interiores texturizados, con madera fina, tapices o parcialmente de mármol. Los pisos son de cerámica de primera calidad, mármol, parquet.

B) COMERCIAL

ECONÓMICA. Edificaciones ubicadas en zonas populares, dando servicio al vecindario circundante. Es posible encontrarlas formando parte de uso mixto (vivienda- comercio). Están destinadas a la venta de productos al detalle. Cuentan con una pieza, a lo sumo dos.

Carecen de proyecto; construidas con materiales económicos. Muros de adobe, block o ladrillo. Techos de terrado, lámina galvanizada, asbesto o losa. Acabados casi inexistentes. Pisos de cemento, sus instalaciones son básicas. Claros menores a 3.5 metros; construidos bajo autoconstrucción o autofinanciamiento.

REGULAR. Edificaciones ubicadas en zonas populares o de tipo medio, destinadas a la venta al detalle y a la prestación de servicios.

A veces carecen de proyecto. Cimentación de mampostería, de concreto ciclópeo y block relleno. Muros de carga de ladrillo, block o adobe. Techos de terrado, lámina galvanizada, lámina de asbesto o losa. Aplanados de yeso o mezcla. Acabados discretos y pintura vinílica de tipo económico o cal directas. Instalaciones elementales en cuanto a iluminación y saneamiento. Claros medios de 5 metros y construidos bajo financiamiento bancario.

BUENA. Edificaciones con proyecto definido, funcional y de calidad; materiales de buena calidad. Los encontramos formando parte de la estructura habitacional normalmente en el centro urbano y en zonas comerciales establecidas. Se dedican normalmente a la prestación de servicios y venta de productos diversos.

Elementos estructurales a base de castillos y dalas de cerramiento. Cimentación de mampostería, concreto ciclópeo, rodapié de block relleno y dala de desplante de concreto armado. Muros de ladrillo o block. Techos de losa. Aplanados de yeso y mezcla reglado. Acabados medios con texturas y pintura vinílica o esmalte. Claros medios de 6 metros o más; construcción realizada por empresas constructoras; a través de autofinanciamiento o financiamiento bancario.

TRANSITORIOS

ARTÍCULO PRIMERO.- El presente decreto entrará en vigor a partir del 1º de enero del año 2024.

ARTÍCULO SEGUNDO.- Remítase el presente Decreto al Titular del Poder Ejecutivo del Estado y al Honorable Ayuntamiento del Municipio de **Xochihuehuetlán, Guerrero**, para los efectos legales conducentes.

ARTÍCULO TERCERO.- Publíquese en el Periódico Oficial del Gobierno del Estado para el conocimiento general.

ARTÍCULO CUARTO.- En términos de lo dispuesto por la Ley de Catastro para los Municipios del Estado de Guerrero vigente, el Ayuntamiento de **Xochihuehuetlán, Guerrero**, publicitará la presente Tabla de Valores Unitarios de Uso de Suelo y de Construcción en su gaceta municipal y el portal electrónico oficial.

ARTICULO QUINTO.- Que las tasas de cobro establecidas en el **artículo 8** de la Ley de Ingresos del Municipio de **Xochihuehuetlán, Guerrero**, para el ejercicio fiscal 2024, se encuentran dentro de los parámetros de las tasas y tarifas contenidas en la Ley Número 492 de Hacienda Municipal vigente, en cumplimiento con los principios de legalidad, igualdad y proporcionalidad contemplados en la Constitución Política de los Estados Unidos Mexicanos, evitando la imposición de cobros excesivos a los contribuyentes.

Dado en el Salón de Sesiones del Honorable Poder Legislativo, a los quince días del mes de diciembre del año dos mil veintitrés.

DIPUTADA PRESIDENTA.
LETICIA MOSSO HERNÁNDEZ.
Rúbrica.

DIPUTADO SECRETARIO.
ANDRÉS GUEVARA CÁRDENAS.
Rúbrica.

DIPUTADA SECRETARIA.
PATRICIA DOROTEO CALDERÓN.
Rúbrica.

En cumplimiento a lo dispuesto en los artículos 90 numeral 1 y 91 fracción II de la Constitución Política del Estado Libre y Soberano de Guerrero, promulgo y ordeno la publicación, para su debida observancia, del **DECRETO NÚMERO 609 POR EL QUE SE APRUEBAN LAS TABLAS DE VALORES UNITARIOS DE USO DE SUELO Y CONSTRUCCIÓN QUE SERVIRÁN DE BASE AL HONORABLE AYUNTAMIENTO DEL MUNICIPIO DE XOCHIHUEHUETLÁN DEL ESTADO DE GUERRERO, PARA EL COBRO DE LAS CONTRIBUCIONES SOBRE PROPIEDAD INMOBILIARIA DURANTE EL EJERCICIO FISCAL 2024**, en el Recinto de las Oficinas del Poder Ejecutivo del Estado, en la ciudad de Chilpancingo de los Bravo, Guerrero, a los veintiséis días del mes de diciembre del año dos mil veintitrés.

LA GOBERNADORA CONSTITUCIONAL DEL ESTADO DE GUERRERO.
MTRA. EVELYN CECIA SALGADO PINEDA.
Rúbrica.

EL SECRETARIO GENERAL DE GOBIERNO.
MTRO. LUDWIG MARCIAL REYNOSO NÚÑEZ.
Rúbrica.



PERIÓDICO OFICIAL

DEL GOBIERNO DEL ESTADO

TARIFAS

Inserciones

POR UNA PUBLICACIÓN	
PALABRA O CIFRA.....	\$ 3.11
POR DOS PUBLICACIONES	
PALABRA O CIFRA.....	\$ 5.19
POR TRES PUBLICACIONES	
PALABRA O CIFRA.....	\$ 7.26

Precio del Ejemplar

DEL DÍA	\$ 23.86
ATRASADOS.....	\$ 36.31

Suscripción en el Interior del País

SEIS MESES.....	\$ 519.74
UN AÑO.....	\$ 1,115.21

Dirección General del Periódico Oficial

Recinto de las Oficinas del Poder Ejecutivo del Estado
Edificio Montaña 2° Piso, Boulevard René Juárez Cisneros No. 62

Colonia Ciudad de los Servicios, C.P. 39074

Chilpancingo de los Bravo, Guerrero

<https://periodicooficial.guerrero.gob.mx/>



DIRECTORIO

Mtra. Evelyn Cecilia Salgado Pineda
Gobernadora Constitucional del Estado de Guerrero

Mtro. Ludwig Marcial Reynoso Núñez
Secretario General de Gobierno

Dra. Anacleta López Vega
Subsecretaria de Gobierno, Asuntos Jurídicos y Derechos Humanos

Lic. Daniela Guillén Valle
Directora General del Periódico Oficial

